


















































AREE SOSTA REGIONE : ABRUZZO

Località	Tipo	Informazioni sull'area	Coordinate GPS
Arischia (AQ)		Parcheggio di servizio al parco del Gran Sasso, lungo la S.R. 80 dal lago di Campotosto verso Arischia, all'interno di un tornante. Ampio piazzale, pianeggiante, con tavoli da picnic nei pressi.	N 42° 26.297' E 13° 20.445'
Aversa degli Abruzzi (AQ)		C/o agriturismo "Cooperativa Agricola Asca", Piazza Roma 3, tel. 0864 49492-49114, fax 086449492, sosta gratuita per 4 mezzi, acqua, preavviso 30 gg in alta stagione e 7 gg in bassa stagione.	
Bisegna (AQ)		Nel Parco "Fronte Padura" 1 km prima del bivio per Pescasseroli; acqua.	
Campo Felice - Rocca di Cambio (AQ)		Nel comune più alto dell'Appennino, a 2 km dalla stazione sciistica di Campo Felice. Parcheggio in area di sosta illuminata, alle spalle dell'hotel Cristall, a 100 mt. da una storica fontana con acqua potabilissima. Ulteriori info e condizioni meteo in diretta su www.roccadicambio.it o tel. 0862 918100.	
Campofelice (AQ)		Negli ampi spazi della omonima piana. Per le operazioni di carico e scarico rivolgersi presso il centro turistico vecchia miniera. Non c'è l'attacco elettrico.	
Campoposto (AQ)		Esattamente nella piazza del paese, di fronte al Municipio	42.55770 13.36972
Campotosto (AQ)		In vari spazi sosta sul lago di Campotosto, nel Parco Nazionale dei Monti della Laga. Passano addetti comunali a riscuotere € 5.00/gg per la sosta. Alcuni punti acqua lungolago.	N 42° 33.725' E 13° 20.883'
Cansano (AQ)		C/o azienda agricola "Pietro Ruscitti", via della Stazione, tel. 0864 40119, sosta a pagamento per 10 mezzi, preavviso 7 gg.	
Castel di Ieri (AQ)		CS adiacente al campo sportivo, vetusto ma pratico e funzionante, possibilità di sosta nello stesso parcheggio o in diversi parcheggi più vicini al centro storico.	N 42° 06' 38" E 13° 44' 32"
Castel di Sangro (AQ)		C/o camping 'Oasi del Sangro', tel. 0864 845223, camper stop. Servizi, carico e scarico, lavabi, docce calde a gettone. Molto tranquilla, ma lontana dal paese. Seguire le indicazioni per lo stadio e il centro sportivo FIT.	
Castelnuovo (AQ)		C/o "L'area di Hestia", sulla strada fra Castelnuovo e Prata d'Ansidonia, a destra, tel. 0862 931144, servizi, tranquilla, aperta da Aprile a Ottobre, a pagamento.	
Castelvecchio Subequo (AQ)		C/o campo sportivo; o c/o scuole, più centrale.	
Celano (AQ)		C/o azienda agrituristica "Al Museo", in loc. Paludi, dalla A25 RM-PE uscita Aielli-Celano, poi seguire la SS 5 Tiburtina in	











		direzione Avezzano, al Km. 124 seguire le indicazioni, a pagamento, elettricità, apertura annuale; nei pressi Museo palafitticolo e pesca sportiva; tel. 0863 721249 – 330982484.	
Celano (AQ)		C/o area naturale delle gole, all'inizio della gola.	
Civitella Alfedena (AQ)		Sosta consentita nei parcheggi comunali, di giorno. Nei periodi di poco turismo, tollerata anche la sosta notturna.	
Fonte Vetica - Campo Imperatore (AQ)		Piazzale panoramico antistante l'omonimo rifugio, con ristorante e bar, ottimo punto di partenza per passeggiate, stagionale, gratuito, funivia per Campo Imperatore, camper service al vicino campeggio.	
Fontecchio (AQ)		In piazzale erboso c/o Convento di S. Francesco, ristorante, bar.	
Gagliano Aterno (AQ)		In parking c/o centro storico.	
L'Aquila (AQ)	 	Da L'Aquila seguire le indicazioni per Paganica - Assergi. In loc. Tempèra, a circa 6 km dalla città. Appena si arriva nel centro abitato prendere la strada avanti a sinistra (via Aquila). L'area si trova in pieno centro abitato con servizio urbano per il centro di L'Aquila o la funivia del Gran Sasso. Tranquilla per il pernottamento e la sicurezza. A pagamento. Ombreggiata. Tel. 329 7640251 - 328 6261182.	N 42° 21.971 E 13° 27.394
L'Aquila (AQ)	 	Dall'uscita A24 L'Aquila Est in direzione città, girare a sinistra all'altezza della Questura; in via Strinella, adiacente il parco del Castello, di fronte all'Hotel Federico II; gratuita, con panchine.	N 42°21.194 E 13° 24.425
L'Aquila (AQ)	 	Comunale, c/o Santa Maria a Collemaggio e Porta Napoli, panoramica, 10 posti, ombreggiata; per informazioni tel. Camper Club L'Aquila 0862 411601. Si consiglia l'ingresso da Aquila Est, dopo la porta subito a sinistra. Nelle vicinanze, a 500/800 m., pizzerie e ristoranti anche take away.	N 42° 20.515 E 13° 23.719
L'Aquila (AQ)		C/o Total Centrogas, a 1,5 km verso Avezzano sulla SS. 17 e poi SS5bis, tel. 0862 413575, 24 h su 24.	N 42° 19.655 E 13° 25.260
L'Aquila (AQ)		In via Tagliacozzo c/o Castello; o in via Duca degli Abruzzi c/o Fonte Luminosa; o in via Francesco Filomusi Guelfi c/o istituto magistrale; o in parking market Superall in via Vicentini; o c/o Palazzo di Giustizia e stazione FFSS	
Lucoli – Campofelice (AQ)	 	Sulla SS 584 km 20.400, a 3 km dagli impianti di risalita Campo Felice, gratuita, elettricità, 100 posti, CS. tel. 0862 730210.	
Morino (AQ)	 	Da Morino, in val Roveto, seguire le indicazioni per il parco regionale di Zompo lo Schioppo. La strada è stretta, ma poco trafficata. Al termine, dopo circa 6 km, c'è l'ingresso del parco e dell'omonimo campeggio. Sconsiglio la sosta, anche diurna, nel parcheggio sterrato all'ingresso del parco dato le frequenti visite dei vigili che elevano contravvenzioni. Il campeggio è abbastanza grande e molto tranquillo, c'è tutto. La gestione è familiare ed il prezzo si tratta in loco.	
Opi (AQ)		C/o camping "Il Vecchio Mulino", SS83 Km 52, nel Parco Nazionale d'Abruzzo, tel. 0863 912232, camper stop, piazzole non delimitate, ben ombreggiate.	
Opi (AQ)	 	C/o camping "Le Foci", nel Parco Nazionale, tel. 0863 912233, prevalenza di stanziali, area per campeggio non	




		ombreggiata ed in pendenza.	
Opi (AQ)		C/o ex segheria imbocco Val Fondillo, sosta solo diurna.	
Ortolano di Campotosto (AQ)	 	Centrale, a pagamento per scarico e carico da limitrofa fontana pubblica, chiedere chiave ad attigua trattoria in orario 8:30-22:00.	
Ovindoli (AQ)		Nel parcheggio sterrato da dove parte la seggiovia.	
Ovindoli (AQ)	 	Piazzale asfaltato e illuminato a ridosso del Centro Sportivo Tre Nevi, presso distributore Erg, a 200 m. dai Carabinieri e 200 m. dal centro. Tranquillo, gratuito, possibilità scarico e carico. Giovedì mercato settimanale.	
Pacentro (AQ)		C/o Passo S. Leonardo, in parcheggio poco dopo il centro a sinistra	
Pescasseroli (AQ)		Nel parcheggio della funivia, a pagamento. Il parcheggio in paese ha il divieto di sosta per i camper. Nel parcheggio vicino alla palestra la sosta è consentita fino alle ore 18:00.	
Pescasseroli (AQ)		C/o 'Camper Camping Iorio', 35 posti su prato, € 7,75/24 h per veicolo e € 0,50 per persona, elettricità, illuminazione, servizi.	
Pescasseroli (AQ)	 	C/o 'Camping S. Andrea', all'ingresso del paese provenendo da sud. Su prato, con servizi, lavabi, elettricità, docce calde. Tariffa camper stop € 15. Navetta per il paese e per gli impianti di risalita.	
Pescasseroli (AQ)		Parccheggio per Camper vicinissimo al centro storico e allo Zoo del parco. Seguire le indicazioni per l'ufficio postale. Superato il ponte sul ruscello girare immediatamente a destra in un vialetto alberato. Nota: parcheggio consentito solamente dalle 8:00 alle 18:00.	
Pescasseroli (AQ)		Ostello "Rifugio Volpe Rossa", nei pressi del Centro Natura, area attrezzata per camper in prato alberato, a pagamento (tariffa 2008: euro 10/gg). E' possibile prendere accordi con il gestore per eventuali escursioni lungo i sentieri per osservare gli animali in libertà.	
Pescocostanzo (AQ)		Nel parcheggio davanti agli impianti di risalita sci, a circa 2 km dal centro.	
Piani del Sirente (AQ)		In varie aree, alcune attrezzate con acqua e barbecue.	
Piedicolle di Monteverde (AQ)	 	Nell'altopiano a destra di Monteverde provenendo da Laquila, a pagamento, elettricità, possibilità di pesca nel laghetto naturale del comprensorio, ristorante, tel. 0862 901160.	
Rocca di Botte (AQ)		C/o Santuario Madonna dei Bisognosi.	
Rocca di Cambio - Campo Felice (AQ)		Nel comune più alto dell'Appennino, a 2 km dalla stazione sciistica di Campo Felice. Parcheggio in area di sosta illuminata, alle spalle dell'hotel Cristall, a 100 mt. da una storica fontana con acqua potabilissima. Ulteriori info e condizioni meteo in diretta su www.roccadicambio.it o tel. 0862 918100.	
Rocca di Mezzo (AQ)		C/o cinema, in centro (acqua), molto frequentato.	
Rocca di Mezzo (AQ)		C/o Piano di Pezza.	
















Roccaraso (AQ)		C/o Park Hotel il Poggio, a 350 mt dalla Strada Statale che collega Roccaraso e Castel di Sangro. Deviazione per l'hotel non sgenalata, svoltare per Roccacinquemiglia. A pagamento (tariffa 2008: € 20, incluso CS e elettricità, e possibilità di usufruire dell'animazione serale dell'albergo), nei periodi di alta stagione consigliabile la prenotazione; tel. 0864 619081.	
Roccaraso (AQ)		Nel camping "Del Sole".	
Roccaraso (AQ)		Nel parcheggio degli impianti sciistici Pizzalto, a pagamento (tariffe 2008: € 3.50 dalle ore 08:00 alle 17:00), tranquillo la notte, proprio davanti all'albergo.	
Roccaraso (AQ)		Parcheggio in piazzale Aremogna, stesse tariffe del parcheggio Pizzalto. Spazioso, molto tranquillo, illuminato, di fronte agli impianti e al bar-ristorante.	
Roccaraso (AQ)		Nel piazzale del campo sportivo, comunale, comodo, in piano, a circa 300 metri dal centro, illuminato, in mezzo alle case, gratuita, no carico e no scarico.	
Roccaraso (AQ)		Nel parcheggio del Palaghiaccio, si sosta tranquillamente anche la notte; gratuito, ma né elettricità né carico o scarico. Posto sicuro perché molto frequentato. Entrando in paese girare a sinistra dopo la stazione di servizio Esso e seguire per il Palaghiaccio.	
Roio Piano (AQ)	 	Lungo la strada comunale di Rio Vecchio, al bivio di Colle Roio, aperta da Maggio a Settembre, sig. Mauro Aloisi, tel. 0862 62426 - 347 1816182.	
San Demetrio ne' Vestini (AQ)		In riva al lago di Sinizzo, gratuito, tranquillo, isolato, con fontanella d'acqua, a pagamento, quasi pianeggiante, su erba, con parco giochi ed area barbecue, adatto ad equipaggi con bambini, panoramico, sosta notturna consentita, controllato dalla Polizia.	
Santo Stefano di Sessanio (AQ)		Ottimo punto sosta ai piedi del borgo medievale, vicino ai bordi di un piccolo laghetto, gratuito, molto tranquillo, nei pressi locanda-ristorante.	
Santo Stefano di Sessanio (AQ)		C/o agriturismo "Ostello del Cavaliere", via della Giudea 1, nel Parco Nazionale del Gran Sasso, tel. 0862 89679, sosta gratuita per 6-8 mezzi e carico acqua in cambio di un pasto al ristorante da parte dell'equipaggio, gradito preavviso di 4h, illuminato.	
Scanno (AQ)	 	Uscita 'Cucullo', passare per Anversa degli Abruzzi e proseguire per le gole del Sagittario, l'area si trova tra la SP8 2A e la SP82B, a 3 km da Villalago e a 6 da Scanno; a pagamento; il lago è incantevole. Passare dalla strada per mezzi oltre 3 metri. L'area si trova al bivio per Villa-lago, davanti ad un chiosco ed a una spiaggia, vicino al campeggio. Per accedere ai rubinetti dell'acqua e allo scarico, alzare uno dei numerosi tombini che si trovano sul perimetro dell'area.	N 41.9222 E 13.8558
Scanno (AQ)		Vicino al ciclo-noleggio, tranquillo, a pagamento, sosta notturna consentita	
Scanno (AQ)		Lungolago; acqua	
Scanno (AQ)		Scendendo al lago appena fuori dall'abitato, sotto il parcheggio dei bus. Gratuito, comodo per il centro storico, 2 km dal lago.	



Scurcola Marsicana (AQ)		Al Km 105,500 della SS. n° 5 Tiburtina Valeria, a tre chilometri dalla A25 uscita Magliano dei Marsi. Piazzale retrostante le scuole, illuminato, acqua da due fontane, tranquillo.	N 42° 03' 45" E 13° 20' 26"
Stiffe (AQ)	 	Nel parking della biglietteria delle grotte, sterrato, pianeggiante, illuminato, tranquillo ma isolato, sosta gratuita, a pagamento, barbecue, navetta per le grotte; uscita autostradale 'Aquila Est', direzione Pescara.	N 42° 15.356 E 13° 32.754
Sulmona (AQ)	 	In via Iapasseri, sotto le mura ad Est della città, sul fiume, tel. 086433619, 60 posti, servizi, ascensore per il centro, a pagamento con parchiometro solo a monete (tariffe Agosto 2008: € 5/24 h, incluso carico e scarico; solo CS € 2.50), 4 prese elettricità, CS e acqua.	N 42° 03.139 E 13° 55.447
Sulmona (AQ)	 	"Sport Village" di Domenico Tarantino, in via dell'Agricoltura, dalla Roma-Pescara uscita Sulmona, apertura annuale, elettricità; interessante il museo annesso al confettificio "Pelino". E' anche possibile parcheggiare il camper nel piazzale antistante i Vigili del Fuoco di Sulmona, dal quale si raggiunge il centro in 5 minuti a piedi.	
Tagliacozzo (AQ)		Adiacente alla Chiesa di Santa Maria del Soccorso, parcheggio comunale pianeggiante ed illuminato, senza CS ed allaccio elettrico, nelle vicinanze possibilità di carico acqua da fontanile con acqua di sorgente, zona molto panoramica, tranquilla, silenziosa, vicina ai maneggi ed al percorso natura che attraversa la sorgente del fiume Imele e di accesso alla cintura medioevale della cittadina ricca di storia e di arte, ottimo per il WE, dista 100 km da Roma.	
Tagliacozzo (AQ)		In un parcheggio alle spalle del Campo Sportivo e di un campo da tennis, illuminato, possibilità di rifornimento d'acqua con taniche da una fontanella del giardino pubblico adiacente.	
Tempera (AQ)	 	"Oasi Camper", a 6 km dall'Aquila, custodita, ombreggiata, servizi, barbecue, bus, a pagamento. Tel. 329 7640251 - 328 6261182.	
Villavallelonga (AQ)	 	C/o camping 'Valledoria', loc. Colle San Leucio, tel. 0863 949403, 0871 3488/90, a pagamento, servizi, apertura aprile-ottobre, preavvisare in aprile, maggio e ottobre.	
Villavallelonga (AQ)	 	C/o camping 'Vallelonga', servizi, ristoro, emporio nei pressi, a 20 km dal casello autostradale Aielli-Celano, tel. 0871 349888 - 0863 949403.	
Villavallelonga (AQ)		C/o Madonna della Lanna (imbocco Vallelonga).	
Villetta Barrea (AQ)		Entrando in paese da Barrea a sinistra, in parcheggio asfaltato, presso parco giochi di fronte a centro ippico; niente servizi.	
Villetta Barrea (AQ)		Alla confluenza del Sangro con il lago Barrea.	
Ateleta (CH)		C/o parking.	
Bomba (CH)		C/o centro turistico "Isola verde", sul lago di Bomba, tel. 0872/860475, camper stop, allaccio corrente 220 V. Apertura annuale, nei mesi estivi piscina con spiaggia, animazione, discoteca, bagni, docce, pizzeria e ristorante, escursioni sul lago in barca a metri 500, attrazione per bimbi con mini pony (€ 5 ogni 10 minuti, con istruttore).	

Casalbordino (CH)		C/o Abruzzo Park Centro, via Molino, a 1 km dal mare, tel. 0873 918374.	
Casalbordino (CH)		'Portobello', raggiungibile tramite l'autostrada A14, uscita Vasto Nord, proseguendo per circa 500 m lungo la SS16 in direzione Pescara. L'area è al Km 503, tel. 338 2051465. Illuminata e sorvegliata, offre una sistemazione tranquilla, a pochi minuti dal mare, con attacco elettrico, servizi igienici e lavanderia, carico e scarico acqua. La struttura è dotata di autolavaggio ed officina. Altri servizi disponibili: bar, self-service, pizzeria, edicola, distributore di metano. Apertura annuale. Nelle immediate vicinanze: Lido di Casalbordino: tranquilla spiaggia sabbiosa, acque poco profonde. Punta Aderci: oasi dunale caratterizzata dalla presenza di alcune pregiate specie di volatili (es. il fratino) e di flora (es. la falesia). Bosco di Don Venanzio: biotopi di particolare interesse vegetazionale. Santuario della Madonna dei Miracoli: trae la sua origine dall'apparizione della Beata Vergine Maria, avvenuta l'11 giugno 1576. Info su www.regione.abruzzo.it/turismo	
Casalbordino Lido (CH)		Entrando nell'abitato, sul lungomare nord dopo il sottopassaggio a sinistra, in parcheggio a pagamento sul lungomare. Oppure a destra del sottopassaggio in parcheggio su sterrato gratuito. Inoltre, sul lungomare a sud del paese, sul lato destro della strada è consentita la sosta con pernottamento gratuito.	
Casoli (CH)		C/o Campo Boario, in area illuminata e con acqua.	
Castel di Sangro (CH)		In piazza centrale, con fontanella.	
Castiglione Messer Raimondo (CH)		C/o agriturismo "La Ginestra", contrada Valloni 12, tel. 0861 990140, a pagamento per 3 mezzi con preavviso 2 gg, oppure gratis per 8 mezzi (max 48h) in una seconda area.	
Chieti (CH)		In zona Piano Vincolato, gratuita, presso i campi da tennis, scala mobile per il centro alla stazione bus (circa 500 mt).	
Farfa Sabina (CH)		C/o Abbazia di Santa Maria.	
Fossacesia Marina (CH)		C/o spiaggia, scarico agibile, acqua presente, gratuita; vi si accede dalla parte nord del paese passando sulla strada ferrata, causa sottopasso prossimo all'area troppo basso. Area comunale sul lungomare sud. A pagamento (tariffe Settembre 2008: € 10 con scarico, carico e allaccio elettrico). Al chiosco si possono acquistare piatti da asporto a base di pesce. Aperta da Marzo a Novembre, negli altri mesi telefonare al gestore: 3381713535.	N 42.24078° E 14.52997°
Guardiagrele (CH)		In area riservata del parking 'Piane di Mele' (condiviso con le auto), segnalata, su asfalto, non in piano, gratuito.	
Guardiagrele (CH)		In parking nel centro abitato, arrivando da Lanciano e superata la Caserma dei Carabinieri prendere la prima a sinistra: due parcheggi a terrazza occupati anche dalle auto.	
Lama dei Peligni (CH)		"Cooperativa Majella", nei pressi del Museo Naturalistico Archeologico, loc. Colle Madonna, tel. 0872 916067, sosta gratuita per 3 mezzi nei pressi dell'area faunistica "Camoscio d'Abruzzo", acqua, max 48h, preavviso 2 gg.	
Lanciano (CH)		In via per Frisa, appena fuori dalla Porta S. Biagio, 50 posti, pianeggiante, illuminata, ascensore per il centro, gratuita. Seguire indicazioni per l'ospedale, poi svoltare in dir. Frisa	

		(sembra una stradina di campagna, con salite e discese repentine). Escluso il sabato mattina per mercato.	
Marina di Torino di Sangro – (CH) Lido le Mergie	 	Dalla SS 16 immettersi nella località balneare Lido le Mergie (pochi km a sud di Marina di Torino di Sangro). Vi sono due AA sulla destra, la prima annessa al camping, la seconda più avanti, più vicina alla spiaggia denominata "Area camper Vitale", tel. 393 7315510, a pagamento (tariffe Agosto 2008: € 10 + € 2 elettricità).	
Monteodorisio (CH)		C/o Abruzzo Park, in via Costa Marrola 2, strada per Cupello, uscita autostradale Vasto Sud.	
Ortona (CH)		Accanto allo stadio, nel parcheggio autobus, a 400 metri dal centro, zona tranquilla.	N 42.345699 E 14.399718
Ortona (CH)		In loc. i Saraceni, a 50 m. dalla spiaggia, molto rumoroso perchè a ridosso della ferrovia Bologna-Bari, gratuito, molto ampio, affollato nel periodo estivo. Possibilità di carico acqua sotto il viadotto a destra.	N 42.345509 E 14.410576
Paglieta (CH)	 	Vicino alla Maiella, con disponibilità di cucina, bagno e spazio sosta camper, in collina a 9 km dal mare, tel. 0331 273306.	
Rojo del Sangro (CH)		In parking.	
S. Martino su Marrucina (CH)		In area pic-nic "Capo le Macchie".	
S. Salvo Marina (CH)	 	C/o 'Autoparking on the Beach', via A.Vespucci, max 48 ore, tel. 0873 803117, servizi, su SS 16 Pescara-Bari a mezzo km dal casello Vasto Sud, a pagamento (tariffe 2009: sosta € 30, scarico € 8, energia elettrica € 5, rifornimento acqua € 8, doccia € 1).	
S. Salvo Marina (CH)	 	Comunale, in via Magellano, c/o campi sportivi, 30 posti, max 48h, illuminata, a pagamento in alcuni periodi, tranquilla, mare a 200 m con spiaggia libera.	
S. Vito Chietino (CH)		A S.Apollinare, c/o Caravan Parking Ric-3 del sig. Vito Ricciuti.	
San Vito Chietino (CH)		Parcheggio a pagamento dalle 8:00 alle 20:00 (tariffa '07: € 1per 6 ore). In parte non fruibile il lunedì mattina per mercato. A 100 m. dal mare, idoneo anche alla sosta notturna. Vi si accede dal centro del paese.	N 42° 18.523' E 14° 26.611'
Sant'Apollinare (CH)	 	Acqua , scarico .	
Taranta Peligna (CH)		C/o parco "Acque vive"; o c/o seggiovia per la Grotta del Cavallone.	
Torino di Sangro (CH)	 	L'area si trova a 70/80 mt dall'arenile, spiaggia libera, a 6 km dall'uscita A/14 Val di Sangro direzione sud e 6 km uscita A/14 Vasto Nord direzione nord. Dal casello autostradale immettersi sulla Statale 16 Adriatica seguendo le indicazioni Lido Le Morge. Continuare in direzione mare, 70 mt prima della spiaggia, a destra, in mezzo alle piante di pioppo. La ristorazione e la vendita prodotti sono convenzionati con l'agriturismo dei proprietari dell'area. Elettricità, acqua calda a gettone. A pagamento (tariffe 2008: € 12 con elettricità, € 10 senza).	N 42.203 E 14.603
Torino di Sangro (CH)	 	C/o camping"Le Morge", tel. 0873 911378, area a disposizione per 4/5 mezzi all'esterno del campeggio, e si usufruisce dei servizi del medesimo, a pagamento (tariffe '08: € 8 Giugno e Settembre, € 11 Luglio e Agosto, per notte e	42.20389 14.59867

		incluso allaccio elettrico).	
Vasto (CH)		Uscita dall'Autostrada A14, seguire indicazioni per Vasto Centro, dopo circa 1 km dall'indicazione caserma Carabinieri a destra, poi al semaforo svoltare a sinistra in via G. Cesare, alla prima rotonda il parcheggio è sulla destra, davanti alla sede della Polizia Stradale; illuminato, tranquillo, senza servizi, in leggera pendenza.	
Villa S. Maria (CH)		In area autorizzata.	
Villafranca (CH)		C/o camping Paola, via Tosti 101, CAP 66023, apertura stagionale (Mag-Set), sul mare, posti ombreggiati, carico e scarico, energia elettrica, wc chimico. Tel. 085 817525	N 42° 24.25 E 014° 19.23
Caramanico Terme (PE)		In Valle dell'Orfento a monte della frazione S.Nicolao.	
Caramanico Terme (PE)		C/o az. agrituristica "La Collina del Cavaliere", via Canale 36, gratuita, acqua.	
Caramanico Terme (PE)		Ampio parcheggio per bus e auto, incustodito, situato sotto le terme. Dal parcheggio si accede alla strada principale del paese, su cui si apre l'ingresso delle terme, con scale e un ascensore.	42.15861 14.00294
Loreto Aprutino (PE)		C/o agriturismo "Collattuccio", via Collattuccio 3, tel. 085 8210737.	
Penne (PE)		C/o agriturismo "Il Portico", contrada Colle Serangelo 26, tel. 085 8210775, sosta a pagamento per 15 mezzi (gratuita consumando pasti o acquistando prodotti), acqua, elettricità, preavviso 2 gg.	N 42° 27.602 E 13° 55.438
Popoli (PE)		In parking c/o sorgenti Pescara.	
Roccamorice (PE)		C/o agriturismo 'Tholos', nel Parco Nazionale della Majella, tel. 085 8572590 - 335 8272210.	
S. Leo (PE)		C/o campo sportivo; acqua.	
Tocco di Casauria (PE)		C/o agriturismo 'Madonna degli Angeli', tel. 085 4223813, 2 posti a pagamento, minimo 3 notti.	N 42° 12.418 E 13° 54.894
Atri (TE)		In parking panoramico scendendo su Notaresco	
Castelbasso (TE)		Comunale, segnalata, sulla circonvallazione, sotto le mura.	
Castellalto (TE)		Segnalata.	
Civitella del Tronto (TE)		C/o Santuario S.Maria dei Lumi, possibilità di rifornimento di acqua presso una fontanella pubblica sul piazzale.	
Civitella del Tronto (TE)		Ampio piazzale di fronte la Caserma dei Carabinieri, poco ombreggiato e in parte utilizzato per sosta dei bus, a 100 metri dall'ingresso del centro storico e dalla comodissima scala mobile che permette l'accesso alla Rocca.	
Coderuto Est (TE)		Su autostrada BO-TA, tra Francavilla e Pescara.	
Corropoli (TE)		C/o agriturismo 'Il Fico', via Vibrata 136, 28 posti su terra battuta, servizi, illuminazione, elettricità, aperto 1/5-30/9, tel. 0861 855828.	
Giulianova (TE)		A due passi dalla spiaggia, in parcheggio tranquillo e illuminato, con ingresso da via Annunziata.	42° 44.981'

			013° 58.422'
Montegualtieri di Cermignano (TE)		C/o agriturismo "Capo d'Acqua", contrada Scanzature 17, tel. 0861 66678, sosta gratuita per 10 mezzi su prato, max 48h, preavviso 2 gg.	
Notaresco (TE)		Comunale, c/o campi da tennis, segnalata, 10 posti su asfalto, elettricità a pagamento (rivolgersi ai vigili in orario di ufficio), adiacente all'uscita dalla A14.	
Notaresco (TE)		Nelle vicinanze dell'Abbazia di Santa Maria di Propezzano; uscita A14 Adriatica Giulianova o Roseto.	
Pineto (TE)		In loc. Borgo S.Maria c/o ristorante "Aria e Sole", c/o svincolo A14.	
Roseto degli Abruzzi (TE)		Lungomare Trieste, 500 metri prima del camping Arcobaleno, zona Sud, non lontano dal camper service. La sosta è consentita per 72 ore, con il permesso dei vigili urbani, poi ci si può ritornare dopo non meno di 20 gg.	
Roseto degli Abruzzi (TE)		Segnalato, a sud della città, sulla sinistra del campo sportivo a fine strada.	N 42,66049 E 14,02367
Roseto degli Abruzzi (TE)		C/o Palazzo dello Sport (no martedì).	
S. Egidio della Vibrata (TE)		Due aree con relativi camper service presso i comparti B e C delle zone industriali – artigianali.	
S.Gabriele dell'Addolorata (TE)		In parking c/o Basilica, illuminato, uscita A24 Colledara. Per la sosta notturna si deve chiedere l'autorizzazione ai Sacerdoti della chiesa, che rilasciano un tagliando gratuito da esporre sul parabrezza del mezzo.	
Sant'Omero (TE)		C/o Ristorante "Lago dello Zar", aperto tutto l'anno, specialità cinghiale e trote, area pic-nic, 6 piazzole per sosta camper, pesca della trota, tiro ad arco, in via Fondovalle Salinello, Tel. 0861850167.	
Scerne Pineto (TE)		Vicinissimo al mare, gratuito, ingresso da un sottopassaggio della ferrovia alto 4 mt. Area molto tranquilla e controllata da vigilanza notturna. In fase di ampliamento con creazione di carico e scarico. Parcheggiare sul lato destro e non creare intralcio. Spiaggia libera ghiaiosa con doccia fredda libera.	
Teramo (TE)		In zona Villa Mosca, davanti alla Chiesa "Madonna della Salute", tranquillo, pianeggiante, su asfalto e prato, giochi per bimbi. A 2 passi: panificio pasticceria, bar tabacchi, alimentari, pizzeria trattoria. Da Viale della Resistenza si prosegue continuando a salire, dopo la trattoria "Resistenza" a destra per la chiesa. Autobus per il centro.	
Teramo (TE)		Dietro la stazione ferroviaria, sulla strada che porta alla piscina comunale. Non molto pulita, non molto adatta per la notte perchè buia e desolata, dal 10 giugno al 10 luglio occupata da giostrai ma comunque con carico e scarico accessibile. La via esatta è via Gentile ma è nuova e non tutti la conoscono.	
Tossicia (TE)		C/o agriturismo "La Viola", apertura annuale, sulla strada per il maneggio, a destra, in area recintata, illuminata e panoramica, elettricità, possibilità di mangiare nel ristorante agriturismo, tel. e fax 0861 698370.	
Villarosa di Martinsicuro (TE)		C/o azienda agrituristica Specca, via degli Orti 1, servizi, docce calde a volontà, impianti sportivi, gestori gentilissimi, ottimo per relax a 300 m dal mare, a 5 minuti di bicicletta da	

		Martinsicuro e a 10 da Alba Adriatica, a pagamento (tariffa 2008: € 15/gg per camper e 3 persone).	
Villarosa di Martinsicuro (TE)	 	Presso l'azienda agrituristica Speca, con vendita di prodotti dell'orto. Attacco luce e docce calde. A pagamento (euro 15/gg, tutto compreso). E' consigliabile chiamare prima di arrivare 347 5931361.	