


































## AREE DI SOSTA REGIONE : **BASILICATA**

Località	Tipo	Informazioni sull'area	Coordinate GPS
Accettura (MT)		C/o casa forestale "Foresta di Cognato Gallipoli" al valico Basentana.	
Bernalda (MT)		Sul mare c/o siti archeologici, e in paese, alle spalle del comu-ne, illuminato, tranquillo ed a 40 metri dal centro.	
Comuni del Pollino (MT)		In parking al Piano Ruggio; o lungo la strada che scende a S. Severino.	
Matera (MT)		Seguire indicazioni per Palazzo di Giustizia e Stazione Ferrovie Appulo-Lucane in Matera centro: parcheggio alternativo a quello comunale del castello, con ampio piazzale, tranquillo, sicuro, a pagamento (€ 0,50/h per tutte le 24 h).	
Matera (MT)		In parking Chiese Rupestri, sul ciglio di Gravina, lato opposto ai Sassi.	
Matera (MT)		C/o masseria Pantaleoni: provenendo da nord, percorrere tutta la tangenziale di Matera direzione sud, uscire all'ultima uscita Matera sud-ospedale, percorrere alcuni tornanti in salita verso Matera, a sinistra insegna masseria Pantaleoni. 13 piazzole alberate, fondo in pietra, colonnine corrente ed acqua, ampio pozzetto, ristorante, bagni e doccia, a pagamento, tel. 0835 335239. Il centro di Matera dista 3 Km, il gestore trasporta con la sua auto a Matera per visitare i sassi, compenso da concordare. Impossibile parcheggiare il camper a Matera, tranne forse al Castello: meglio farsi accompagnare dal gestore dell'area.	N 40.65270 E 16.60614
Matera (MT)		In via Lanera, prima di salire al castello, davanti alle scuole, parcheggio ombreggiato ai bordi della strada, frequentato da camper, a 150 m dal centro, in pendenza, in agosto tranquillo, durante le scuole forse un po' meno.	
Matera (MT)		Azienda agrituristica 'Le Matinelle', tel. 0835307343 3289340305, dr. Domenico Cardinale, ristorante (€ 25 35 pro-capite), maneggio e area attrezzata camper, caravan, tende (in fase finale di allestimento), acqua, carico, scarico, allaccio elettrico, animali da cortile, bus urbano per centro città a 400 mt. a piedi su strada bianca privata.	
Matera (MT) <a href="#">Prolungamento via Lanera</a>		Area attrezzata comunale, gratuita, a un chilometro dal centro storico che si raggiunge per via Lanera (dove la sosta dei camper non è sempre tollerata). L'area è ben segnalata, erbo-sa, in piano (parzialmente in pendenza), di fronte al palazzo della Regione, non troppo silenziosa la notte.	
Metaponto (MT)		C/o agriturismo "Casa Ricotta", SS106 Km 448, podere 81, tel. e fax 0835 741214, 6 posti.	
Metaponto Lido (MT)		Area 'Nettuno' c/o Autoparking Sortiero, a pagamento (tariffe 2008: € 15/24 h incluso elettricità, € 10 in bassa stagione), carico e scarico in fasce orarie, apertura stagionale, custodita, poco alberata, servizi, con giochi per bambini, recintata, a po-chi passi dal mare.	N 40.35648 E 16.83293
Metaponto Lido (MT)		In Via Magna Grecia, parking, ombra sul mare, servizi, docce.	

<b>Metaponto Lido (MT)</b>		Prima dell'area Nettuno, sulla sinistra, parcheggio sterrato in piano, adatto ai camper, a pagamento (tariffa Agosto 2008: € 10/24 h), ideale per la sosta notturna, discoteca vicino, 100 m dal lungomare.	
<b>Metaponto lido (MT)</b> <i>Via Magna Grecia</i>		Prima dell'area sosta "Nettuno", sulla destra, parcheggio sterrato aperto in Agosto (solo parcheggio con possibilità di aprire la veranda), a pagamento (tariffa 2008: € 10/24 h).	
<b>Nova Siri (MT)</b>		Sul mare c/o spiaggia Nova Siri Marina.	
<b>Pisticci (MT)</b>		In loc. San Basilio: uscire dalla S.S. 106 in direzione Pisticci, allo svincolo semaforico percorrere 2.5 Km, svoltare a destra per San Teodoro, dopo 300 mt ancora a destra; a pagamento, tel. 0835470068.	
<b>Pisticci (MT)</b>		Sul mare c/o foce Cavone, acqua.	
<b>Policoro (MT)</b>		In tutto il litorale del Lido di Policoro è permessa la sosta h. 7-19 e vietata la sosta notturna. In realtà nel Parcheggio "Bosco pantano" Oasi WWF, di fronte all'ingresso dell'oasi, la sosta notturna è tollerata se discreta, meglio se avvisando la direzione dell'Oasi. Per carichi e scarichi bisogna andare a Metaponto Lido.	
<b>Policoro Lido (MT)</b>	 	Largo Dioniso - Comunale, ombreggiata, rumorosa di notte per i numerosi eventi musicali organizzati a 100 mt dal mare.	
<b>Scanzano Ionico (MT)</b>		Sul mare c/o Lido Terza Madonna e foce fiume Agri, acqua.	
<b>Tricarico (MT)</b>		Vicino ai boschi di Trecancelli, situato sotto la Torre Normanna; raggiungibile percorrendo la Basentana, uscita Tricarico.	
<b>Atella (PZ)</b>		C/o camping "Europa", loc. laghi di Monticchio, tel. 0972 731008, camper stop € 10 escluso 1/7-30/8, week-end € 20, chiuso dal 5/1 al 28/2.	
<b>Castrocucco di Maratea (PZ)</b>		Non lontana da Praia a Mare, all'ingresso della cittadina nella prima frazione che si incontra venendo da Sapri sulla SS18, un strada sterrata porta direttamente sulla spiaggia (a circa 300 mt. dalla statale e a 1 km da Praia). Nessuna segnalazione, sosta libera, un pò isolata ma stupenda per passarci qualche giorno in tranquillità.	
<b>Grumento Nova (PZ)</b>	 	C/o agriturismo "Al Parco Verde", SS598 Fondovalle Agri, uscita per Moliterno, contrada Spineto, a 200 mt dagli scavi archeologici, tel. 0975 65590.	
<b>Latronico (PZ)</b>	 	C/o agriturismo 'Val Pollino', SS 653 direzione Senise Km 15, tel. 0973 851593-851503, 30 posti, € 5,16/24 h, servizi € 2,58.	
<b>Lauria (PZ)</b>	 	Verso il centro urbano, comunale, tre posti sosta in piano, CS, gratuito, segnalato.	
<b>Maratea (PZ)</b>		In un piazzale vicino al centro storico c/o le scuole medie "Gennari" e l'oratorio. Ottimo e tranquillo, passeggiata "romantica" per il centro, passando vicino a supermercato "Pick up".	
<b>Maratea (PZ)</b>		PS prevalentemente diurno, nel parcheggio 'Ilicini Malcanale', a pagamento, sulla SS. 18 a destra, direzione "Spiaggia nera". In pendenza, tra gli alberi. Bella spiaggia, raggiungibile a piedi, in zona poco servita di parcheggi.	
<b>Marsicovetere (PZ)</b>	 	Situato a Villa d'Agri, in via Grumentina, nei pressi del campo sportivo, a 700 mt dal centro, illuminato.	

<b>Melfi (PZ)</b>		Adiacente al parcheggio del palazzo comunale di Melfi, su asfalto, nelle vicinanze della sosta dei mezzi della protezione Civile di Melfi.	
<b>Melfi (PZ)</b>		Ampio parcheggio illuminato presso il Palazzetto dello Sport, adatto anche per il pernottamento. Splendida vista sul castello. Occhio ai giorni di mercato; informarsi presso il Comune.	
<b>Missanello (PZ)</b>	 	C/o agriturismo "Mulino d'Agri", SS598 Fondovalle Agri Km 72,400, contrada Mulino, tel. 0971 955256, sosta gratuita per 5 mezzi, illuminata, preavviso 3 gg.	
<b>Potenza (PZ)</b>	 	Piazza Zara - Punto sosta per quattro veicoli, acqua, scarico, no elettricità, pozzetto in posizione un pò scomoda da centrare, centro storico a circa 500 metri a piedi (in salita), mezzi pubblici nella piazza, zona tranquilla, forse un pò rumorosa di giorno per vicinanza strada.	N 40.64246 E 15.80187
<b>Potenza (PZ)</b>	 	Nel parcheggio alle spalle dell'ospedale, gratuito, con carico e scarico, un pò isolato di notte ma tranquilla.	N 40.64261 E 15.80251
<b>San Severino Lugano (PZ)</b>		Il Comune ha individuato la sosta per i camper nel parcheggio antistante al Municipio. A 300 metri vi è una fontana di acqua potabile, dove è pos-sibile approvvigionarsi.	
<b>Trecchina (PZ)</b>		Uscita SA-RC 'Lagonegro sud' per Trecchina-Maratea, dal golfo di Polica-stro dir. Sapri-Maratea per Trecchina e Parco del Pollino, a pagamento, elettricità, tel. 0973820130 - 3319274415.	
<b>Venosa (PZ)</b>		Uscita Venosa Sud, davanti agli scavi romani c'è un parcheggio sterrato vicinissimo al centro, visite guidate gratuite, tel. 0972 36542 - 339 4807431 - 333 6120016. Ottimo il ristorante 'il Grifo', specialità regionali, che si trova vicinis-simo al castello. In via Roma 255 si segnala il produttore di vino Gammone.	
<b>Viggiano (PZ)</b>		Di fronte alla locale stazione dei Carabinieri, all'imbocco della provinciale per le piste da sci	