










































































AREE SOSTA IN : EMILIA ROMAGNA





















Località	Tipo	Informazioni sull'area	Coordinate GPS
Badi (BO)		Al Km. 12,400 circa della SP 40 che collega Badi al lago di Suviana. A margine della strada, non c'è spazio per la sosta. In paese, la sosta è possibile nella piazzetta adiacente alla fontana.	
Bologna (BO)		C/o Ropa Center, via Galeazza 71, tel. 051 561554.	
Bologna (BO)		Di fronte alla Certosa, gratuito. Dall'uscita 2 della tangenziale seguire le indicazioni per il centro lungo via Togliatti, la Certosa si trova sulla destra ed è segnalata. Non lontano c'è il camper service di Ropa. Per andare in centro, il 36 ferma davanti al parcheggio ma passa ogni 20 min e non fa servizio serale; nella vicina via Marzabotto passa il 19 (direzione San Lazzaro) fino a dopo mezzanotte. Nella direzione opposta il 19 ferma davanti al parcheggio come il 36.	
Bologna (BO)		Ci sono varie possibilità di parcheggio nell'estrema periferia, collegate al centro da autobus frequenti. Ad esempio nel quartiere Barca: uscire a Bologna Casalecchio e seguire le indicazioni per il centro, ci si trova sull'asse attrezzato Casalecchio-Bologna e si esce all'uscita quartiere Barca. Nei pressi dell'uscita ci sono diversi parcheggi adatti ai camper e l'autobus 14 va in centro. Posti analoghi ci sono vicino a diverse uscite della tangenziale, ma in generale non sono adatti alla sosta notturna, che consiglio di effettuare in qualche paesino vicino.	
Borgo Tossignano (BO)		Lungo il fiume Santerno, indicazioni da centro paese, in parcheggio alberato, con luce da parco attiguo; nei pressi pista pattinaggio, campo basket e parco giochi, chiosco; raccolta rifiuti; fontanella non raggiungibile con il camper.	
Calderara di Reno (BO)		Area affiancata al Ristorante Pizzeria 'Itaca', gratuita, con 4 rubinetti per il carico, scarico, 4 allacci elettrici.	
Calderara di Reno (BO)		Parcheggio gratuito con camper service, corrente elettrica, illuminazione, fermata bus. E' di fronte ad una pizzeria, a 600 m. da supermercato, a 700 m dal centro.	
Casalecchio di Reno (BO)		All'inizio di via Piave, a 300 mt dal centro, c/o stazione FS e fermata bus (il n° 20 porta in centro a Bologna), uscita Casalecchio Centro dalla Tangenziale Ovest di Bologna, direzione Centro Commerciale Meridiana.	N 44.483300 E 11.275400
Casalfiumanese (BO)		Nel grande parcheggio fuori le mura.	N 44.29653 E 11.63022
Castel d'Aiano (BO)		Area comunale, gratuita, non custodita, nell'abitato, a	
























		750 mt slm.	
Castel del Rio (BO)		Area sosta camper in paese, arrivando da Imola la si affianca sulla destra, poi seguire le segnalazioni.	
Castel S. Pietro Terme (BO)	 	Di fronte all'Ospedale, in via Oriani, nuovo e segnalato - per ora - solo in loco, gratuito, non custodito, con WC autopulente ad € 0,20. Per raggiungerla: A14 direzione Ancona, uscita Castel San Pietro, seguire indicazioni paese. Al semaforo prendere a sinistra (Via Emilia) seguendo indicazioni Ospedale. Al primo incrocio prendere a destra e si arriva dritto al parcheggio.	N 44.39696 E 11.59219
Castel S. Pietro Terme (BO)		In parking in viale Oriani, ad est dell'abitato, vicino al centro storico, gratuito, illuminato, tranquillo.	N 44.39812 E 11.59345
Castel S. Pietro Terme (BO)		Scarico solo in ore consentite presso l'oasi ecologica comunale; l'area in via Torricelli è stata soppressa.	
Castello d'Argile (BO)		C/o rimessaggio Castelverde, via Zambeccari 44.	
Castenaso (BO)		In via Marano 1/A, di fronte all'area ecologica attrezzata comunale, carico d'acqua a gettone (da ritirarsi gratuitamente presso l'URP comunale o presso la stessa area ecologica, negli orari di apertura degli uffici).	N 44.51542 E 11.46887
Castiglion de Pepoli (BO)		In Piazza del Mercato, nel parking del Centro Sociale Ricreativo, segnalato.	
Castiglion de Pepoli (BO)		C/o impianti sportivi, illuminato (breve discesa dal centro del paese).	
Dozza (BO)		In ampio parcheggio sterrato, appena fuori le mura del paese, gratuito, tranquillo per la notte.	
Dozza (BO)		C/o Castello, in piazza Fontana, vicino alla rocca, in grande parcheggio.	
Fontanelice (BO)		Nel parking sovrastante l'area Conca Verde ed il percorso vita, segnalato.	
Funo di Argelato (BO)		In via Funo, c/o cimitero, di fronte al depuratore comunale.	
Granarolo nell'Emilia (BO)		In località Lovoletto, sulla SS 64 - Porrettana al Km 107 tra Bologna e Ferrara, presso il distributore di carburante con l'area self service di lavaggio; gratuito, griglia di scarico un po' stretta.	
Imola (BO)	 	In via Pirandello, quasi di fronte al supermercato Famila, nelle vicinanze del ponte di Viale Dante, vicino autodromo Ferrari.	
Imola (BO)		C/o Nauticaravan, via P.Nenni 7/a, tel. 0542 640339, c/o casello autostradale.	
Imola (BO)		C/o autodromo, ingresso a 100 mt dalla curva della Tosa.	
Imola (BO)		In Via Romagnoli. Da Imola dirigersi verso l'autostrada lungo via Selice (SP 610), all'altezza della banca svoltare a sinistra, poi avanti per 300 m. Struttura che copre il pozzetto, utile in caso di pioggia.	N 44.368467 E 11.724253
Malalbergo (BO)		Lungo la statale Porrettana in direzione Bologna (o Ferrara), subito dopo l'entrata in paese, tranquillo, illuminato, gratuito; il sabato è vietata la sosta per mercato.	




















Marzabotto (BO)		C/o parcheggio gratuito del Centro Visite del Parco Storico di Monte Sole: da Sasso Marconi, proseguire sulla Statale Porrettana in direzione Sud, oltrepassato Marzabotto (2 km), in loc. Pian di Venola girare a sinistra e seguire le indicazioni per il Centro Visite "Il Poggiolo", 5 km circa e siete arrivati. Vicinanza alla necropoli etrusca di Misa, ai luoghi dell'eccidio di Marzabotto (autunno 44).	
Medicina (BO)		C/o depuratore, dalla SS San Vitale seguire le indicazioni per Molinella-Argenta, a circa 900 dall'incrocio.	
Molinella (BO)		Parcheggio ampio e illuminato sulla Via Circonvallazione, direttrice BO-FE sulla destra, tra ex ospedale e stazione ferroviaria, ben segnalato, gratuito, adiacente a giardino pubblico, a 200 mt. dal centro.	
Monghidoro (BO) Piazza Antonio De Curtis		In Piazzale Antonio De Curtis: ampio parcheggio pianeggiante, asfaltato, illuminato, tranquillo, gratuito, 5 minuti a piedi dal centro.	N 43.22122 E 11.31847
Pianoro (BO)		In loc. Pian di Macina, non lontano dalla SS 65, 10 km a sud di Bologna, segnalato, gratuito.	
Porretta Terme (BO)		C/o terme della Puzzola (a 500 mt dal centro, in direzione Pistoia).	
S. Lazzaro di Savena (BO)		In via Speranza, segnalata dall'uscita della tangenziale, gratuito.	
S. Lazzaro di Savena (BO)		In via Paolo Poggi, davanti a Conserve Italia, all'interno del distributore Shell, di fianco ai Carabinieri; non segnalato e un po' nascosto dietro l'autolavaggio; carico a pagamento, scarico gratuito che richiede qualche manovra.	
S. Lazzaro di Savena (BO)		Area comunale con spazi riservati ai camper alla Cicogna di S. Lazzaro, in via Fantini, che è una laterale a sinistra (uscendo da S. Lazzaro) di via Palazzetti. Il posto non è utilizzato dai locali in quanto piuttosto isolato. La zona è servita dall'autobus 90.	
S. Lazzaro di Savena (BO)		C/o Ostello della Gioventù, via Emilia 297, Cicogna.	
S.Pietro Casale (BO)		Nel parking di via Cooperazione, c/o impianti sportivi, illuminato, centrale.	
San Benedetto Val di Sambro (BO)		Nel parking in riva al laghetto in loc. Castel dell'Alpi, segnalato, gratuito, illuminato, barbecue.	N 44.18557 E 11.27690
Sasso Marconi (BO)		C/o agriturismo 'Le Conchiglie', vai Lagune 76, tel. 051 6750755, servizi, elettricità.	
Sasso Marconi (BO)		Uscita omonima dalla A1 oppure direttamente sulla SS. 64 Porrettana da Bologna a Pistoia. Ampio parcheggio in centro, escluso martedì per mercato. Parcheggio della piscina comunale, in pendenza, tranquillo e illuminato.	
Savigno (BO)		A 40 Km da Bologna, nelle colline a sud. Da Bologna SS 569 direzione Bazzano, Vignola. A Bazzano prendere SP per Monteveglio, Zappolino, Savigno. Superata la piazza del paese, slargo con ampia area asfaltata con sosta libera (non il martedì, per mercato). Pozzetto agevole, ma d'inverno l'erogazione dell'acqua può essere sospesa. Paese noto per il tartufo e la bellezza antica della valle.	

















Suviana (BO)		C/o 'Camping Suviana', in area a pagamento, con elettricità, servizi, ristorante, tel. 338 6496939.	
Suviana (BO)		Sulla riva Est del lago. Nei pressi del chiosco Oasi Lucy e del bar - ristorante La Spiaggetta. Piazzale asfaltato, pianeggiante, illuminato, tranquillo ma isolato. A pagamento nei giorni festivi dal 1° giugno al 31 agosto. Servizi in prefabbricato con WC e doccia in cattivo stato di manutenzione ma pulito e funzionante. E' possibile scaricare il WC a cassetta e fare rifornimento di acqua.	N 44.12039 E 11.04592
Vergato (BO)		All'ingresso del paese, a sinistra provenendo da Bologna, sulla SS 64 Bologna-Pistoia, gratuito.	
Zola Predosa (BO)		In via Roma 65, nell'area sportiva, 5 posti, dalla SS 569 in direzione Maranello uscita 1 oppure 3, nei paraggi parco del torrente Lavino con pista ciclabile di 8 km.	
Bagno di Romagna (FC)		C/o agriturismo 'Mulino di Culmolle', fraz. Poggio alla Lastra - Santa Sofia, elettricità.	
Bagno di Romagna (FC)		Nel parcheggio privato dell'Hotel delle Terme, dalla parte opposta del paese rispetto alla piscina, c'è abbastanza spazio per la sosta (tollerata) .	
Bagno di Romagna (FC) San Piero in Bagno		C/o Chiosco Lago Lungo. sosta in riva al lago, su prato, ombreggiato, no carico scarico e no corrente, tranquillo, chiuso durante la notte. Sosta gratuita se ci consuma un pasto al ristorante (ottima cucina romagnola).	
Bertinoro (FC)		In frazione Fratta Terme, in via Superga, dopo il centro abitato adiacente al campo sportivo, gratuita; nei mesi estivi presente anche bar e punto ristoro.	N 44.13738 E 12.10239
Bertinoro (FC)		Nel parking cittadino P1.	
Bertinoro (FC)		C/o 'Giardino degli Ulivi', via Cellaimo 735, strada Forlimpopoli-Bertinoro, tel. 0543 445130, acqua, barbecue, 8 posti.	
Bertinoro (FC)		C/o azienda agricola 'Achille Budellacci', via Palmeggiana 516, loc. Capocolle, tel. 0543 445419.	
Borello (FC)		In via Fiera, acqua; percorsi mountain bike.	
Borghi (FC)		In loc. S.Giovanni in Galilea, c/o parking panoramico, sterrato, illuminato, acqua a 50 mt.	
Borghi (FC)		C/o agriturismo 'La Gaiofana', via Gessi 20, loc. Tribola, tel. 0541 947648.	
Capanni di Savignano a Mare (FC)		C/o agriturismo "I Portici", via Rubicone Destra Il tratto 5500, tel. 0541 938143, ristorante, piscina.	
Castrocaro Terme (FC)		C/o complesso turistico 'Fantacqua Club', via S.Antonio in Gualdo 20, a 3 km dal centro, tel. 0577 288393 - 380 3921139.	
Castrocaro Terme (FC)		In via Cantarelli; da Forlì: via Marconi, poi seguire COOP, in centro; acqua.	N 44.175100 E 11.952100
Cesena (FC)		In loc. Martorano, in via Calcinaro, c/o casello autostradale A14 e E45, davanti al depuratore.	
Cesena (FC)		In zona Ippodromo/Centri Sportivi; o c/o Caserma Polizia in centro.	
Cesena (FC)		Nel parcheggio adiacente all'ippodromo, per auto ma	















		con zona riservata ai camper, a 10 metri dal capolinea del bus per i centro. Ottima zona, CS a pagamento (tariffa 2008: € 2); a 10 metri la piadineria Micamat insignita di piadina d'oro.	
Cesenatico (FC)		In via Mazzini, zona Ponente, tra l'ingresso del camping Cesenatico e quello del Parco Pubblico, max 48h, a pagamento (tariffe 2008: € 8/gg, incluso CS), servizi, elettricità; per il carico-scarico (già compreso nel prezzo) ci si rivolge al Camping Cesenatico	N 44.214083 E 12.380083
Cesenatico (FC)		In vari parking sterrati a ridosso dei bagni, lungomare, a sud del portocanale e del 'grattacielo', gratuiti tranne che sul lungomare Giosuè Carducci dove si paga dal 1/6 al 15/9.	N 44.19964 E 12.40772
Cesenatico (FC)		In via Magellano, zona Ponente, 100 mt dal mare, nei pressi del parco acquatico 'Atlantica', a pagamento, max 48 ore, fondo sterrato; CS a 800 mt in convenzione con il camping comunale	
Cesenatico (FC)		C/o agriturismo "Ai Tamerici", via Mesolino 60, zona Santa Teresa, tel. 0547 672730, 6 posti, chiuso Ottobre, Novembre e Gennaio	N 44.20120 E 12.39768
Cesenatico (FC)		C/o agriturismo "Acerò Rosso", via Seggio, tel. 0543 984035.	
Cesenatico (FC)		Area di sosta gratuita, 35 posti, con scarico gratuito e carico acqua a pagamento, alle spalle della Stazione Ferroviaria, di fianco al parcheggio auto.	
Civitella di Romagna (FC)		In Piazza E. Berlinguer, a 100 mt dal centro.	
Cusercoli (FC)		Nel parking dell'area sportiva, con area pic-nic.	
Cusercoli (FC)		C/o Fattorie Faggioli, in Via San Giovanni 41, 47012 Civitella di Romagna - loc. Cusercoli, Tel. / Fax 0543 989826. Disponibilità di sosta gratuita c/o agriturismo con 2 piazzole per camper e caravan. Indispensabile la prenotazione telefonica. Accesso alle attività aziendali con un costo di € 5,00 giornaliero: tiro con l'arco, orienterring, utilizzo mtb, percorsi tematici (nidi, tracce, energie rinnovabili). Vendita diretta prodotti ortofrutticoli stagionali e confetture, sottolii, miele, liquori.	N 44.04903 E 12.00952
Dovadola (FC)		In piazza Berlinguer, gratuito, sul fiume, in centro al paese - regno del tartufo.	
Forlimpopoli (FC)		In via Tulipano, c/o Palazzetto dello Sport, a ovest della via Emilia, scarico mediante botola, due colonnine per l'acqua, una per sciacquo cassetta e una con due prese acqua per rifornimento idrico.	N 44.18518 E 12.11971
Forlimpopoli (FC)		In via De Gasperi, c/o Stazione.	
Forlimpopoli (FC)		In Piazza Trieste (fianco alla Rocca); o c/o Ist.Magistrale su via Emilia per Cesena.	
Galeata (FC)		Nel parking del campo sportivo, segnalato.	
Galeata (FC)		Dietro il Municipio.	
Longiano (FC)		In via Circonvallazione, sotto i giardini pubblici, illuminata.	
















Longiano (FC)		Sosta in area panoramica per 6 o 7 veicoli, a 10 km da Cesenatico, all'interno dell'agriturismo "Locanda della Luna", con elettricità, vendita prodotti tipici, vino, olio, confetture, liquori, ristorazione con cucina tipica romagnola, tel. 0547665555.	
Meldola (FC)		Nei parking di Piazzale della Libertà.	
Meldola (FC)		In due parking lungo l'alberato Viale della Repubblica.	
Mercato Saraceno (FC)		In parking vicino al fiume, c/o campo sportivo, uscendo dalla E45 a sinistra, prima del centro storico.	
Mercato Saraceno (FC) Via Liberazione 32		C/o azienda agricola F.lli Casali, via Liberazione 32, tel. 0547.91085.	N 43.96052 E 12.19050
Mercato Saraceno (FC)		C/o agriturismo Clorofilla, via Barbotto, Colonnata, tel. 0547 91705, servizi, barbecue.	
Mercato Saraceno (FC)		C/o azienda agricola Sanna, via Serra 66, strada Montetiffi-Novafeltria, tel. 0547 96092.	
Modigliana (FC)		Nel parking dell'area sportiva Enzo Ferrari.	
Montecoronaro (FC)		Dalla superstrada E45 uscita Canili (dir. Cesena), uscita Verghereto (dir. Roma), nell'abitato, a circa 5 Km dalla strada principale, informazioni all'unico bar del paese, gratuito.	
Passo La Calla (FC)		C/o ristorante "Lo Scoiattolo", 3 km prima del colle discesa a sinistra.	
Piavola - Mercato Saraceno (FC) Via Serra Campone, 20		C/o Agriturismo La Ramiera. Una struttura adatta a spezzare il viaggio sulla E45. A circa 5 km dall'uscita di Borello, via Serra Campone (ora via Ramiera), tranquillità e cortesia. Emanuele ti mette a disposizione una bella area con tutti i confort, inclusi carico/scarico acqua e wc. Gratis se si consuma un pasto presso il ristorante annesso. Qualità e quantità di cibo a un prezzo più che onesto.	
Pieve Sestina (FC)		C/o E45 e A14.	
Portico di Romagna (FC)		In area terrazzata a Portico, lungo SS67 da Forlì, a destra.	
Portico di Romagna (FC)		In area terrazzata a S.Benedetto, lungo SS67 da Forlì, a sinistra.	
Portico di Romagna (FC)		C/o agriturismo 'La Montanara', in via Montanara 10, tel. 0543 967208.	
Predappio (FC)		C/o ex Foro Boario, ora Piazzale Isonzo, in centro, con acqua.	N 44.108300 E 11.982333
Predappio (FC)		C/o agriturismo 'Gli Ulivi', via Montemaggiore 3, tel. 0543 921131.	
Predappio (FC)		C/o parco comunale (acqua): P.za S.Antonio.	
Premilcuore (FC)		C/o Parco Fluviale lungo il fiume Rabbi, poco fuori le mura del centro storico, ai confini del Parco Nazionale del Monte Falterone, molto tranquilla, a pagamento dal 15/5 al 15/9, gratuita negli altri periodi dell'anno.	
Premilcuore (FC)		C/o 'Cooperativa Agroippoturistica', via Valbura P. dei	

















		Preti 2, tel. 0543 956829.	
Premilcuore (FC)		Nel parking autobus del piazzale 1° Maggio, aperta 24 ore su 24.	
Ridracoli – (FC) Bagno di Romagna		C/o camping "Diga di Ridracoli", gestito dall'Idro Ecomuseo delle Acque di Ridracoli, tel. 0543 917912, presso il bacino artificiale. Spazio per grigliate e forno.	N 43.83642 E 11.96190
Rocca di San Casciano (FC)		Nel parco Gramsci, nel parking dell'ex Foro Boario sulla strada San Zeno-Galeata, segnalato, 4 stalli per camper, lavandini.	N 44.06211 E 11.84390
Roncofreddo (FC)		In loc. Pieve Santa Paola, sulla strada per Sogliano, segnalato.	
Roncofreddo (FC)		In viale Kennedy, lungo le mura.	
Roncofreddo (FC)		C/o azienda agricola F.lli Dall'Ara, via Rudigliano 1385, loc. Ardiano, tel. 0547 326167.	
S. Mauro Pascoli (FC)		In area di servizio Q8, via Bellaria 1095, acqua e ampio parking	
S. Piero in Bagno (FC)		C/o agriturismo "Bacino", loc. Vessa 24, gratuito per 10 veicoli, tel. 0543 912023 con preavviso di due giorni.	
S. Piero in Bagno (FC)		Nel parking a destra dell'uscita dalla E45, segnalato.	
S. Piero in Bagno (FC)		C/o piscina comunale, poco prima del paese.	
S. Pietro di Romagna (FC)		In area autorizzata.	
San Mauro a Mare (FC)		In Via F.lli Cervi, parcheggio a pagamento, 50 mt. dal mare, parzialmente ombreggiato, silenzioso, ideale sosta notturna.	
Sant'Angelo di Gatteo (FC)		C/o ristorante 'La Rigossa', via G. Galilei 6.	
Santa Sofia (FC)		In loc. Campigna, nel parking attiguo all'Hotel "Lo Scoiattolo".	
Santa Sofia (FC)		In loc. Spinello, nel parking cittadino.	
Santa Sofia (FC)		In loc. Corniolo, c/o parking sulla strada per Valbonella, area pic-nic, segnalato.	
Santa Sofia (FC)		C/o piazzale Karl Marx, su strada per Bagno di Romagna, a 200 mt dal centro, illuminata.	
Sarsina (FC)		C/o campo sportivo, SS 71 in direzione Bagno di Romagna, segnalato.	
Savignano sul Rubicone (FC)		In via Libertà: da via Emilia, direz. Borghi-Sogliano, poi al semaforo a sin.	
Savignano sul Rubicone (FC)		In via Ugo La Malfa, loc. Sogliano, segnalato.	
Savignano sul Rubicone (FC)		C/o agriturismo 'Cà Bastia', via Cappona Rurale 2° tratto 463, tel. 0541 930607.	
Sogliano al Rubicone (FC)		C/o agriturismo 'La Rocca', via Pietra dell'Uso 14, tel. 0541 940723.	
Tredozio (FC)		Il Comune di Tredozio, in collaborazione con il gestore del Camping Le Volte, ha approntato una nuova area di	
















		sosta (più grande del parcheggio comunale dove prima si poteva sostare gratuitamente) su due livelli, posizionata sopra al camping. La pavimentazione è in sasso; è possibile aprire la veranda; è disponibile una fontanella per l'approvvigionamento dell'acqua potabile; lo scarico ecologico (per ora ancora situato dietro al parcheggio comunale) sarà rifatto appena terminata la nuova strada di accesso all'area; è illuminata e, prossimamente, sarà dotata di colonnina per la presa elettrica. La sosta è consentita per 48 ore; la quota richiesta è di € 5 al giorno, ed di € 2,50 per l'allaccio elettrico; presentando la ricevuta di pagamento giornaliero al ristorante del camping, si otterrà uno sconto sui pasti consumati al ristorante 'Le Volte', sull'ingresso in piscina, sull'utilizzo degli impianti sportivi, sull'acquisto di materiale sportivo Deka	
Tribola (FC)		In parking panoramico sulla strada per Savignano.	
Verghereto (FC)		Nel parking di via Aldo Moro in loc. Alfero, segnalato; parking consentito in centro.	
Zadina di Cesenatico (FC)	 	C/o Bagni Vega e Clipper, che propongono anche varie iniziative per i camperisti.	
Argenta (FE)	 	Comunale, in centro, c/o campi da tennis, illuminata.	
Argenta (FE)		C/o stazione di servizio con gpl su SS16 a 900 mt dalla città; pista ciclabile per il centro.	
Argenta (FE)		In Piazza Marconi.	
Bondeno (FE)		Varie possibilità di sosta nelle strade limitrofe al centro.	
Bondeno (FE)	 	In via Donne del 18 Febbraio, inaugurata a Maggio 2006 in occasione del Misen (sagra EnoGastronomica) dal Gruppo Campeggio Arca Enel Bologna.	N 44.90389 E 11.40333
Bosco della Mesola (FE)	 	C/o ingresso Boscone della Mesola (seguire le indicazioni), comodo, segnalato come P, € 5/giorno con wc e acqua, notte gratis, possibilità di CS presso i bagni, gestori gentilissimi. Indispensabili le bici. Nei pressi chiosco bar, noleggio bici e area picnic.	
Bosco della Mesola (FE)		Dal centro uscendo in direzione Goro, subito a sinistra, ampio parcheggio asfaltato, gratuito.	
Bosco della Mesola (FE)		C/o Chiesa, gestita dalla Parrocchia della Beata Vergine del Rosario, acqua, docce e servizi, offerta libera, tel. 0533 794010, da maggio a settembre.	N 44.85633 E 12.24387
Bosco della Mesola (FE)		C/o agriturismo 'Cà Laura', via Cristina 70, tel. 0533 794372, a pagamento, servizi, piscina.	
Bosco della Mesola (FE) Via Cristina 84	 	Oltre 200 posti camper in area attrezzata di recente realizzazione, illuminata, servizi, a ridosso del Parco del Delta del Po e delle sue escursioni in bicicletta, a piedi, in barca. Parzialmente ombreggiata. A pagamento (tutto compreso, da € 8 a € 15 a seconda del periodo), tessere multi-presenza valide anche presso l'Oasi Park di Diano Marina (IM). Tel. 0533 794386 - 335 1804524 - 328 1185519.	N 44.86822 E 12.24898
Cento (FE)		Nei pressi del supermercato Coop, vicino alla stazione, gratuito.	




















Cento (FE)		Ci sono alcuni grandi parcheggi sulla circonvallazione, ad esempio uno è tra Porta Pieve e la Rocca. Gli stalli a volte sono piuttosto piccoli e può essere un problema parcheggiare mezzi molto lunghi. Il centro è a due passi.	
Cento (FE)	 	Ampio parcheggio vicino al centro storico, ben illuminato, in Piazzale 7 Fratelli Govoni ove incrociano le vie Marescalca e Galvani. Camper Service, fontanella d'acqua e circa 50-60 posti per sosta camper.	N 44.72855 E 11.29643
Comacchio (FE)	 	'Comacchio Camper Cavallari', via Villaggio San Carlo - zona ex zuccherificio, a 1000 mt dal centro, bagni con acqua calda, 100 posti camper, a pagamento (tariffa 2008: euro 10/24 h, CS euro 4), tel. gestore 333 9435044.	
Comacchio (FE)		Da Ostellato, entrando in paese su SP1 (via Trepponti), a lato della caserma dei Carabinieri (riconoscibile da ampia parabola sul tetto), in piccolo parcheggio libero, a lato dell'argine e presso una torretta di osservazione in legno. Superando la caserma dei Carabinieri, dopo 100 mt a destra la Coop, alle spalle ampio e comodo parcheggio libero (via Fattibello). Entrambi gratuiti. A meno di 200m ponte dei Trepponti e Ponte degli Sbirri.	N 44.69130 E 12.18565
Comacchio (FE)		A 200 mt da Trepponti, nel parcheggio dietro la COOP, sei stalli espressamente dedicati ai camper, niente servizi, niente ombra, tranquillo per la notte. Possibile alternativa per la sosta nel grande spazio 200 mt più a sud, oltre il prato, molto tranquillo, a due passi dal centro storico.	
Comacchio (FE)		In Circonvallazione (c/o magazzini CONAD).	
Comacchio (FE)		Area verde immersa nel parco del Delta del Po, attrezzata a camper service, circa 15.000 mq di terreno, vicino ad importante strada statale e facilmente raggiungibile. Per informazioni chiamare 0533/382439.	
Comacchio (FE)	 	L'area si trova a 5 minuti di bicicletta dal mare e dal centro di Lido Degli Estensi e Lido Di Spina! Situata in zona tranquillissima e immersa nel parco naturalistico delle saline di Comacchio. Unica area nel suo genere, offre possibilità di noleggio bici e dispone di docce calde e doppi servizi! Organizzazione da definire ma soppressa indubbiamente dalla gentilezza e disponibilità della signora Irene. Statale Romea km 23.300 altezza Lido Estensi, da Comacchio seguire per Ravenna. La signora affitta anche splendide stanze con la formula Bad & Breakfast. Luogo Ideale per gli amanti del Bird Watching. A pagamento (tariffa 2009: € 7/notte + € 3 elettricità)	N 44.660217 E 12.227417
Copparo (FE)	 	In via Michelangelo, parcheggio su terra battuta, CS con scarico per WC nautici.	N 44.89190 E 11.81283
Ferrara (FE)		In via Otello Putinati ai lati della strada, a 5 minuti dal centro. Adatta per mezzi non troppo larghi. Un po' rumorosa per la sosta notturna.	
Ferrara zona sud (FE)	 	Area sosta camper a pagamento (tariffe 2008: sosta € 6/24 h non frazionabili, CS € 1 per scarico grigie e € 1 per scarico WC, carico acqua € 0,10/10 litri) in Rampari di San Paolo, strada laterale di Corso Isonzo. Seguire indicazioni per Ferrara centro, poi Parcheggio ex-MOF. Provenendo da Via Darsena, a sud delle mura, girare a	N 44.834617 E 11.608000















		destra su Corso Isonzo e poi ancora a destra. Pista ciclabile e pedonale per il centro, sul percorso si passa dai parcheggi 1 e 2 "centro storico". L'area per 'motivi di sicurezza' è sottoposta a videosorveglianza. Servizi igienici automatici (nelle cassette).	
Ferrara zona sud (FE)		Nel parcheggio gratuito ex-Mof, con ingresso da Corso Isonzo angolo Via Darsena. Per raggiungerlo, seguire le indicazioni. Portarsi sul lato destro del parcheggio, meno disturbato dal traffico. Il parcheggio confina con l'area camper a pagamento. Pista ciclabile e pedonale per il centro. Praticamente in centro (pochi minuti a piedi), illuminato, possibilità di CS (a pagamento, molto comodo) nell'adiacente area di sosta Rampari San Paolo. Molto grande quindi ampia disponibilità di posti.	N 44.834722 E 11.608056
Ferrara zona sud (FE)		In area comunale "Estense" nel Parco Urbano, fuori le mura, a pagamento.	N 44.85360 E 11.63310
Ferrara zona sud (FE)		Entro le Mura, in loc. Montagnone, dietro i Bagni Estensi	
Gorino Ferrarese (FE)		Area per camper nel porto lato Po, a pagamento; dal paese dirigersi verso il porto e, superato il grande muraglione, girare a sinistra (non badare al cartello di divieto di accesso) presso area verde; fondo in autobloccanti, illuminato, tranquillo, gestito da cooperativa pescatori, una decina di posti, a pagamento, wc nei pressi. A chi ama la natura si consiglia di percorrere il sentiero che porta alla lanterna in bici: posto incantevole. In fondo all'abitato verso il porto, in area sulla sinistra dei moli, a due passi dal centro.	N 44.81788 E 12.35103
Gorino Ferrarese (FE)		A ingresso paese a destra, segnalato come P per bus turistici; asfaltato, ampio, tranquillo, in mezzo a villette in parte ancora in costruzione, a 300 mt dal centro.	
Goro (FE)		Nel parking proprio nel porto, gratuito, ideale per scampagnate in bici.	
Lagosanto (FE)	 	Presso il ristorante "Il Varano", via Valle Oppio 6, 44023 Marozzo di Lagosanto. Una quindicina di posti, tutti dotati di attacco luce, con possibilità di carico/scarico acque chiare e scure, esiste wc con doccia calda, a pagamento. Ottima base per escursioni in bicicletta, piste ciclabili verso Comacchio e il Lido di Volano, o gommone.	
Lido degli Estensi (FE)		Gratuito, c/o imbarco per traghetto, sul canale che divide Lido degli Estensi da Porto Garibaldi. Altra area, nella stessa zona, con possibilità di parcheggio vicino alla spiaggia.	
Lido degli Estensi (FE) Via Manzoni		Nuovo punto sosta per 15 camper, senza carico e scarico, a 300 metri dalla spiaggia, di fianco al campo da calcio.	
Lido degli Estensi (FE)		Su tutto il lungomare, esclusi alcuni parcheggi vietati ai camper, in piazzali un pò rumorosi ma comodi, incustoditi, ma tranquilli anche per la notte.	
Lido degli Scacchi (FE)		C/o incrocio via Vascello-via Amalfi.	
Lido delle Nazioni (FE)	 	Presso il Camping Bungalow Park Tahiti Village, offerte particolari per i camperisti; sosta di qualità, piscine, trenino per le spiagge attrezzate e libera, ristoranti e self service interni, terme. Aperto da aprile a settembre.	N 44.73443 E 12.23168
















Lido di Volano (FE)		Nella frazione Lido di Volano, sosta per una decina di camper; illuminato, gratuito, asfaltato, in piena stagione balneare vi si trovano a fianco: edicola, alimentari, bancomat, ristoranti; a 50 m. dalla spiaggia.	
Lido di Volano (FE)		C/o Bagno Estense, in parcheggio alberato fra lungomare e stabilimento balneare, servizi igienici e rifornimento presso lo stabilimento, doccia calda a pagamento, a pagamento (€ 5/24 h), accesso alla spiaggia, tel. 0533 354938.	
Marozzo di Lagosanto (FE)		Presso il 'Centro Servizi Il Varano', con bar e ristorante, custodita, a pagamento, gratuita in caso si usufruisca del servizio di ristorazione; pista ciclabile 'antica via del sale' che in 10 km porta al mare; darsena per alaggio gommoni nelle vicinanze.	
Mesola (FE)		Gratuito, non custodito, nel parcheggio del campo sportivo, acqua e scarico, tranquillo, accessibile, ben segnalato, vicino al Castello.	N 44.92035 E 12.22777
Migliarino (FE)		Parcheggio illuminato, gratuito, con arredi esterni, nel piazzale adiacente il porto fluviale del fiume Po di Volano, in pieno centro del paese; possibilità di varo/alaggio imbarcazioni tramite lo scivolo pubblico presente e gratuito.	
Ostellato (FE) Via Argine Mezzano		C/o "Cooperativa Sorgeva Valli di Ostellato", via Argine Mezzano 1, tel. 0533 680376, 50 posti, a pagamento, elettricità, servizi, docce.	N 44.748150 E 11.946567
Poggio Renatico (FE)		C/o il depuratore comunale, gratuito.	
Pomposa (FE)		Presso l'Abbazia, segnalato come P per bus turistici, libero, senza divieti, comodo.	N 44.83377 E 12.17780
Pomposa (FE)		C/o Ostello presso l'ex-scuola Enauli, a 600 mt dall'Abbazia. Apertura da marzo a settembre (compresi), illuminato e custodito. Carico, scarico, 220V. A pagamento.	N 44.83333 E 12.16833
Pomposa (FE)		In Via Roma; acqua.	
Porto Garibaldi (FE)		In uno spiazzo alberato all'ingresso del paese, vicino ad una piadineria, davanti ad un campeggio.	
Portomaggiore (FE)		In via Mazzini, c/o cimitero, comunale, sulla strada per Portoverrara.	
Ro (FE)		A ridosso di un'area golenale attrezzata sul fiume Po, nelle immediate vicinanze di un agriturismo. Elettricità, acqua (niente scarico). Pista ciclabile lungo il fiume Po e possibilità di visitare la fedele riproduzione del vecchio mulino, nel bel mezzo dei luoghi Bacchelliani.	N 44.95672 E 11.75618
San Giovanni di Ostellato (FE)		A circa 9 km in direzione Comacchio, in frazione San Giovanni di Ostellato, possibilità di caricare acqua dalla fontanella davanti al cimitero che si trova sulla strada. Possibilità di dormire nella Piazza della Pace di fronte alla banca. Zona tranquilla e niente divieti. Il vicino ristorante Stella d'Oro fa buona cucina casalinga e prezzi onesti. Ottima la pizza.	
Serravalle di Berra (FE)		"La Porta del Delta", via Argine Po 10, servizi, , 20 posti alberati; il camper service è disponibile anche per mezzi in transito; tel. 0532834889.	

















Tresigallo (FE)		C/o area sportiva e corso d'acqua, in fraz. Finale di Rero	N 44.81643 E 11.90050
Valli d'Ostellato (FE)		Nel piazzale d'ingresso alle Valli.	
Valli d'Ostellato (FE)		C/o agriturismo "Sorgeva", via Argine Mezzano 1, illuminato, servizi, piscina (d'estate), spaccio prodotti e pesce fresco, noleggio bici, tel. 0533 680376, 50 posti	
Bomporto (MO)		In Piazza dello Sport, vicino alla piscina e ai laghetti per la pesca sportiva, tranquillo, CS gratuito e nuovo, ottimo per la sosta.	N 44.72392 E 11.03275
Carpi (MO)		C/o parking delle piscine, nella zona ovest della città, a 2 Km dalla A22 per Mantova e a dieci minuti a piedi dal centro, bus per il centro, chiosco ristoro, tel. 059649313.	N 44.78445 E 10.86937
Carpi (MO)		C/o parking in via Peruzzi, ombreggiatissimo, di fronte al Comando dei vigili urbani; altra possibilità di sosta presso il grande Ipermercato recentemente aperto in prossimità del casello autostradale.	
Carpi (MO)		Dietro la cattedrale nei pressi delle Poste. Grande parcheggio in centro, ci può essere qualche problema per i mezzi più lunghi.	
Castelnuovo Rangone (MO) Via Cristoforo Colombo 11		Sulla SS12 Nuova Estense appena entrati in Montale Rangone, 12 km a sud di Modena, dietro un piccolo centro commerciale con pizzeria-ristorante, bar aperto la domenica e rivendita di pane fresco, salumi e formaggi tipici locali (parmigiano, aceto balsamico, prosciutti), aperto la domenica dalle 8.30. Di fronte al Parco Archeologico della Terramara di Montale (www.parcocomontale.it). Nelle vicinanze Castelnuovo e Maranello a 8 km. E' segnalato come CS sulla statale. Gratuito.	
Castelvetro di Modena (MO)		All'uscita del paese andando verso Modena, in Via Destro Guerro (SP 17), segnalata. Griglia di scarico e acqua, per il carico serve una canna propria. Attenzione ai rami degli alberi proprio sopra la griglia.	N 44.50919 E 10.94836
Fanano (MO)		In fraz. Fellicarolo (Appennino Modenese): davanti alla Chiesa (acqua).	
Fanano (MO)		Parcheggio davanti al cimitero, molto tranquillo, consigliato dai vigili. Vicino al centro e davanti a un "park adventure". Dalla rotonda in centro al paese prendere per Sestola e dopo 100 m. girare a sinistra in via Salvo D'Acquisto.	
Fanano (MO)		Nel parcheggio adiacente agli impianti di risalita del Cimoncino davanti all'unico albergo, gratuito per soste diurne e notturne. No acqua e luce.	
Finale Emilia (MO)		Comunale, in Via Miari, ad 1,5 Km dal Centro, seguire le indicazioni da Via Cento, illuminata, raccolta rifiuti, bus, tel. Comune 0535 90689.	
Fiorano (MO)		In via Canaletto, loc. Spezzano, nel piazzale antistante l'isola ecologica comunale, direzione Ubersetto.	
Fiorano (MO)		In loc. Spezzano, nei vasti parcheggi di via Ghiarella presso gli imp. sportivi e la Chiesa di San Giovanni; oppure nel tranquillo piazzale sterrato ai piedi del Castello.	
Fiumaldello (MO)		In Val di Luce, loc. Faidello - Fiumalbo, gratuito, ai piedi degli impianti di sci.	



















Formigine (MO)		A Casinalbo, presso l'isola ecologica di Via Copernico, Lun-Ven 9-19, sabato 9-18.	
Maranello (MO)	 	Sulla statale 12 del Brennero, da Maranello in direzione Abetone in località Torre Maina, a pagamento (tariffe 2007: € 5/24 h). Sulla sinistra prima del ponte per Torre Maina, posto per 10 camper circa, collegamento elettrico su tutte le piazzole, passa direttamente il gestore ad incassare. Da visitare in zona: Fattoria didattica, caseificio ed acetaia: chiedere al gestore.	
Maranello (MO)		Da Modena bivio per Maranello (acqua).	
Maranello (MO)		C/o agriturismo "L'Officina di Penelope", in Via Fondo Val Tiepido 40, elettricità, tavolini, bagno esterno con acqua calda, tel. 339 3316990.	
Marano sul Panaro (MO)	 	C/o campo sportivo, in loc. Casona, sulla SP 4 Vignola-Sestola, segnalata, servizi, docce, illuminata. E' nel Parco Regionale dei Sassi di Roccamalatina.	N 44.41463 E 10.91987
Marzaglia (MO)	 	C/o Caravan Camping Club, Modena Nord, via Pomposiana 305/2, a pagamento, tel. 059 389434.	
Mirandola (MO)	 	Dalla strada provinciale, dopo la circonvallazione verso Poggio Rusco, alla fine del cimitero, prendere via Galvani: nuovo parcheggio con scarico e prese acqua nelle varie colonnine predisposte, ottimo, vicino al centro.	
Modena (MO) Via San Lorenzo		C/o Ristorante Pizzeria "Taverna Napoleone", via San Lorenzo 44, adiacenza uscita A1 Modena Sud, prendere a destra per Modena, poi la seconda laterale sinistra, sosta gratuita, acqua, a due passi dal Museo di Maranello "Scuderie Ferrari" e sulla strada dei Castelli, il ristorante o la pizzeria praticano uno sconto del 10% a tutti gli amici camperisti.	N 44.57778 E 10.96528
Modena (MO)	 	Strada Collegarola 76/A, zona Vaciglio - Modena, area attrezzata apertura annuale previo contatto telefonico (sig. Luppi Dino, tel. 335 427561), a pagamento. Come arrivare: Uscita Autostrada MO-Sud, direz. MO, superata loc. S. Damaso proseguire verso MO per Km. 2, all'altezza del distributore di metano svoltare a sinistra in strada Collegarola (indicazione Stadio di Rugby), dopo i campi da gioco svoltare a sinistra, dove finisce la strada inizia il Camper Club Mutina . Servizi e dotazioni: zona sosta su stabilizzato, allaccio corrente (n° 16), camper service nautico e cassetta, servizi igienici e docce, bombole GPL, sala ritrovo con televisore, distributori bevande calde e fredde, info point con collegamento ad internet WiFi, badge di accesso consegnato all'arrivo. A circa 600 m. autobus e pista ciclabile per centro e per loc. pedemontane (Vignola km. 20).	N 44.613611 E 10.944444
Modena (MO)		In viale dello Sport, traversa di via Divisione Acqui, c/o isola ecologica Calamita, gratuito, lu-ve 15-19, sa 9-13 e 15-19.	
Modena (MO)		Grande parcheggio sempre libero e ben tenuto a due passi dal Centro di Modena, in via Emilia Ovest-angolo Viale Italia, dentro al Parco Ferrari. Bella pista ciclabile per il centro, che si raggiunge proprio per la centralissima via Emilia. Fermata dell'autobus. Illuminato e recintato, pur non essendo controllato. Gratuito. Non ci sono altri servizi ma è validissimo per un week end o andando a fare carico-scarico acque altrove.	N 44.65332 E 10.91004


























Montagnana (MO)		"La Roccia", sulla SP 3 da Modena all'Abetone, poco dopo l'abitato, tel. 335 6340025.	
Montale di Castelnuovo Rangone (MO) Via Cristoforo Colombo 11		Parcheggio per auto con punto carico e scarico per camper, segnalato sulla statale, gratuito, ottimo per visitare Maranello che dista a 5 km.	
Montecreto (MO)		Ottimo punto di sosta c/o parcheggio seggiovia, sia in inverno per accesso al comprensorio del Cimone, che estivo per visita al paese.	
Nonantola (MO)		In piazza Alessandrini, in centro al paese c/o parco e Carabinieri.	N 44.67528 E 11.04200
Pavullo nel Frignano (MO)		Nella pineta, a 1 km dal centro, 4-5 posti per camper, area pic-nic, illuminato, gratuito.	
Pavullo nel Frignano (MO)		C/o aeroporto, possibilità di rifornimento idrico e di scarico WC, vicino ad un grande parcheggio.	
Riolunato (MO)		In loc. Le Polle, 6 km a sud-est del paese, a sinistra prima degli impianti di risalita. Riservati ai camper una ventina di posti in forte pendenza, molti inutilizzabili per la sosta.	
Sassuolo (MO)		In via Emilia Romagna, presso l'autoporto, segnalato, gratuito. Orari: lu-ve dalle 4 alle 23, sab dalle 4 alle 14, dom chiuso.	
Sassuolo (MO)		In via Indipendenza, a 5 minuti a piedi dal centro. Grande parcheggio sempre libero dove è possibile posteggiare mezzi di qualunque dimensione. Seguire le indicazioni "P via Indipendenza" dalla circonvallazione.	N 44.53679 E 10.77526
Sassuolo (MO)		In Via Emilia Romagna-Zona Autoporto, ottimo scarico sia per cassetta che per nautico, acqua potabile per il carico, non consigliabile il pernottamento (parcheggio per camionisti).	
Serramazzoni (MO)		In piazza Olimpico, a sinistra del Centro Federale del Tennis, illuminata, gratuita.	
Serramazzoni (MO)		'La Roccia', SP Modena-Abetone, a 7 km da Serramazzoni e 8 km da Maranello, in ampio parco recintato.	
Sestola (MO)		Comunale, gratuita, in Piazza della Guidellina, a 300 mt dal centro, vicino alle scuole, 50 posti. Prima di entrare in Sestola, al bivio prendere a sinistra per Pian del Falco / Passo del Lupo, Via Guidellina.	N 44.22589 E 10.77389
Sestola (MO)		C/o piscina comunale.	N 44.22565 E 10.77710
Sestola (MO)		Presso il lago della Ninfa, buia ma frequentata soprattutto in estate per il fresco, gratuita, molto tranquilla.	
Sestola (MO) Via dello Sport		Sosta s 50 metri dal paese, nei pressi del campo sportivo e palazzo Palakrea, gratuita, tranquilla per la notte, molto trafficata alla domenica.	
Vaciglio (MO)		C/o Centro vendita Caravan Market, via Collegarola 70, tel. 059 373588.	N 44.61545 E 10.94508
Vignola (MO)		Sulla provinciale per Castelvetro, in piazzetta a destra, alla periferia dell'abitato.	
Vignola (MO)		In via Circonvallazione.	























Zocca (MO)		In parking.	
Agazzano (PC)		Piazza Giovanni XXIII, di fronte al Castello, fondo in ghiaia, pianeggiante, illuminato.	N 44.94772 E 9.52123
Agazzano (PC)		Via Rossini, fondo in ghiaia, pianeggiante, illuminato, fontanella.	N 44.95008 E 9.52145
Bobbio (PC)		Da Genova, percorrendo la SS 45, a sinistra 600 metri dopo il Ponte Gobbo imboccare via A.Moro, subito a sinistra in piazza XXV Aprile, di fronte a supermercati COOP e CRAI. Ampio, asfaltato, illuminato, raccolta differenziata rifiuti; per mezzi lunghi il lato opposto ai supermercati permette di posizionare lo sbalzo sui giardini. Acqua da fontanella. A 300 metri dal centro. Ok per sosta notturna.	
Bobbio (PC)		Da Genova, percorrendo la SS 45, segnalato a destra come P scendendo sulla riva del fiume Trebbia, appena superato il Ponte Gobbo. Sterrato-erboso, in mezzo agli alberi. Acqua da fontanella. Un pò isolato di notte in periodi fuori stagione. A 100 metri dal paese con sottopasso. Gratuita.	
Castel San Giovanni (PC)		In un piazzale lungo Via Fratelli Rosselli, segnalato in zona da diversi cartelli stradali, gratuito.	
Castell'Arquato (PC)		Sosta possibile in 4 parking; il più consigliabile è il n° 4, nella parte alta del paese, in Piazzale Cima, a 5 minuti dalla piazza del borgo medievale, con fontanella d'acqua e servizi; possibilità di raccolta differenziata rifiuti.	N 44.84952 E 9.86336
Castell'Arquato (PC)		In parcheggio lungo il fiume, a 500 mt dal centro storico, gratuito.	
Chiaravalle (PC)		C/o Abbazia.	
Farini (PC)		Segnalato con cartello, per lo scarico delle acque reflue nel territorio del Comune di Farini (Val Nure), sul Viale dei Sassi Neri.	
Grazzano Visconti (PC)		Arrivando da Piacenza, sulla sinistra appena prima del paese, fondo erboso, a pagamento (tariffa 2007: € 5/gg), apertura annuale, parzialmente alberato; ai camper viene riservato un'ampia area su prato, al di là di un fossato, molto tranquilla di notte; c'è una presa d'acqua potabile a fianco dell'ingresso, ma non per il carico dei serbatoi (casomai per una tanichetta).	N 44.936833 E 9.674000
Grazzano Visconti (PC)		Da Vigolzone sulla SS 654, a destra all'inizio di Grazzano, segnalato, sterrato, ampio, ben visibile dalla statale, a pagamento. Un altro PS dalla parte opposta del piccolo borgo.	
Gropparello (PC)		A fianco del Cimitero, in via Dante Alighieri, a 10 minuti a piedi dal Castello, comodo carico e scarico, segnalato, fondo asfaltato, giochi per bimbi nei pressi, su due terrazze: la più alta per i camper, la più bassa (dov'è il CS), per i bus. A pagamento (tariffa 2009: € 10).	N 44.835400 E 9.730533
Gropparello (PC) Via IV Novembre		Accanto alla stazione dei carabinieri e alla chiesa, a 200 metri dall'altra area. Asfaltata, pianeggiante, illuminata. Servizi (che il 25/4 erano chiusi). Due fontane per l'acqua. Possibilità di scaricare il WC a cassetta in un tubo con un tappo posizionato sulla parete dei servizi sotto una targhetta. Per le grigie e i nautici servirsi dell'altro CS.	N 44.83160 E 9.73100





















Monticelli d'Ongina (PC)		Via Don Renato Mezzadri, segnalato sulla SP 10 Padana Inferiore. Scarico su griglia, rifornimento acqua. Parcheggio asfaltato, pianeggiante, illuminato.	N 45.09050 E 9.93537
Morfasso (PC)		"I Noccioli", in fraz. San Michele, alle porte del paese, a 700 mt slm, illuminata, elettricità.	
Morfasso (PC)		C/o area picnic in Parco Veleja Morfasso.	
Piacenza (PC) Viale Malta		In Viale Malta, grande parcheggio asfaltato ed illuminato, dietro la caserma della Pubblica Sicurezza. Arrivando da Lodi seguire le indicazioni per Grazzano Visconti lungo i viali di circonvallazione. Percorrendo il Viale XXI Aprile, arrivati a piazza Torino girare a sinistra in viale Malta. Niente servizi. Parte del parcheggio è a pagamento dalle 9.00 alle 19.00. Distanza dal centro storico circa 900 m.	
Pianello Val Tidone (PC)		Viale G. Castagnetti (SP 60), asfaltato, pianeggiante, illuminato.	N 44.94821 E 9.40317
Rivalta Trebbia (PC)		A lato della SP 40, di fronte al Castello, fondo in ghiaia, pianeggiante, illuminato.	N 44.94965 E 9.58943
San Giorgio Piacentino (PC)		C/o Azienda agricola Morini, vengono accolti i camper (fino a 6), con possibilità di carico e scarico acqua .	
Vernasca (PC)		A circa 100 m dal castello di Vigoleno, seguire il cartello P, asfaltato, gratuito; altro analogo P, con fondo in autobloccanti, si trova dall'altro versante del colle, di nuovo a circa 100 m dal castello.	
Vernasca (PC)		In parcheggio gratuito, asfaltato, ben illuminato, con 2 fontanelle acqua, tranquillo; dalla piazza principale, procedere sulla strada in salita per 200 mt.	
Vigoleno (PC)		Parcheggio delle Rive, fondo in autobloccanti, in leggera pendenza, a pochi minuti a piedi dal castello. Salendo da Salsomaggiore Terme, seguire le indicazioni che portano attraverso una strada strettina ma bellissima a due diversi parking asfaltati che distano circa 200 metri dal paese, leggermente in dislivello ma con stalli adeguati. Il cimitero sarà il riferimento da superare.	N 44.81575 E 9.89977
Bardi (PR)		In parcheggio gratuito su ghiaia e erba, tranquillo, illuminazione notturna scarsa, cassonetto per raccolta rifiuti, campo tennis e campetto calcio nelle vicinanze, a 50 mt dal centro, WC pubblici vicino alla Chiesa.	
Bardi (PR)		Nella zona artigianale di Saliceto (a circa 3 Km. da Bardi in direzione di Varsi) esiste solo un Camper Service, non segnalato. Dalla SP 28 di Varsi girare verso la zona artigianale (Via Don Giuseppe Beotti) poi prendere la prima traversa a destra: il CS si trova in fondo alla via.	N 44.63826 E 9.74949
Bardi (PR)		Ampio parcheggio asfaltato, pianeggiante, illuminato, servizi igienici a pagamento (automatici con moneta), a pochi minuti dal centro. A lato della SP 28 per Varsi con accesso da Viale Martiri della Libertà.	N 44.63346 E 9.73274
Bardi (PR)		Via Predella, subito dietro la piazza centrale. Posto bellissimo, in un belvedere di fianco al castello. Tranquillo. CS appena aperto a Saliceto, strada per Varsi, circa 3 km. Una dozzina di posti circa.	N 44.63019 E 9.73255
Berceto (PR)		Area attrezzata segnalata a circa 200 mt dal centro. Posti circa 30, recintata, illuminata, blocco wc, pozzetto scarico, zona barbeque, a pagamento (€ 5/24 ore)	N 44.51131 E 9.98658


























		previa telefonata ai numeri di telefono segnalati all'ingresso. Possibilità di attacco luce (+ € 3/24 ore)	
Berceto (PR) Via San Francesco da Sales		Nuova area nel verde, 20 posti camper, quiete, CS molto comodo, tavoli, barbecue, servizi e docce anche per disabili, allaccio elettrico e idrico, a pagamento (tariffa 2008: € 5/gg), ingresso con sbarra automatica previo codice fornito dall'edicolante del paese dopo il pagamento (istuzioni in loco).	
Bore (PR)		Sulla strada per Pellegrino Parmense, in area pic-nic; in paese, parcheggio gratuito dietro al Municipio, molto ampio, senza servizi.	
Borgo Val di Taro (PR)		C/o "Osteria i Toscani", sosta gratuita per i clienti del ristorante, pesca sportiva, equitazione, servizi, apertura annuale, tel. 0525 90440.	
Borgo Val di Taro (PR)		C/o agriturismo e ristorante "L'Arzola", 35 posti, sulla provinciale verso Pontremoli, laghetto per pesca sportiva, maneggio; sosta e camper service, accesso in forte pendenza; tel. 0525 90440.	
Borgotaro (PR)		In loc. Arzola di Valdena, 6 km dopo Borgotaro.	
Busseto (PR)		A 2 km dal centro paese, in via Stradivari. Comodo e nuovo carico e scarico.	N 44.96611 E 10.04111
Busseto (PR) Piazzale Martini		In piazza Martini, non attrezzata, pianeggiante, sosta massima di 12 ore, sufficienti per visitare il paese che si trova a circa 200 metri.	
Calestano (PR)		In piazza Martiri di Lama, c/o Chiesa.	
Campora (PR)		Comunale, gratuita, apertura annuale.	
Collecchio (PR)		In parking c/o parco dei Boschi di Carrega.	
Collecchio (PR)		Strada Nazionale est, in prossimità dello stadio, segnalato in loco. Pozzetto di scarico, rifornimento acqua. Parcheggio asfaltato, pianeggiante, illuminato.	N 44.75178 E 10.22265
Colorno (PR) Piazza Venaria		A 200 m. dal Palazzo Ducale, nel piazzale dell'ospedale, sosta consentita.	
Colorno (PR)		Piazzale Venaria (nei pressi dell'ospedale). Fondo asfaltato, pianeggiante, illuminato, gratuito. Circa 10 minuti a piedi dalla reggia e dal centro.	N 44.93367 E 10.37606
Colorno (PR) Via Argine Galasso		Area adiacente agriturismo Palazzina Gozzi, con annesso maneggio. Si trova a meno di 1 km da Colorno. La famiglia Gozzi mette a disposizione anche i servizi igienici: non è prevista una tariffa, ma è gradita una sosta a pranzo (€ 25-35, cucina ottima).	N 44.934 E 10.35566
Corniglio (PR)		In fraz. Bosco, ampio parcheggio gratuito molto tranquillo, di fronte al rifugio Lagdei (ottima cucina) e alla seggiovia che consente di raggiungere il lago Santo. Nel cuore del parco dei cento laghi, un gioiello nell'appennino parmense. Affollato nel fine settimana. Una volta raggiunto Bosco (fraz. di Corniglio), proseguire seguendo le indicazioni "Lagdei" e Lago Santo.	
Fidenza (PR)		In via La Bionda, 300 mt. dopo il Centro Commerciale Coop sulla sinistra, nel piazzale ad est dei magazzini comunali, gratuito, illuminato, 8 posti sosta, segnalato,	N 44.85581 E 10.07323

























		acqua.	
Fontanellato (PR)		In via Caduti di Cefalonia, nel parcheggio accanto al cimitero, con pozzetto e carico acqua (molti rubinetti standard), illuminato, a trecento metri dal centro, gratuito, asfaltato, pianeggiante, tranquillo.	
Fontanellato (PR)		In Via XXIV Maggio, nell'ex parcheggio nord di Fontanellato dell'A1, pianeggiante, asfaltato, ampio e tranquillo, con blocco servizi. Lontana dal centro, un po' rumorosa per la vicina autostrada.	N 44.877416 E 10.172216
Langhirano (PR)		Piazzale Celso Melli. Asfaltato, illuminato, alle spalle del Museo del prosciutto, gratuito, in leggera pendenza.	N 44.61170 E 10.26864
Lemignano di Collecchio (PR)		C/o Centro vendita Dall'Aglio Caravan, via Di Vittorio 8, tel. 0521 804174 - 804696.	
Parma (PR)		In via Colorno, uscita casello A1 Parma Nord, c/o centro commerciale, illuminata.	
Parma (PR)		In via San Leonardo, c/o uscita A1 Parma Nord, dietro il centro commerciale Centro Torri, gratuito, navetta per il centro. Si trova fuori dai campi da rugby. Non segnalato.	N 44.825350 E 10.336950
Parma (PR)		In largo Coen, situato in zona Crocetta, sulla via Emilia Ovest a 100 mt dal capolinea dell'autobus n. 3 che porta direttamente in centro a Parma.	
Parma (PR) Via Pasini		In via A. Pasini.	
Parma (PR)		Nel parcheggio della Fiera	
Parma (PR) Largo Simonini		Parcheggio Scambiatore Sud, ampio e gratuito, tuttavia un po' isolato e rumoroso. Frequenti autobus per il centro.	N 44.766378 E 10.326124
Parma (PR) Largo XXIV Agosto 1942, n° 21/a		Area Comunale Uscita n° 10 Tangenziale, carico, scarico, elettricità, servizi con accesso per disabili, Bar, videosorvegliata. Mezzi pubblici e supermercato Lidl vicinissimi.	N 44.809167 E 10.284444
Ponte Taro (PR)		C/o Centro vendita Spazio Verde, via Emilia Ovest 323, tel. 0521 671689.	
Roccabianca (PR)		Via Voltini. Parcheggio asfaltato, pianeggiante, illuminato, gratuito. Pochi minuti a piedi dalla piazza centrale e dal castello.	N 45.00828 E 10.22192
Sala Baganza (PR)		Via Giacomo Matteotti. Fondo in ghiaia, pianeggiante, illuminato, dista pochi minuti a piedi dalla Rocca.	N 44.71470 E 10.22576
Sala Baganza (PR)		Piazza Gramsci, di fronte alla Rocca. In pendenza, illuminato.	N 44.71299 E 10.22790
Salsomaggiore (PR)		In loc. Contignaco, nel parcheggio della Pieve Romanica di San Giovanni: dal centro di Salsomaggiore prendere la SP 359 verso Bardi e il campo da golf. Sul posto si ha la possibilità di fare acqua grazie ad un fontanella. Prima della Chiesa si trova un campo da calcio ben mantenuto	
Salsomaggiore Terme (PR)		Comunale, segnalato, gratuito, su ghiaia, pianeggiante, nei pressi della stazione FS (che non disturba, poichè i treni ripartono nella direzione di arrivo, silenziosi). L'area è dotata di acqua potabile e scarico.	N 44.82005 E 9.98981
San Secondo (PR)		In via Raffaello c/o impianti sportivi. Piazzale asfaltato, pianeggiante, illuminato. Possibilità di rifornimento	N 44.92086 E 10.22208




















		acqua.	
San Secondo (PR)		In Piazza della Rocca e in via Bellini: illuminati e con acqua entrambi.	
Scurano (PR)	 	Presso Parco Monte Fuso, 5 posti in area ben attrezzata e chiusa con sbarra (per la chiave rivolgersi al bar del centro), 10 Euro al giorno, elettricità, tel. 0521 840151, e-mail parcofuso@provincia.parma.it.	
Sissa (PR)		Gratuito, c/o parco Boschi Maria Luigia, in loc. Coltaro-Torricella, acqua, parco giochi.	
Soragna (PR)	 	In via G. Matteotti, angolo via Gramsci, ben segnalato, in parking gratuito, asfaltato, in parte alberato, tranquillo, contenitori per raccolta differenziata rifiuti, a ridosso delle vie principali del paese.	N 44.94633 E 10.12561
Soragna (PR)		In via 1° Maggio	
Soragna (PR) <i>Via dei Mille (angolo Via Martiri della Libertà)</i>	 	Pianeggiante, gratuito, comodo per visita al Museo del Parmigiano e al centro del paese.	N 44.925068 E 10.121080
Tabiano (PR)		A sinistra dello Stabilimento Termale, in parcheggio, sosta consentita.	
Terenzo (PR)	 	Comunale, in fraz. Bardone, elettricità, servizi, docce, illuminata, aperta tutto l'anno, tel. 0525 527104.	
Torrechiara (PR)		In tranquillo parking sotto le mura del Castello, gratuito, con fontanella acqua potabile, in leggera pendenza.	N 44.65717 E 10.27550
Trecasali (PR)		Nel parcheggio di fianco al campo sportivo, tranquillo e a 5 minuti dal centro, ideale per la festa del Ponte dei sapori che si tiene a marzo.	
Vigolo Marchese (PR)		Presso la chiesa, pianeggiante, tranquillo, gratuito.	N 44.878027 E 9.841186
Zibello (PR)		A lato della SP 10 per Busseto. Asfaltato, pianeggiante, illuminato, gratuito. Pochi minuti a piedi dal centro storico.	N 45.01703 E 10.12331
Anita (RA)	 	C/o agriturismo "Prato Pozzo", Via Rotta Martinella 34/a, a sinistra dopo il traghetto sul Reno a Sant'Alberto, aperto tutto l'anno, in pieno Parco del Delta del Po, sosta € 3 bimbi e € 5 adulti per notte, elettricità € 2.60, servizi e docce.	
Brisighella (RA)		Nel parking di via F.lli Cardinali Cicognani.	N 44.22117 E 11.76497
Brisighella (RA)		Sosta gratuita per 4 mezzi c/o agriturismo "Torre del Marino", via Torre del Marino 45, tel. 0546 89190, acqua, elettricità.	
Brisighella (RA)		Provenendo da Faenza (SS302), all'ingresso del paese seguire il simbolo del camper, fino a raggiungere Piazza Donatori Sanguè. Abbastanza grande, tranquilla, a circa 300 mt dal centro, con fontanella di acqua potabile. Città medioevale, non perdere la vista dalla Torre dell'Orologio e la via dei Muli.	N 44.221616 E 11.77935
Brisighella (RA) <i>Piazza Donatori di Sanguè</i>	 	18 posti, asfaltato, illuminazione, elettricità, carico e scarico, vicinissima al centro.	N 44.221800 E 11.779467
Casal Borsetti (RA)	 	'Mare e Parco', uscita autostradale Ravenna, poi SS Romea in direzione Lidi Nord, uscita Casal Borsetti, in	N 44.569700 E 12.266900

















		via Ortolani, gestita dalla Pro Loco, nel Parco del Delta, circa 300 posti camper di mt. 5x8, a 70 mt dal mare con spiaggia libera oppure anche attrezzata, illuminata, immersa in una verde pineta, barbecue, vicino a spiaggia e parco giochi per bimbi, area pic-nic, a pagamento (euro 6.00 in bassa stagione, euro 9.00 in alta stagione per notte; una ventina di posti con allaccio elettrico, + € 3.00); per informazioni Pro Loco p.za Marradi 2, tel. 0544 444912 / 445110 - 333 3659356 (Giorgio); sconti per soci Pleinair, molto frequentata in estate.	
Casalborsetti (RA)		Vari punti sosta, illuminati e gratuiti, nella parte a nord del porto canale, adiacenti alla nuova struttura Marina di Porto Reno; spiaggia a 300 mt. sia libera che con stabilimenti balneari (non ammessi cani sulla spiaggia). Minime le strutture per approvvigionamenti, ma più che sufficienti.	
Casola Valsenio (RA)		Situato nella zona industriale, a 2 km dal paese, gratuito, di fronte al ristorante 'Il Parco'.	
Casola Valsenio (RA)		In parcheggi per la sola sosta dei camper nei pressi del centro storico.	N 44.22773 E 11.62977
Casola Valsenio (RA)		In Viale Domenico Neri, segnalato, acqua.	N 44.22363 E 11.62942
Castelbolognese (RA)	 	In via Donati, c/o impianti sportivi, segnalata da via Emilia, gratuita, 50 posti, percorso 'vita' gratis.	N 44.31595 E 11.79294
Cervia (RA)	 	In via Forlanini, nel parking a pagamento delle Terme. Costo per sosta in concomitanza cure: € 30. CS a circa 500 m. seguendo indicazioni per "Casa della Aie" (GPS N.44,28166 - E 12,32467).	N 44.27337 E 12.32757
Cervia (RA)		In parking Stadio dei Pini (ombra, ingresso in pineta).	
Cervia (RA)		In parking Canoa Kajak Club, via Jelena Gora, 1a traversa di Mi-Marittima.	
Cervia (RA)		In piazza Resistenza (Ospedale); o parking delle Terme	
Cervia (RA)		In piazza Costa.	
Cervia (RA)		Presso il parcheggio delle terme, ai bordi del parco, € 2,50/giorno, fontanella a 100 mt, vicina al centro.	
Conselice (RA)		In via G.Amendola, presso la stazione ecologica.	
Conselice (RA)		C/o agriturismo 'Massari', via Coronella 110, tel. 0545 980013, elettricità, sosta gratuita per i clienti del ristorante.	
Faenza (RA)		Comunale, segnalato, in via dei Pioppi angolo via Proventa, a 1 km dal casello autostradale	
Faenza (RA)	 	Camper Service in via Proventa, dove c'è anche spazio sosta per 2 mezzi.	
Faenza (RA)	 	Gratuito, c/o Centro vendita Faenza Caravan, via Emilia Ponente 76/c, tel. 0546 620275, a 3 km dal centro.	
Faenza (RA)	 	C/o agriturismo 'Il Laghetto del Sole', via Pittora 37, tel. 0546 642196. Sosta gratuita (elettricità a pagamento); laghetti per la pesca sportiva; ristorante di buona qualità a prezzi convenienti, personale cortese.	

Faenza (RA)		C/o agriturismo 'Tre Re', via Casale 19, tel. 0546 47034, a pagamento (solo sosta, su ghiaia a bordo strada, euro 20), elettricità, servizi, piscina.	
Faenza (RA)		Comunale lungo l'anello esterno, elettricità a gettone.	
Lavezzola (RA)		Camper service in via Bastia, presso la stazione ecologica: sosta possibile in piazza Tiziano, in centro al paese.	
Lido Adriano (RA)		Nel Camping Adriano.	
Lido Adriano (RA)		Nel parking dietro le dune, con WC.	
Lido di Classe (RA)		In tre aree verdi, a 100 mt dal mare; il camper service è vicino al Camping Fontana.	
Lido di Classe (RA)		C/o agriturismo "F.lli Valentini", via Lombardi 66.	
Lido di Classe e di Savio (RA)		Grande area di sosta su ghiaietto, in parte recintata, con CS ed acqua potabile, no elettricità, a 200 m. dal mare, adiacente al parco divertimenti e campi sportivi. Per apertura della sbarra rivolgersi al bagno Cavallino ed il gestore, cordialissimo, viene personalmente ad aprire e chiudere. A pagamento (tariffa 2009: € 10/notte).	
Lido di Dante (RA)		In fondo al viale che porta al mare, nel 2°campetto a destra(via Marabina).	
Lido di Dante (RA)		C/o spiaggia a fine strada principale verso lungomare: 2 parking (acqua).	
Lido di Dante (RA)		All'ingresso del paese, circa 200 m dal mare, in via Marabina, con carico e scarico, tutto su erba, ben livellato, circa 40/50 posti, tranquillo e ben accessibile, niente ombra, a pagamento. Nelle vicinanze ristoranti, market, bar, edicola.	N 44.38833 E 12.31361
Lugo di Romagna (RA)		Nel parking di via Piratello, SS 253 da e per Bologna, vicino al bar pasticceria "Dell'arte", prima della rotonda, illuminata.	
Marina di Ravenna (RA)		C/o camping 'Riva Verde', tel. 0544 530491, camper stop € 12 18/4-31/5 e 30/8-14/9.	
Marina di Ravenna (RA)		C/o Guardia di Finanza: inizio canale Candiano.	
Marina di Ravenna (RA)		Vicino al porto, viale Lungomare, accesso diretto alla spiaggia libera e alla diga Zaccagnini.	
Marina Romea (RA)		C/o camping 'Del Sole', tel. 0544 446037, camper stop.	
Milano Marittima (RA)		C/o camping 'Pineta', viale Matteotti 190, tel. 0544 949341, camper stop € 14 14/4-3/6 e 19/8-17/9.	
Milano Marittima (RA)		In tranquillo parcheggio tra via Forlì e Via Zara, gratuito in bassa stagione, adiacente parco giochi erboso e alla spiaggia, ottimo per famiglie.	
Milano Marittima (RA) <i>Via Jelenia Gora</i>		Piazzola all'ingresso del comune prendendo l'indicazione per la Casa delle Farfalle. Zona priva di ombra, ma molto ampia e con scarico comodo.	
Milano Marittima (RA)		Posteggio lungo il torrente vicino alla spiaggia, tranquillo e ventilato. Nel viale 'Ventiseiesima traversa pineta Lido	N 44.30006 E 12.34539




















		di Savio'.	
Milano Marittima (RA)		Tranquillo, parzialmente ombreggiato, 15 minuti dal mare a piedi, in zona adiacente allo stadio.	N 44.275427 E 12.341101
Oriolo (RA)		C/o agriturismo 'Cà dei Gatti', via Roncona 1, San Mamante, tel. 0546 642202.	
Pinarella di Cervia (RA)	 	In via Caduti per la Libertà angolo via Tritone, gratuito, non custodito: uscita Cesena Sud, poi direzione Cervia, alla prima uscita a destra in via Caduti, e dopo il passaggio a livello a destra in via Tritone. Dalla SS 16 far riferimento per l'ingresso a Pinarella dell'area Go Kart.	N 44.24018 E 12.35883
Pinarella di Cervia (RA)		Nei parcheggi illuminati dei Piazzali Val Brembana e Val di Fiemme, raccolta differenziata rifiuti.	
Pinarella di Cervia (RA)		Nell'ampio parcheggio illuminato in fondo a Via Fassa e Via Val d'Aosta, con parco giochi e basket (no animali); consigliato ingresso provenendo dal mare o da Piazza Val Brembana.	
Pinarella di Cervia (RA)		Lungo la bella pineta a ridosso della spiaggia, tra Zadina Pineta e Pinarella, senso unico in direzione Nord, ombra, a 50 metri dalla spiaggia in parte attrezzata e in parte libera, a pagamento (segnaletica orizzontale blu).	N 44.22933 E 12.37807
Pinarella di Cervia (RA)		In parking a spina c/o Centro Commerciale (a 300 mt dal mare).	
Pineta di Classe (RA)		Del Parco 1° Maggio, segnalata da SS16, tra Fosso Ghiaia e S.Apollinare.	
Pineta S.Vitale (RA)		C/o casa di guardia Cà Vecchia (acqua), da Romea di fronte a Punte Alberete (no d'estate).	
Pineta S.Vitale (RA)		C/o Parco 2 Giugno, dalla SS16. Attenzione: furti frequenti anche per soste brevissime!	
Porto Corsini (RA)	 	In via Guizzetti, gestita dalla Pro Loco, tel. 0544 447399, a pagamento da aprile a settembre e gratuita negli altri mesi, a 200 mt dal mare, 155 posti, barbecue, area giochi.	N 44,496 E 12,279
Porto Corsini (RA)		Tra Bagno Mara e canale Candiano.	
Porto Fuori (RA)	 	C/o "Green Sport Club", in via Beretti 55, a tre Km. da Ravenna e a due dal mare, in un parco attrezzato con campi da tennis, piscina, laghi per la pesca sportiva, ristorante, bar, elettricità, tel. 0544 432390, fax 0544 699507, apertura annuale, custodita, a pagamento.	
Porto Fuori (RA)		C/o agriturismo "La Manera", via Staggi 166.	
Punta Marina (RA)		Nel parking sul mare c/o rotonda.	
Punta Marina (RA)		Nel parking sul mare c/o rotonda su strada principale per Marina di Ravenna.	
Punta Marina (RA)	 	C/o Camping Adriano (con CS)	
Ravenna (RA)	 	In una traversa di via Chiavica Romea, angolo via Pomposa, circa 40 posti camper, illuminata, tranquilla e adatta per la sosta notturna.	
Ravenna (RA)	 	Comunale, in via Teodorico, una traversa di fronte al Mausoleo Teodorico; gratuita, un po' rumorosa e scon-	





















		sigliata per la sosta notturna per ragioni di sicurezza; per la sosta notturna risulta migliore il silenzioso parking P1 sul retro di S.Vitale, c/o caserma Guardia di Finanza.	
Ravenna (RA)		A lato di Rocca Brancaleone, in via Brancaleone angolo circonvallazione S.Gaetanino, subito prima della circonvallazione a destra breve discesa, in parking sterrato, illuminato, gratuito, circa 25 posti.	
Ravenna (RA)		Nel parking di fronte alla Chiesa di Santa Maria in Porto.	
Ravenna (RA)	 	In piazzale Resistenza (10 posti riservati ai camper), servizi, vicino al centro storico, illuminato, nei presso stazione di servizio e punto di ristoro con piadine, il CS è nell'adiacente parcheggio per autobus.	
Ravenna (RA)		A pagamento in P.zale Giustino c/o S.Vitale.	
Ravenna (RA)	 	C/o Basilica S. Apollinare in Classe, via E. Ferrari, attrezzata di scarico e carico gratuiti, senza allaccio di corrente, è costantemente curata e pulita da un volontario, senza ombra, a 5 km da Mirabilandia.	
Ravenna (RA)		C/o Finauto, via Faentina 169, tel. 0544/463377.	
Ravenna (RA)		In parking via Renato Serra, o P.le Resistenza.	
Ravenna (RA)	 	In loc. Sant'Alberto, in piazzetta Tempioni, in area segnalata con cartelli già sulla statale, gratuita, illuminata, con scarico e fontana per il carico, di fianco al parco con giochi per i bimbi e a 200 mt dal centro. Bellissima e tranquilla pista ciclabile fra il fiume Reno e le valli del Delta del Po.	N 44.54 E 12.15416
Riolo Terme (RA)	 	Nel parking situato nel Parco fluviale, dopo il ponte sul fiume Senio, in direzione Casola Valsenio - Ravenna, gratuita, annesso "percorso vita", a 200 metri dalle Terme; visitare, a 5 km, il Giardino Officinale di Casola Valsenio, il Cardello di Oriani, la Grotta di Re Tiberio, il Parco del Carnè; particolari le erbe officinali associate alla gastronomia locale.	
S. Apollinare in Classe (RA)	 	In apposita area riservata ai camper c/o Basilica, gratuita, illuminata, tranquilla, con acqua e pozzetto di scarico	N 44.378533 E 12.234967
Savio (RA)	 	C/o agriturismo 'Valentini', via dei Lombardi 66, a pagamento, 15 posti, tel. 0544 939213, da Marzo a Ottobre.	
Bagnolo in Piano (RE)	 	C/o Parco Europa, gratuito.	
Brescello (RE)		C/o impianti sportivi, area di parcheggio con 3 posti riservati ai camper. Ideale per una passeggiata in bicicletta nella golena.	
Brescello (RE)		Buona area di sosta nei pressi della famosa chiesa di don Camillo, appena fuori il paese.	N 44.902973 E 10.514715
Canossa (RE)		In parking ai piedi della rupe.	
Castellarano (RE)	 	In via Don Reverberi, centrale, segnalato all'ingresso del paese, gratuito, tranquillo; centro storico interessante, festa dell'uva a settembre, si può proseguire per il "Parco del Gigante" nell'Appennino Reggiano.	N 44.50757 E 10.73393

Castelnuovo Ne' Monti (RE)		In zona PEP, c/o impianti sportivi, a inizio paese provenendo da Reggio Emilia.	
Castelnuovo Ne' Monti (RE)		C/o eremo Pietra di Bismantova.	
Cavriago (RE)		C/o stazione di servizio 'Q8' a 200 mt da impianti sportivi e centro commerciale 'Pianella', visibile da SP513 Cavriago-Canossa, in via Pianella angolo via Brodolini.	N 44.68836 E 10.52688
Cervarezza Terme (RE)		Nel Parco Nazionale Appennino Tosco Emiliano, lungo la SS 63, a 55 Km da Reggio Emilia, c/o camping "Le Fonti" in via S. Lucia 1, tel. 0522 890126, tariffa 'Buona notte': arrivo 18:00 - partenza 10:00 = € 12,00 per equipaggio, esclusi Luglio e Agosto; piscina climatizzata; 80 posti.	
Correggio (RE) Via Dinazzano		In grande parcheggio, illuminato, con ristorante nei pressi, nella frazione Prato di Correggio presso San Martino in Rio. Lo si trova sulla strada che da Correggio porta a Reggio Emilia, a circa 5 km dal casello autostradale di Reggio Emilia. E' riconoscibile da un totem con la scritta Pala Bettati - Circolo La Fenice.	
Febbio (RE)		In parcheggio gratuito, non custodito, apertura annuale.	
Gualtieri (RE)		In via Ugo Foscolo.	
Gualtieri (RE)		Dietro al Palazzo Bentivoglio.	
Guastalla (RE)		In via Ugo Foscolo, segnalata, in centro, con CS, su asfalto, elettricità, pista ciclabile lungo Po per Ostello, Gualtieri, Boretto.	
Guastalla (RE)		Nella circoscrizione interna verso il fiume, c/o parking verso il Po, ristrutturata, illuminata, su asfalto, vicinissima al centro-	
Guastalla (RE)		Sulla circoscrizione interna, nell'ultimo parcheggio verso il fiume Po, in via Foscolo, vicino a centro storico e ciclabile per il fiume, posti riservati ai soli camper.	
Marola (RE)		C/o Abbazia di Marola.	
Quara (RE)		C/o campeggio Comunale, in via Conte Sasso 23.	
Quattro Castella (RE)		Ampio spiazzo a lato della SP per Canossa. Di fronte alla chiesa e a fianco della strada sterrata (chiusa al traffico) per il castello di Bianello.	N 44.63152 E 10.47129
Reggio Emilia (RE)		C/o 'Cittadella della Protezione Civile' in via XX Settembre.	
Reggio Emilia (RE)		In via XX Settembre, ex Foro Boario, parking gratuito coperto e scoperto, bus gratuito per il centro ogni 10', comodo il CS. E' vicino ad un Liceo e ad un centro sociale.	N 44.70882 E 10.6239
Rivalta (RE)		C/o Centro vendita Kamp 3000, via David Ricardo 1, tel. 0522 360411.	
Roncolo (RE)		C/o parco naturale attrezzato.	
Rossena (RE)		A lato della SP 54, all'inizio della strada che porta al castello (meglio non avventurarsi con il camper). Servizi igienici.	N 44.58073 E 10.42676

Rubiera (RE)		C/o campi sportivi, in area comunale ex 'Tetra Pak'; tra RE e MO.	
Rubiera (RE)		A 1 km dal centro, illuminata, pista ciclabile x il centro, 13 km da RE.	
Salvarano di Quattro Castella (RE)		C/o azienda agrituristica Montebaducco (il più grande allevamento di asini d'Europa), Via M.M. Boiardo 26, Tel. 0522 886375, Fax 0522 250921, sosta notturna gratuita per chi consuma almeno un pasto presso il ristorante e si prenota per la visita all'azienda.	
Scandiano (RE)		Comunale, gratuito, annuale.	
Toano (RE)		Nel parcheggio delle piscine, in paese. E' solo un parcheggio, ma il comune di Toano ha dimostrato molta sensibilità ed accoglienza: quando abbiamo telefonato per chiedere se potevamo sostare e pernottare, hanno solo chiesto di informarli del nostro arrivo (e ci siamo fermati 3 gg).	
Vezzano sul Crostolo (RE)		C/o parco naturale attrezzato.	
Bellaria (RN)		C/o "Happy Camping", apertura annuale, uscita A14 Nord, poi direzione Ravenna, dopo 5 km portarsi sul mare a nord di Bellaria, tel. 0541 346102.	
Bellaria (RN)		In due grandi aree a monte del porto canale; quella di destra custodita d'estate, PS nel parking di via dei Mille, Igea Marina, 9 posti, max 72h.	
Bellaria (RN)		In via Costa, due parcheggi: gratis da un lato, a pagamento dall'altro, attiguo a parco verde e 400 metri dal centro, 7-800 metri dal mare sempre diritto. Spiaggia libera vicino a bar Sirena, circa 1000 metri dal PS. Consigliata bicicletta. Paese tranquillo, meglio evitare 2 settimane centrali di agosto.	
Cattolica (RN)		Seguire le indicazioni per il "Parco Ventena", gratuito, non custodito.	
Cattolica (RN)		Nella piazza del Mercato scoperto, centrale, nella zona sud dell'abitato, gratuito, asfaltato, illuminato, escluso sabato 5-15 per mercato, bar.	N 43.96417 E 12.74927
Cattolica (RN)		Nel parcheggio di fronte a quello delle Navi (inaccessibile per sbarra orizzontale), su fondo erboso, ampio.	
Cattolica (RN)		C/o Delfinario, a pagamento.	
Igea Marina (RN)		In parking "Le Robinie", lungomare di Igea Marina, zona sud, via Pinzon 258, di fronte al Circolo Velico, a fianco Parco Pavese, 20 mt dal mare, su prato, illuminata, bus, docce calde e fredde, apertura annuale, € 13.00/24 Lug-Ago, € 10,00 Giu-Set, elettricità € 2.00, tanta cortesia, uscita Rimini Nord poi direzione Igea; tel. 339 1506715 - 0541 1331491. Collegata a Rimini con i mezzi pubblici.	N 44.127556 E 12.489556
Igea Marina (RN)		In parking 'Rio Pircio', via Benivieni 4, zona sud, di fronte al Circolo Velico, a fianco Parco Pavese, 50 mt dal mare, su prato, illuminata, bus, docce calde e fredde all'aperto, comodo carico e scarico, apertura annuale, a pagamento, tel. 0541 330004 e 339 1871689, uscita Rimini Nord poi direzione Igea, in via Benivieni 4.	
Igea Marina (RN)		Nell' "Adriatico Parking", via Benivieni 12, 150 mt dal mare, tel. 339 4325498 - 0541 330214, uscita A14	

		Rimini Nord, apertura annuale, elettricità. Molto bella con fondo erboso ben curato. Gentilezza e cordialità dei gestori. Fermata bus per Rimini a 200 mt. (20 min. di bus). Docce calde con gettone, fredde gratis. Spiaggia libera a 150 mt. grande e pulita. Tariffe a Giugno 14€ con luce (2 €.) Grande mercato al Venerdì poco distante e alla sera passeggiate sul lungo mare.	
Igea Marina (RN)		Ottima area, in splendida posizione mare-centro abitato, vicinissima al Parco divertimenti 'Italia in Miniatura', a 12 km da Fiabilandia. Cortesia e funzionalità.	
Igea Marina (RN)	 	Area 'Mare d'Inverno', sul lungomare Igea Marina-Torrepedrera, in via Murri 13. Per accedervi, oltrepassato il camping Riccardo, verso Torrepedrera, sulla destra, prima del ponticello che collega la spiaggia con le colonie, vi è una stradina. Prezzi modici (tariffe Luglio 2008: € 11.50/gg, elettricità € 1.50, docce € 1.00), fondo erboso, docce e servizi. Di fronte alla stradina d'accesso, attraversando la strada, vi è un'immensa spiaggia libera, tutta per i camperisti. Tel. 0541 615750.	N 44.11628 E 12.49846
Igea Marina - Bellaria (RN)	 	Presso il lago "La Valletta" a Igea Marina (Rimini) Via Garibaldi 41, area di sosta con servizi: - pesca sportiva - campi da calcetto e tennis - servizi con docce - bar e ristorazione - area custodita 24h - 100 metri dal mare - entrata e uscita senza limitazioni di orario Per informazioni, tel. 335 6651350. Elettricità, si tendalino, bici e navetta a disposizione. A pagamento (tariffa 2009: € 10/notte + € 3 elettricità).	
Igea Marina-Bellaria (RN)		Parcheggio a pagamento a circa 100 m dal lungomare di Igea Marina, a ridosso del porto canale. Sosta consentita anche di notte. Dal lungomare direzione Bellaria, all'altezza della spiaggia libera si gira a sinistra, in fondo c'è il parcheggio, nei pressi della rotonda.	
Misano Adriatico (RN) Via Gorguccia, 1	 	Sosta camper c/o 'Forte Bill', in Via Gorguccia 2, località San Clemente. Ampio spiazzo sosta livellato, illuminato, con allaccio elettrico, carico e scarico. Circa 80 posti, in amena località collinare, circondati da 1500 ulivi. Si sosta vista mare con un panorama stupendo. Uso gratuito di gazebo, barbecue, ombrelloni, brandine, mini-spiaggia. La tariffa è di € 10/gg, che però viene azzerata per chi cena preso il ristorante-pizzeria, dalla buona qualità e prezzi onesti. Serate danzanti al sabato sera. E direte anche voi: sei forte, Bill! Tel. 0541 980724.	N 43.94195 E 12.64637
Misano Adriatico (RN) Via Tavoleto 53	 	In via Tavoleto 53, in prossimità del circuito Santa Monica. Fermata del bus adiacente all'area, a 500 m. tutti i negozi (alimentari, macelleria, ferramenta, edicola, bar, giornali, banca, stazioni di servizio, ecc.). Piazzole spaziose (50 mq), delimitate da siepe, con allaccio elettrico e TV satellitare. Servizi, WC e docce, anche per disabili. Ingresso e servizi gestiti tramite tessera magnetica consegnata al momento della registrazione all'arrivo. Tutta l'area è recintata, controllata e videosorvegliata con registrazione e collegamento con le forze di vigilanza. Tel. (+39) 0541 610450.	N 43.966944 E 12.673055
Mondaino (RN)		In parking sotto la rocca, fuori le mura.	
Montebello (RN)		In parking prima dell'ingresso nel centro storico.	
Montefiore Conca (RN)	 	Piccola area, illuminazione, allaccio luce, acqua, camper service a 400 metri dal centro, attualmente gratuita .	

Montescudo (RN)		In parking sotto le mura, c/o benzinaio.	
Riccione (RN)		Nel camping "Adria", anche con tariffa Camper-Stop, in via Torino 40, tel. 0541 601003 - 339 4980845.	
Riccione (RN) Piazza 1° Maggio		Nel parking di Piazza 1° Maggio, sosta gratuita, CS solo nel periodo estivo e a pagamento, illuminato, 24 h su 24, vicino al mare, di fronte alla Polizia Municipale.	
Riccione (RN)		C/o "Agricamper", SS16 Adriatica km 216, loc. Fontanelle, di fronte all'area di servizio Esso, 15 posti ombreggiati, tel. 0541 690201 - 602185	
Riccione (RN)		C/o Camping Fontanelle, CS aperto 24 ore, a pagamento se non già ospiti del camping, tel. 0541 615449.	N 43.98948 E 12.68152
Riccione (RN)		Nella zona a nord del porto canale, dopo un paio di isolati, in parking lungomare privo di divieti.	
Riccione (RN)		Al Km 216 della SS16 Adriatica (angolo panificio).	
Riccione (RN)		Parcheggio estivo per auto, moto e tir, abilitato alla sosta camper, aperto e custodito 24h, illuminato e recintato, a 300 m dal mare, nella zona Terme di Riccione, in via Giovanni da Verazzano, dopo il sottopassaggio subito a destra.	
Riccione (RN) Via Ascoli Piceno 1		La "Baita degli ulivi", di fronte al parco tematico Oltremare Aquafan, a 100 mt dagli ingressi, con servizio notturno e diurno, ampia zona verde con giochi per bimbi, grill, videosorveglianza, illuminazione notturna, su ghiaia, a pagamento (tariffa 2008: € 18/gg, incluso allacciamento elettrico), tel. 338 9483463	
Rimini (RN)		C/o centro vendita "Quelli del camper", via Nuova Circonvallazione 57 angolo via della Fiera, tel. 0541 773163.	
Rimini (RN)		In zona Rimini nord, a 500 mt dal mare, in area di sosta adibita a parco, tel. 335 6651350.	
Rimini (RN)		A pagamento, elettricità, tel. 0365 502252.	
Rimini (RN)		Vigilato, in parking in via Chiabrera 4, a pagamento.	
Rimini (RN)		In parking in zona Fiera (c/o SIP, Viale Valturio, Viale Roma, Ponte Tiberio); o parking c/o campo sportivo Regina Pacis in zona Ospedale (acqua); o in piazzale Kennedy c/o parking Parco Briolini a sin. del porto (accesso da via L.Lando); o Colle a Covignano in parking Chiesa Madonna delle Grazie.	
Rimini (RN)		In ex area Atam in viale Baldini; o in piazza con edicola all'incrocio tra via Regina Elena e via Firenze (50 mt prima di Viserbella).	
Rimini (RN)		Su lungomare Di Vittorio, in loc. Bellariva di Rimini.	
Rimini (RN)		In loc. Miramare, dietro il camping 'Maximum'.	
Rimini (RN)		In via Euterpe, c/o centro commerciale AUSA, zona Fiera.	
Rimini (RN)		In Piazzale Bornaccini, o in via Rosaspina, zona Fiera.	

Rimini (RN) Via Della Lama		Deliziosamente immersa all'interno di una pineta completamente recintata e sorvegliata, a poche centinaia di metri dal mare. Tel. 338 2404407.	N 44.08333 E 12.48333
Rimini (RN)	 	'Sosta Verde', in via Della Lama angolo SS 16, altezza Italia In Miniatura, alberata, recintata, sorvegliata e illuminata. Servizio navetta per il mare. Tel. 338 7151778.	
Saludecio (RN)		In parking 'Gioco del Pallone', fuori Porta Marina, o sulla circonvallazione per Mondaino.	
Saludecio (RN)	 	In via Roma 86 (a 200 mt. dal centro), gestito da C.P.R. Coop.Sociale Tel. 0541 51861, Fax 0541 774034, apertura annuale, custodita nei giorni feriali dalle 7 alle 20, 150 posti, € 7,75 / 24 h con CS, solo sosta € 5,16/notte, solo acqua € 1,55, solo scarico € 2,58, domenica e festivi sosta gratuita con acqua a gettoniera.	
Saludecio (RN)	 	Nella 'Fattoria Eby', in via Tassinara 240, tel. 0541 987847.	
Saludecio (RN) Via al Mare		In Via al Mare, dopo la rotonda, in direzione Cattolica presso gli impianti sportivi, visibile dalla strada, gratuito, in piano.	
San Giovanni in Galilea (RN)		In parking panoramico prima dell'ingresso nel centro storico.	
San Vito (RN)		In spiazzo della Chiesa.	
Sant'Arcangelo di Romagna (RN)		In centro, in via G. Marini, e anche davanti alla Coop.	
Torre Pedrera (RN)	 	A pagamento, in Via degli Orti, nei pressi della stazione FS, segnalata.	
Torriana (RN)		In loc. Montebello, a sinistra prima del centro abitato.	
Verucchio (RN)	 	In via Martiri nel parco P. Dasi, area sosta camper anche ad uso parcheggio auto, illuminato, raccolta differenziata, acqua, pozzetto scomodo, paese incantevole.	N 43.982116 E 12.420283
Veruccio (RN)		In via Martiri, a sinistra dopo il Comune, nel parco Oasi.	
Veruccio (RN)		In parking di Piazza Battaglini.	
Viserba (RN)		C/o parco 'Italia in Miniatura', in ampio e ben tenuto parcheggio, a pagamento, tel. 0541732004, fax 0541732203; sosta consentita dalle 8 alle 24 (sosta notturna non consentita).	