

























































































AREE SOSTA IN : FRIULI V.G.


























Località	Tipo	Informazioni sull'area	Coordinate GPS
Fogliano (GO)		Nel Parco Rurale Altire di Polazzo, via Fornaci 1/a, camper stop € 10,33, apertura annuale, tel. 330 936836.	N 45.86432 E 13.48770
Gorizia (GO)		Nel parcheggio del parco Piuma-Isonzo all'uscita della città per via XX Settembre, superato il ponte sul fiume a destra, con la pesa pubblica.	
Gorizia (GO)	 	In Viale Virgilio: subito dopo il ponte IX Agosto di ingresso alla città, prendere la prima a sinistra, proseguire dritto per 900 mt., e dopo il semaforo, dritto per altri 300 mt a sinistra; gratuito.	N 45.94573 E 13.61622
Gorizia (GO)		In via Bombi, vicino al centro.	
Gorizia (GO)		In via Italcio Brass, presso la sede del Caravan Club Gorizia, tranquillissimo e vicino al centro storico.	
Gorizia (GO)		Nel piazzale davanti al castello. Attraversare la porta con altezza max 310 cm. Dopo 100 metri sulla sinistra. Panoramico. Costo visita castello 3 euro. Ne vale la pena!	
Gradisca d'Isonzo (GO)	 	Comunale, in area alberata in viale Trieste, tra il supermercato LD e la stazione di servizio Shell, carico e scarico comodi e gratuiti, funzionale e comoda per la visita, 3 posti per max 48 h, tel. Comune 0481 99543 – 99629.	
Gradisca d'Isonzo (GO)	 	C/o agriturismo "Ai Feudi", via Venuti 11, laterale destra SS 252, c/o Ipercoop, sosta libera da concordare, servizi, ristorante, chiuso durante la vendemmia, tel. 0481 961105.	
Grado (GO)	 	Area di sosta per camper e auto, non ombreggiata, a pagamento (tariffe 2009: € 12 per 24 h, ticket da parchimetro), elettricità, 10 minuti dal centro con comoda ciclabile. Arrivando da Monfalcone, la si vede sulla sinistra poco dopo aver lasciato sulla destra il supermercato Eurospar. Divieto altrove su tutto il territorio Comunale.	
Grado (GO)		Posto riservati ai camper nel nuovo immenso parcheggio Sacca Moreri, tra l'Area Attrezzata e il Palazzetto dello Sport. Fontana per carico, scarico alla vicina area attrezzata.	N 45.67978 E 13.41296
Redipuglia (GO)		Nel parcheggio antistante la stazione ferroviaria di Redipuglia, privo di divieti.	
Redipuglia (GO)		Nei pressi del casello della A4, segnalato, carico e scarico.	
Redipuglia (GO)		Parcheggio del Sacratio Militare.	N 45.85143 E 13.48425
Redipuglia (GO)		In enorme parcheggio davanti alla stazione dei Carabinieri, molto tranquillo e dotato di toilette sempre aperta.	N 45.851016 E 13.485216
Andreis (PN)	 	Area di sosta attrezzata sulla strada per Andreis lungo il fiume. Dotata di wc, lavabi esterni, illuminazione, giochi bimbi, 2 barbecue, tranquillità assoluta. Vastissima area camper con fondo in misto ghiaia/erba. Sempre aperta, a pagamento (tariffa 2008: €	

		3.00 / gg). Possibilità di bagnarsi tranquillamente nel fiume anche per i bambini. Possibilità di carico acqua e scarico con cassetta.	
Aviano (PN)	 	In loc. Piancavallo, 1.250 m slm, segnalato in loco, c/o parcheggio impianti di risalita Tremol1 alle spalle del Palazzetto del Ghiaccio, illuminazione, acqua e scarico solo in estate, WC presso gli impianti di risalita a 50 m, gratuito. Ampi spazi, molto frequentato dai camperisti, negozi e centro a 500 m.	
Barcis (PN)	 	A ridosso del Cimitero, a sinistra per chi proviene dalla Val Cellina prima di entrare in paese. Bellissima area di sosta, soprattutto dalla primavera in poi, con carico/scarico, lavabi, bagni, ed elettricità, a pagamento (tariffa 2008: € 10,00/24 h, solo CS € 3,00). Dispone di sole 20 piazzuole, ma c'è la possibilità di sosta nel parcheggio appena sottostante (a pagamento, tariffa 2009: € 0.50/h).	N 46.190550 E 12.565067
Barcis (PN)		A 500 mt in direzione Claut, a pagamento, area pic-nic; altri PS lungolago.	
Barcis (PN)		A inizio paese tra tennis e cimitero (acqua); o a sud del lago c/o diga.	
Fontanafredda (PN)		In un grandissimo parcheggio illuminato presso la Piscina Comunale.	
Grizzo di Montereale Valcellina (PN)	 	Vicino al campo sportivo, gratuito.	
Maniago (PN)		In via Leonardo da Vinci, nel centro abitato, presso la scuola media	
Monterale Valcellina (PN)		In via dell'Olmo, nei pressi del Palazzo dello Sport	
Piancavallo (PN)	 	Dietro il Palazzo del Ghiaccio e a fianco della seggiovia del Tremol 1 (segnalazioni in loco), in uno spazio pianeggiante, non ombreggiato, con fondo asfaltato, 50 posti; CS gratuito, sosta a pagamento (tariffa 2009-01: € 7.20/notte), allacci elettrici: ci si registra alla vicina pizzeria Edelweiss, si ritira il contrassegno e la chiavetta per aprire le colonnine, e si paga a fine soggiorno. Uscire dalla A28 a Fontanafredda, poi per Aviano e Piancavallo. Il CS, salendo dietro al Palaghiaccio a destra, 50 mt e poi a destra, in ampio piazzale, è agibile solo in assenza di neve.	
Piancavallo (PN)		In P.zale Caduti per la libertà (alla rotonda, a destra 1 km) c/o pista da fondo.	
Pinzano al Tagliamento (PN)		C/o campo sportivo.	
Polcenigo (PN)		Davanti a Chiesetta c/o bivio per sorgenti del Livenza.	
Porcia (PN)		Di fianco alla palestra delle scuole elementari.	
Pordenone (PN)		Nel grande piazzale Marcolin, nei pressi della ferrovia, a est della stazione FS, in direzione Udine, ottimo per la visita la centro storico.	
Pordenone (PN)		Nel grande parcheggio a nord dell'Ospedale Civile (spazi parcheggio di circa 5 metri); o nel Piazzale dell'Ariete. A 200 mt supermercati, bar, panetteria.	
Pordenone (PN)	 	Sulla SS 13 'Pontebbana', adiacente al distributore Agip e di fronte alla concessionaria Fiat. A pagamento (tariffe 2008: 3 Euro/48h. Gettoni acquistabili solo presso la stazione Agip).	N 45.97232 E 12.64388
San Cassiano (PN)	 	Tra San Cassiano e Brugnera, presso Villa Varda, è stato	

		realizzato - oltre al parcheggio auto già esistente - un altro grande parcheggio con CS e illuminazione notturna. Nello e Alex 25/05/2008	
Spilimbergo (PN)		Comunale, in via Udine 3, a 250 mt dal centro storico, sulla strada che porta verso Gemona, segnalata, 12 posti, illuminata, allaccio elettrico, tutto completamente gratuito.	N 46.108283 E 12.90535
Tezze (PN)		C/o Cantina Sociale, in parking a disposizione della sosta dei camper.	
Tramonti di Sotto (PN)		In area pic-nic sul fiume Meduna (segnale giallo), con sosta notturna vietata, ma nelle vicinanze c'è l'omonimo campeggio con tariffe da area di sosta.	
Vivaro (PN)		C/o agriturismo "Gelindo dei Magredi", vicolo Centrico, 30 posti a pagamento, acqua, tel. 0427 797037.	
Basovizza (TS)		In parking c/o 'Foiba di Basovizza', a 2 km da confine sloveno (Pesek).	N 45.634561 E 13.864136
Borgo Grotta Gigante (TS)		C/o parking n° 1 delle Grotte, gratuito.	
Grignano (TS)		Parcheggio gratuito presso il porticciolo turistico a ridosso del Parco di Miramare. Da Sistiana seguire la SS14, appena prima della galleria, si trova sulla destra il cartello per Grignano mare. Ottima base per la visita al castello di Miramare e di Trieste. Infatti c/o il porticciolo c'è la fermata del bus per Trieste. Biglietteria c/o il porto.	N 45.707472 E 13.713969
Miramare (TS)		Area di parcheggio, con circa sei posti, nei pressi del castello Miramare di Trieste, ottimo per la sosta diurna e molto tranquillo anche di notte. Tariffe Agosto 2008: sosta notturna (20:00 - 08:00) gratuita; dalle 08,00 in poi: € 3 le prime 2 ore, poi € 3 per ogni ora aggiuntiva.	N 45.701128 E 13.722167
Muggia (TS)		Loc. Rio Ospio, c/o molo Balotta, non custodito, da Trieste verso il 'Lazzaretto vecchio'.	N 45.598244 E 13.782256
Muggia (TS)		C/o Centro Vacanze, strada per i Laghetti 1, tel. 040 231711.	N 45.587456 E 13.803903
Opicina (TS)		C/o Casamobil Rimorchi, via Carsia 51, SS 202, tel. 040 211610	N 45.68911 E 13.77276
S.Giovanni al Timavo (TS)		In parcheggio sterrato immerso nel bosco, vicino alle Bocche del Timavo.	N 45.78877 E 13.58955
Sistiana (TS)		A sinistra alla fine della discesa che porta al porticciolo, in radura tra alberi.	N 45.771044 E 13.631367
Trieste (TS)		Comunale, gratuita per max 72 ore, in via Von Bruck, sotto la super-strada, entrata all'incrocio con via San Marco. Dell'Adria ClubItalia-GruppoCamper (e-mail adriacub.italia@virgilio.it) 50 posti, in parte coperti, camper service all'esterno, bus per il centro.	N 45.637094 E 13.769106
Trieste (TS)		In via Ottaviano Augusto, a pagamento.	N 45.64623 E 13.75682
Trieste (TS)		C/o porto turistico (bus per il centro).	
Trieste (TS)		In parking panoramico sul Colle S. Giusto.	N 45.646683 E 13.771931
Trieste (TS)		Ci sono varie e comode zone di parcheggio a ridosso del porto, a partire dalla zona più centrale e proseguendo. La zona più centrale, rossa, costa a parcheggio € 1,40/h; quella gialla € 1,00	

		€/h; quella verde, con una persona che riscuote, 0,80 € l'ora. Non sono a pagamento dalle 20 alle 8 e la domenica.	
Trieste (TS)		Per visitare il castello di Miramare c'è un parcheggio a pagamento, utilizzabile gratuitamente per la sosta serale e notturna. Poco prima del parcheggio, a ridosso del muro sulla destra, qualche posto utilizzabile anche di giorno.	
Trieste (TS) Piazzale 11 settembre 2001		Punto sosta gratuito nel parcheggio antistante il porticciolo di Barcola (posto lungo Viale Miramare, dalla stazione verso il castello di Miramare). L'ultima fila di piazzole antistante il porticciolo è adatta a furgoni e camper (20 piazzole circa). Nei week end è talvolta rumorosa di notte. Di giorno il parcheggio è generalmente affollato, dopo le 6 di sera vi sono invece spazi liberi.	N 45.682500 E 13.751389
Trieste (TS)	 	In via del Pane Bianco 16, illuminata, circa 50 posti camper, comodo bus per il centro a 100 mt., agevole CS, elettricità (a pagamento), posizione tranquillissima, a pagamento - tel. 335 8032580. L'accesso è reso difficile dalle stradine strettissime, soprattutto per mezzi con sbalzo notevole.	N 45.62515 E 13.787294
Ampezzo (UD)	 	Nei pressi del centro sportivo, prima del paese arrivando da Tolmezzo. Acqua, scarico, luce, sosta gratuita in 6 posti molto ampi che diventano 12 disponendo i camper diversamente. L'area è gestita da società di Ampezzo, il costo (non segnalato). Passa incaricato la sera lasciando regolare ricevuta.	N 46.41128 E 12.80092
Aquileia (UD)	 	Nel parcheggio di via Grandi, all'uscita dall'abitato verso Grado a destra, visibile dalla SS 352, ben segnalata, a 5 minuti dal centro, illuminata, servizi igienici - anche per disabili, a pagamento (tariffe 2008 : € 8/0-24, quindi se si arriva alle 23 si paga per 1 ora, e poi di nuovo per le 24 h successive; stesso importo per il solo carico/scarico - Ticket acquistabile da distributore automatico in loco). Prossima al centro e agli scavi archeologici. In tutti gli altri parcheggi è vietato il pernottamento.	N 45.765783 E 13.369683
Aquileia (UD)	 	C/o agriturismo "Cà Ospitale", loc. Beligna 107, 15 posti a pagamento, elettricità, servizi, apertura 1/4-31/10.	
Bordano (UD)		In loc. Interneppo, in zona bellissima sul lago di Cavazzo, ideale per la famiglia, con ampi spazi aperti. A pagamento.	
Cividale del Friuli (UD)	 	L'area si trova a Cividale del Friuli in via delle Mura (Borgo Brossana), ben segnalata sulla direttrice Udine-confine Slovenia. Oltre al CS e rifornimento acqua, vi sono quattro stalli (piuttosto piccoli, però) riservati al parcheggio dei camper per un massimo di 72 ore. Dista 250 metri, a piedi, da piazzetta S.Biagio e Tempietto Longobardo e 500 metri dal centro della cittadina.	
Cividale Del Friuli (UD)	 	Comunale, gratuita, ben segnalata, tranquilla, a meno di cinque minuti a piedi dal centro storico. Quattro posti riservati esclusivamente alla sosta camper. Possibilità per alcuni mezzi in più. Pozzetto scarico, presa acqua. Sosta max 72 ore.	
Collina (UD)		Comunale.	
Corno di Rosazzo (UD) Via dei Pini	 	L'area è stata inaugurata 15 gg fa, dista 1 km dal centro del paese, ha carico e scarico ma non l'elettricità, è gratuita. E' situata in fondo alla strada ed è di fianco alla sede della Protezione Civile.	
Dignano (UD)		C/o impianti sportivi, con grandi spazi e tettoie.	
Forni Avoltri (UD)		In loc. Piani di Luzza, sulla strada per Sappada (BL), prima della salita a sinistra presso il Ristorante 'Al Biathlon', ideale per passeggiate e MTB in estate, in inverno pista da fondo; gratuito; tel. 0433 72158	

Forni di Sopra (UD)	 	Dal paese verso il Passo della Mauria, sulla destra, sotto la funivia del Varmost, tra l'abitato e l'area degli impianti sportivi, in loc. Santa Viela; pianeggiante, asfaltata, circa 30 posti camper d'estate ed in misura ridotta nei mesi invernali (a causa della neve e della necessità di parcheggio impianti di risalita); delimitata con segnaletica orizzontale e verticale, a pagamento, con sosta regolamentata da un tempo massimo di permanenza; l'area di scarico rimane ad uso esclusivo dei mezzi regolarmente parcheggiati, ed solo in orari prestabiliti.	N 46.42582 E 12.56930
Fusine Laghi (UD)		Da Tarvisio, seguire le indicazioni per Fusine e poi per il Lago Superiore, sosta gratuita. Rispettare in modo rigoroso la natura del luogo.	N 46.47345 E 13.67036
Gemona (UD)		Nella parte bassa della città: imboccare la strada di fronte alla stazione, grande area sterrata in piano prima del centro commerciale.	
Gemona del Friuli (UD) Piazzale Mons. Battista Monai		Area adibita a parcheggio libero, illuminata con posti macchina in piano. Situata lungo via Dante Alighieri, praticamente in centro.	N 46.276515 E 13.136923
Gonars (UD)	 	C/o area di servizio OMV, SS252.	
Lago di Cavazzo (UD)		Due ampie aree attrezzate in loc. "Alessio" e sulla sponda opposta del lago, detto anche "dei 3 Comuni".	
Latisana (UD)	 	In via Gasperi, dietro la stazione dei Carabinieri, c/o COOP, segnalata, illuminata.	
Lignano Sabbiadoro (UD)	 	Nella zona del parco dei divertimenti c'è il pozzetto per carico-scarico gratuito, sosta nel parcheggio dell'Acquafun; la sosta è consentita anche nel parcheggio del Palazzetto dello Sport, accanto al Luna Park, non molto vicino alla spiaggia, ma comodo, gratuito e illuminato.	
Lusevera (UD)	 	In fraz. Vedronza, c/o impianti sportivi, a 500 mt dal centro abitato, 40 posti, gratuito, elettricità, tel. Comune 0432 787032.	
Lusevera (UD)	 	In fraz. Villanova delle Grotte - loc. Terminal, c/o ristorante, 20 posti, gratuito, tel. Comune 0432 787032.	
Lusevera (UD)	 	In loc. Pian dei Ciclamini, c/o trattoria 'Ai Ciclamini', 5-6 posti, gratuito, tel. 0432 787084.	
Lusevera (UD)		C/o trattoria "Alle Sorgenti", via Musi 1, tel. 0432 787096, chiusa il mercoledì.	
Malborghetto (UD)		C/o ristorante 'Rio Argento', SS Pontebbana, 1 km dopo il paese verso Tarvisio, 5 posti (prenotarsi telefonicamente), chiuso martedì, da Marzo a Novembre, parco giochi, tel. 0428 60038/660446.	
Manzano (UD)		In loc. Cleis, su SS 56 Gorizia-Trieste; PS sulla Provinciale.	
Manzano (UD)		Manzano-Cividale, fronte a distributore AGIP, 200 mt di sterrato, c/o coop. Europa1.	
Marano (UD)		Entrando in paese superare il Comune sulla destra, poi prima strada a destra e infine seconda strada a sinistra, gratuito.	
Oleis di Manzano (UD)		In Piazzetta Francesco Braida. Il paese di Oleis si trova sulla SP 19 a 4 km da Manzano e 9 km da Cividale del Friuli. A circa 3 km lungo la SP 109 si trova l'Abbazia di Rosazzo.	N 46.01634 E 13.39328
Oleis di Marzano (UD)		C/o Cooperativa Europa1, su SP Manzano-Cividale, a 200mt da AGIP.	

Osais (UD)		C/o cimitero (acqua) e trattoria; altro PS c/o centro sportivo "Fuina".	
Ovaro (UD)		C/o camping "Spin", via Vidrino di Chialina, loc. Spin, aperto dal 15/6 al 15/9, tel. 0433 67222, € 2,58 per mezzi di passaggio.	
Pagnacco (UD)		In piazza del mercato, non agibile il martedì mattina.	
Palazzolo dello Stella (UD)		In fondo a via Roma, prima della passerella pedonale, e a fianco del porto turistico, tranquillo, ben illuminato, ampio spazio anche per mezzi di dimensioni rilevanti, nessun disturbo da veicoli di passaggio.	N 45.80379 E 13.07476
Palmanova (UD)		In parcheggio molto ampio all'interno dei bastioni, sulla sinistra della Porta Cividale (all'interno) ma questa porta ha un limite in altezza di 3,10 m, per cui meglio entrare da Porta Aquileia (a sud) e raggiungere dal centro quest'altra porta (a est). Il parcheggio è molto tranquillo e gratuito. A pochi passi dal centro.	
Passariano (UD)		In parking esterno a Villa Manin (Comune di Codroipo).	N 45.946816 E 13.008433
Pesaris (UD)		In paese.	
Pinzano al Tagliamento(UD)		Tra asilo e bocciodromo.	
Pradamano (UD)		C/o agriturismo "Frasca dai Spadons", via Divisione Julia 12, 4 posti gratuiti per i clienti del ristorante, preavvisare, tel. 0432 670196.	
Prato Carnico (UD)		In parking a ingresso paese.	
Precenicco (UD)		In parking contiguo alla banchina sul fiume Stella.	
Pulfero (UD)	 	C/o agriturismo "Il Tiglio", loc. Podpolizza, 5 € a persona, illuminazione, elettricità (2.5 €), servizi, tel. 333 2849837 - 3382414544	N 46.17507 E 13.47942
Ravaschetto (UD)	 	In via Valcalda, all'inizio della discesa sulla sinistra. Funivia e centro del paese a 300 mt.	
Rivignano (UD)		In parking della grande piazza / via centrale	
S. Daniele del Friuli (UD)	 	Area attrezzata in via Udine, nei parcheggi degli impianti sportivi, sosta, carico e scarico gratuiti, segnalata e illuminata.	N 46.15675 E 13.0139
Sauris (UD)	 	I gestori del prosciuttificio di Sauris di sotto hanno messo a disposizione dei camperisti un parcheggio con corrente e acqua gratis, nonché bagni con docce calde giorno e notte, anche fuori stagione.	N 46.4677 E 12.70766
Sutrio (UD)	 	Arrivando da Tolmezzo sulla SS 52bis che porta in Austria, sulla sinistra prima di entrare a Sutrio c'è una stazione di servizio Tamoil, nel parcheggio della quale si trova il CS. E' vicino al market e al paese. A fianco del CS un cartello indica i prezzi dei vari servizi (carico, scarico) da conferire al distributore o al bar.	
Taipana (UD)		In parcheggio pianeggiante, max 10 posti, in centro al paese, presso il rifugio speleologico gestito da CRC-Seppenhofer; possibilità di rifornirsi di acqua quando il rifugio è aperto	
Taipana (UD)		C/o agriturismo "Coop. Campo di Bonis", in località Campo di Bonis, tel. 0432 788136.	N 46.2571 E 13.3681
Tarcento (UD) Via Sotto Colle Verzan		In via Sotto Colle Verzan, c/o Palazzetto dello Sport, sulla riva destra del fiume, max 72 ore, gratuita, tranquilla, in splendida	N 46.21475 E 13.225133

		posizione: dal centro paese, seguire le indicazioni le quali ci sono, ma non sono molto visibili. Evitare assolutamente forme di campeggio libero.	
Tarvisio (UD)		In Via A. Diaz, a inizio abitato provenendo da Udine, indicazioni per parcheggio 3, c/o impianti di risalita, illuminazione, servizi. Vicina al centro, in zona tranquilla e spaziosa. A pagamento (€ 0,60/ora). Acqua e scarico. Uscita Tarvisio Sud.	
Timau (UD)		In loc. Laghetti su strada per Passo Monte Croce Camico (bar market).	
Udine (UD)		In via Chiusaforte dietro l'Ospedale Santa Maria della Misericordia, bus. Area tranquilla, illuminata, con CS agevole, attacco del tubo privo di filettatura, dotarsi di fascette.	N 46.08101 E 13.22332
Udine (UD)		In piazza XXVI c/o stadio; o via Gorizia; o piazza 1° Maggio.	
Udine (UD)		In area autostradale da Gemona a Udine Nord.	
Valbruna (UD)		Circa un km dopo il centro di Valbruna, all'inizio della val Saisera, vi è un parcheggio con camper service (acqua + pozzetto di scarico), a pagamento, dalle 9 alle 19 (tariffa 2008: € 5/gg). Presenza di un bar e di servizi igienici.	N 46,479 E 13,492
Venzone (UD)		In paese, subito dopo il ponte a destra, parcheggio per circa 15/20 camper, silenzioso e tranquillo.	
Villa Vicentina (UD) Via Augusto Tominz 10		In via Duca d'Aosta, di fronte alla Scuola Materna, poco più avanti della chiesa. Chi viene da Gorizia dovrà girare a destra all'altezza della farmacia. Troverà l'area sulla sua destra dopo circa 250 mt. Viceversa chi viene dalla SS. n. 14, dove è stata apposta la relativa cartellonistica, sempre all'altezza della farmacia dovrà girare a sinistra. Il camper service è ampio, di ottimo accesso, munito di apposita copertura sollevabile, illuminato ed attrezzato anche per il carico dell'acqua.	N 45.817500 E 13.393889