








































































## AREE SOSTA : LAZIO














Località	Tipo	Informazioni sull'Area	Coordinate GPS
<b>Alatri (FR)</b>		C/o pizzeria "La Favola", in ampio parking sterrato, gratuito, via Allegra 29, tel. 0775 442656.	
<b>Anagni (FR)</b>		In un parcheggio prima di entrare nel centro storico, alla fine di via Giminiani, dove la strada sembra restringersi, giù 50 m a sinistra (indicato).	
<b>Aquino (FR)</b> <a href="#">Via Cavalieri di Vittorio Veneto</a>		C/o Stazione Carabinieri.	N 41.49578 E 13.70622
<b>Campoli Appennino (FR)</b> <a href="#">Piazza Umberto 1</a>		Il Comune di Campoli Appennino mette a disposizione in ogni periodo dell'anno aree attrezzate presso strutture pubbliche per la sosta di camper e caravan, dove è possibile usufruire di acqua potabile e luce elettrica (si evidenzia che il tutto è gratuito). Il borgo medievale di Campoli Appennino, immerso nel verde del Parco Nazionale Abruzzo, Lazio e Molise ver-sante laziale, è a ragione punto di riferimento e di partenza per la scoperta di questo meraviglioso angolo d'Italia che ci porta a visitare una terra che vanta 800.000 anni di storia. E' possibile acquistare tutto l'anno tartufi freschi direttamente dai cavatori di Campoli Appennino. Web: <a href="#">www.classitaly.it</a> .	N 41.736723 E 13.684704
<b>Campoli Appennino (FR)</b> <a href="#">Via Colle di Sora</a>		Parcheggio nel piazzale antistante il Ristorante Primavera, zona panoramica, ottima visuale sulla Valle del Liri, Val di Comino ed Oasi Naturale Regionale Lago di Posta Fibreno. Porta di ingresso del Parco Nazionale Abruzzo, Lazio e Molise. Punto di Partenza per innumerevoli itinerari turistici (Archeologici, storici, artistici, architettonici, naturalistici). E' possibile acquistare tutto l'anno Tartufi freschi direttamente dai maestri tartufai di Campoli Appennino, nonché prodotti tipici della Valle di Comino e della Ciociaria. Tel. 347 8610970 (Angelo Di Mario) .	
<b>Casamari (FR)</b>		C/o Abbazia, gratuito, con acqua.	
<b>Cassino (FR)</b>		'Parking Europa' in via Avignone 5, 800 mt dal centro, in zona molto periferica ma ben segnalata, a pagamento (camper con due persone € 9.50, persone supplementari € 1 cad., bambini da 3 a 10 anni 0.50 centesimi, Camper Service con sosta € 2.50, senza sosta € 5, carico acqua € 2.00, attacco luce € 3.00), recintata, custodita; dalla stazione FFSS immettersi sulla superstrada in direzione A1, a 250 mt uscita per via Agnone; è a ridosso della stazione ferroviaria, non adatta a chi cerca la tranquillità; area pic-nic, parco giochi, servizi, tel. 0776 22059.	N 41.48286 E 13.83750
<b>Cassino (FR)</b>		In Piazza De Gasperi, c/o Municipio, a pagamento.	N 41.49243 E 13.82995
<b>Castro dei Volsci (FR)</b>		C/o Ristorante 'Re Artù' in via Fosso 35, loc. S.Sosio; acqua.	
<b>Ceccano (FR)</b>		In via Via G. Matteotti, vicinissimo al centro della città, in ampio parcheggio, tranquillo anche per la notte, CS comodo, ben segnalato e gratuito.	N 41.56870 E 13.32570

<b>Certosa di Trisulti (FR)</b>		C/o la Certosa, ottimo punto sosta (e acqua minerale nella vicina fontanella) a 800 m. in mezzo ai boschi con possibilità di escursioni a tutti i livelli.	N 41.78032 E 13.39627
<b>Civitavecchia di Arpino (FR)</b>	 	C/o Ozium Camping, sosta gratuita diurna, a pagamento se si sosta di notte. Si raggiunge da Arpino, qualche strettoia, ma si passa. Oppure da Sora o da Isola del Liri senza attraversare Arpino. Adiacente all'Acropoli di Arpino con Mura Ciclopiche e Porta Ogivale e Torre detta di Cicerone molto belle e interes-santi. A circa 3 Km. Arpino città natale di Cicerone e tessuto urbano risalente a epoca preromana. Tel. 0776849601 - 0776848581, Fax 0776850415, Cell. 3395866376, e-mail info@oziumcamping.it-	
<b>Esperia (FR)</b>		Nel parking tra i ruderi del castello e il Santuario della Madonna delle Grazie, tranquillo (acqua): vi si sale per una stradina asfaltata e ripida, seguendo le indicazioni per il campo sportivo.	
<b>Ferentino (FR)</b>		C/o ingresso centro storico (mura nord).	
<b>Ferentino (FR)</b>	 	Parcheggio per circa 30 camper, recintato, con possibilità di rifornimento acqua, scarico wc nautico o a cassetta, servizio bar, ristorante, c/o Villa Adriana, Via Casilina Km. 73,200, 03013 Ferentino (FR) , tel. 0775 246635 - 338 1475484 - 329 2982480 (Adriana o Valentina) .	
<b>Fiuggi (FR)</b>	 	In via delle Felci, segnalata, gestita dal camping adiacente, a pagamento (tariffa 2009: € 10/24 h), illuminazione.	N 41.78380 E 13.22530
<b>Fiuggi (FR)</b> <a href="#">Piazza Martiri di Nassirya</a>		Adiacente al bar della stazione, in un parcheggio di una ex-stazione attualmente usato come capolinea dei bus, tranquillo illuminato, vicino una fontana pubblica e ai bagni, gratuito, comodo per il centro, nei pressi parco giochi per bimbi.	N 41.79110 E 13.22334
<b>Frosinone (FR)</b>		C/o stazione di servizio Canarino, via Monti Lepini 112 (appena usciti dall'autostrada, è la prima a destra verso il centro), disponibile per sosta notturna e rifornimento idrico.	
<b>Frosinone (FR)</b> <a href="#">Piazzale Vienna</a>		Molti parcheggi, senza problemi.	N 41.64500 E 13.33264
<b>Grotte di Castro (FR)</b>		In località Borghetto.	
<b>Pastena (FR)</b>		C/o ingresso grotte (affollato di giorno).	
<b>Picinisco (FR)</b>		In area a Prati di Mezzo (Parco d'Abruzzo).	
<b>Pico (FR)</b>		C/o agriturismo 'Vammartino', SS 82 in direzione Itri, un chilometro prima del paese.	
<b>S. Giovanni Incarico (FR)</b>		In via Civita, nella natura della riserva naturale del lago di S. G. Incarico, c/o pizzeria "Punto Lago", con carico acqua, pesca e tranquillità, a pagamento (tariffa 2009: € 15/notte).	N 41.51576 E 13.55537
<b>Settefrati (FR)</b>		In area campeggio natura (versante laziale del Parco d'Abruzzo)	
<b>Strangolagalli (FR)</b>	 	Comunale, gratuita, in via Roma, illuminata, tel. Comune 0775 978204.	N 41.6018 E 13.4916
<b>Borgo Faiti (LT)</b>	 	Area di sosta c/o il Museo di Piana delle Orme, da non perde-re. I posti riservati ai camper sono circa 25, inoltre l'area è do-tata di acqua e pozzetto di scarico, non c'è allacciamento elet-trico e se si arriva in serata è possibile pernottare (chiedere autorizzazione in biglietteria, se aperta).	N 41.44409 E 12.98482
















<b>Fondi (LT)</b>		Adiacente all'ex Pretura, illuminato, tranquillo, gratuito.	
<b>Fondi (LT)</b>		Sulla Via Flacca, provenendo da Sud prendere uscita Terracina Sud, prima del tunnel del Monte Giove. Seguire le indicazioni, è posizionata alle spalle del Ristorante Il Pomodoro. Carico e scarico, ombreggiata, a pagamento.	
<b>Formia (LT)</b>		Sul lungomare.	
<b>Formia (LT)</b> <i>Via Amerigo Vespucci</i>		Ottimo parcheggio asfaltato, molto grande ed a pochi passi dal centro. Chiuso con cancello, apertura ore 7 e chiusura ore 21, con accesso pedonale aperto durante la notte.	N 41.253500 E 13.608378
<b>Fossanova (LT)</b>		C/o Abbazia; acqua. Ottimo punto sosta, sicuro e molto bella l'abbazia e tutto il complesso di chiostro e cappelle.	
<b>Gaeta (LT)</b>		Nella Piazza del Mercato e della stazione, situata nel centro città, a circa 500 mt. dal lungomare. Fornita di sola postazione di carico. Piazzale in parte a pagamento e in parte gratuito. Non custodito, ma tranquilla per trascorrere la notte (non consentito il mercoledì per mercato).	
<b>Gaeta (LT)</b> <i>Via Munazio Planco</i>		In direzione della 'montagna spaccata', nel vecchio parcheggio Nato, a pagamento da 1/5 a 30/9 (€ 1/h)	N 41.21198 E 13.57275
<b>Gaeta (LT)</b> <i>Via Martina di Serapo</i>		Sul Lungomare, nei mesi estivi a pagamento	N 41.2191 E 13.55866
<b>Gaeta (LT)</b> <i>Via Flacca</i>		Area Playa Colorada, Via Flacca Km. 21,657, recintata, munita di piazzole con elettricità, servizi igienici, docce calde, bar e discesa a mare, a pagamento (tariffe 2009: 20 €/gg - 25 € in luglio e agosto - per camper con 2 persone, 3 € ogni persona in più).	N 41.22794 E 13.50282
<b>Itri (LT)</b>		Nel parking del Santuario della Madonna della Civita.	
<b>Latina (LT)</b>		C/o stazione di servizio Esso di Dibrata Alessandro sulla SS 148 Pontina, al Km 74.300, circa 20 posti camper.	
<b>Lido di Latina (LT)</b>		"Santini Agostino", via Lungomare 54, c/o Ristorante Pizzeria 'Alta Marea', piazzole delimitate ed ombreggiate su prato, allaccio elettrico, docce gratuite, lavelli per stoviglie e biancheria, pozzetto di scarico, rifornimento idrico, in parte riservata per i possessori di cani.	
<b>Maranola (LT)</b>		In ampio parking a fine abitato, sulla strada che sale verso il Redentore.	
<b>Minturno (LT)</b>		In località Marina di Minturno, via Recillo, a 50 m dal mare, in area recintata, illuminata, carico acqua, allaccio elettrico, gradita prenotazione. Per info Francesco, tel. 338 9030755 .	N 41.24757 E 13.72663
<b>Monte San Biagio (LT)</b>		Di fronte alla stazione FS, in ampio parcheggio con annesso bus per il centro, comodo e tranquillo, bar.	
<b>Norma (LT)</b>		In parking alberato, molto tranquillo, in via delle Svolte: chiedere del lavatoio; nei pressi il 'Museo della Cioccolata', imponenti mure megalitiche di Norba, città Latina del IV secolo a.C., il Museo civico con strumentazione virtuale.	
<b>Pontinia (LT)</b>		C/o agriturismo "Pegaso Club Centro Agrituristici Pontino", via Casanello, tel. e fax 0773 850337, 20 posti a pagamento su prato e terra battuta, illuminazione, elettricità, preavviso 1 settimana.	
<b>S.Felice Circeo (LT)</b>		Sosta camper 'La Rosa dei Venti', viale Europa 9/A, a 50 metri dalla spiaggia libera, parzialmente ombreggiata, pianeggiante, stagionale, custodita, elettricità, a pagamento, comodo CS, si consiglia la prenotazione, tel. 338 2229085.	


























<b>S.Felice Circeo (LT)</b>		'Circeo Camper', viale Europa 1, di fronte allo stabilimento bal-neare 'Lido Circeo Darsena', a pagamento, apertura Aprile-Ottobre, elettricità, docce (a pagamento, circa € 25), illuminazione, ombreggiata, sorvegliata, tel. 338 5951858.	N 41.399433 E 13.180550
<b>S.Felice Circeo (LT)</b> <b>Piazza Italo Germini</b>		Comunale, centrale, vicino al parco giochi, nello spazio verde a fianco della piazza (nella quale vige il divieto), immersa nella pineta, a pagamento (tariffa 2008: € 10 / 24 h), servizio navetta gratuito per la spiaggia.	
<b>Sabaudia (LT)</b>		Adiacente alla caserma Piave, dal lungomare all'altezza dell'Hotel Oasi verso la città, subito dopo il ponte a sinistra, a pagamento con biglietti tipo gratta-e-vinci da acquistare in centro.	N 41.29749 E 13.01864
<b>Sabaudia (LT)</b>		C/o caserma dei Carabinieri e scuola di canottaggio.	
<b>Sabaudia (LT)</b>		Sul lunghissimo lungomare, € 2,50/h per la sosta nelle strisce blu; spiaggia di sabbia finissima, mare pulito ma torbido, fonda-le sabbioso bassissimo. Bar.	
<b>Sermoneta (LT)</b>		C/o parking all'ingresso del paese vicino alle mura antiche, molto panoramico, fondo ghiaioso, illuminato.	
<b>Sermoneta Valvisciolo (LT)</b>		C/o parking dell'Abbazia di Valvisciolo, con possibilità di rifornimento acqua, gratuito, non custodito, apertura annuale. Nelle immediate vicinanze Sermoneta, Norma, Ninfa	
<b>Sperlonga (LT)</b>		"Copacabana", tra Sperlonga e Gaeta, percorrendo la strada SS 213 verso Gaeta, dopo la galleria sulla destra, a pagamento, aperta solo nel periodo estivo.	
<b>Terracina (LT)</b>		In loc. Porto Badino, sulla banchina del canale, pochi posti ma tranquilli, a 30 metri bar tavola calda; dalla statale a nord di Terracina al semaforo a sinistra e all'incrocio a sinistra. Prima del ponte svoltare a destra, non ostacolare il lato banchine.	
<b>Terracina (LT)</b>		C/o camping 'Badino', loc. Porto Badino, tel. 0773 764430, agevole CS.	
<b>Terracina (LT) (LT)</b> <b>Via Flavio Gioia</b>		Ampio parcheggio in prossimità porto canale. Cooperativa di pescatori oltre il ponte serve ottimi piatti da asporto.	N 41.28530 E 13.25460
<b>Amatrice (RI)</b>		All'uscita da Amatrice sulla strada per l'Aquila, in via Picente, di fronte al campo sportivo, gratuito, a 300 mt dal centro del paese, vicino al comando forestale; fontana sul lato sinistro del monumento all'Avis.	N 42.62622 E 13.29228
<b>Amatrice (RI)</b>		Sei km dopo Amatrice, in località Retrosi, 200 metri a sinistra dopo l'uscita del paese; a pagamento. La sosta comprende: ampio parcheggio attrezzato, illuminazione, area barbecue, vendita prodotti propri, carico e scarico, lavatoio stoviglie ed indumenti, area giochi per bambini. Si accettano "amici" a 4 zampe, e tende. Attività: escursioni a piedi e in mountain bike, campo da calcetto, piscina. Tel e fax: 0746 825071.	
<b>Antrodoco (RI)</b>		Via Lungovelino, nel Centro Storico, gratuita.	
<b>Antrodoco (RI)</b>		Segnalata, vicino al Palazzetto dello Sport. Tranquilla, gratuita a due passi dal centro.	
<b>Bocchignano (RI)</b>		Nei pressi dell'abitato, a destra verso l'arco d'ingresso, illuminata.	N 42.25517 E 12.70103
<b>Borgo S.Pietro (RI)</b>		In loc. Lago del Salto, fraz. Petrella di Sotto: lungolago attrezzato.	N 42.27133 E 13.06189
<b>Borgorose (RI)</b>		In area comunale.	

<b>Casaprota (RI)</b>		Piccolo parcheggio non riservato ai camper, 5/6 posti max, situato alle porte del paese. Nessun servizio.	
<b>Castel di Tora (RI)</b>	 	In via Turanense, loc. Bivio tra Castel Di Tora e Monte Antuni, dove si trova il Palazzo dei Principi del Drago, all'interno della Riserva Naturale Monte Navegna e Cervia, in riva al Lago Tu-rano; comunale, illuminata, 15 posti, a pagamento (tariffa 2008: € 5 sosta ed elettricità), servizi, elettricità, tel. 0765 716313 - 0765 716363, fax 0765 716266.	N 42.21374 E 12.96953
<b>Colle di Tora (RI)</b>	 	Parcheggio a pagamento, in via M. Letizia Giuliani, località "spiaggette". In riva al lago, 13 piazzole, carico acqua, scarico dalle 8.30 alle 9.00.	N 42.20894 E 12.95005
<b>Colle di Tora (RI)</b>	 	A 200 metri dal lago, a pagamento in estate, tranquillo, posti assegnati 15, senza elettricità, carico acqua, per lo scarico la mattina viene un addetto del comune. Arrivati al paese svoltare per il ristorante "il Pescatore" e proseguire lungo la discesa, il parcheggio è alla fine della strada.	
<b>Farfa (RI)</b>	 	Nel parcheggio situato di fronte all'entrata dell'Abbazia di San-ta Maria, fornito di carico acqua e pozzetto di scarico auto-pulente gratuiti, illuminato, comodo anche per il borgo di Farfa.	N 42.22161 E 12.71564
<b>Fiumata (RI)</b>		Ampio parcheggio a fianco della strada provinciale vicino al di-tributore. Asfaltato, illuminato, pianeggiante, gratuito. Possibi-le il rifornimento di acqua.	N 42.25017 E 13.09578
<b>Leonessa (RI)</b>		Adiacente al centro storico, illuminata.	
<b>Leonessa (RI)</b>		In parking ad Ovest della città sotto il paese, alberato, gratuito (acqua).	
<b>Montenero Sabino (RI)</b>	 	C/o agriturismo "Circolo di Campagna Wigwam Le Streghe di Montenero", loc. Scrocco, tel. 0765 324146, sosta per 6 mezzi su prato, a pagamento, servizi, max 48h, preavviso 1h.	N 42.28078 E 12.81117
<b>Montopoli (RI)</b>		In loc. Bocchignano, fuori dal centro abitato, illuminata, tranquilla.	
<b>Montopoli (RI)</b>	 	Nel parking c/o Porta Urbica, in apposito settore, illuminata.	N 42.24475 E 12.69053
<b>Poggio Bustone (RI)</b>		C/o convento S.Francesco; acqua.	
<b>Rieti (RI)</b>	 	In via Fonte Cottorella, 10 posti, a 100 mt dal centro storico.	N 42.39537 E 12.86452
<b>Rieti (RI)</b>		In largo Valerio De Santis, non lontano da via Fonte Cottorella, spazioso, giochi per bimbi, comodo per il centro.	N 42.39663 E 12.86269
<b>Rieti (RI)</b>	 	C/o Fina in via Nenni, tra Porta d'Arce e cimitero, 4 posti, area pic-nic, elettricità a gettoni.	
<b>Rieti (RI)</b>		C/o Campo Boario; o c/o Santuario La Foresta.	
<b>Rieti (RI)</b> SS 578 - via Salaria	 	C/o distributore Agip, sulla Salaria in direzione L'Aquila, a 100 metri dal centro.	
<b>Stimigliano (RI)</b> Via Garibaldi		Largo Ulisse Valenti. Ampio spazio con fondo in ghiaia, illuminato, pianeggiante, gratuito, in zona tranquilla ed in prossimità del centro storico.	N 42.30078 E 12.56464
<b>Terminillo (RI)</b>		A quota 1600 mt. slm, tranquillo, a 300 m. dal centro del pae- se, acqua, gratuito.	
<b>Torricella in Sabina (RI)</b>		Via G. Marconi. Parcheggio panoramico, pavimentato, pianeggiante, illuminato,gratuito. Possibilità di rifornimento acqua.	N 42.26250 E 12.87236
















<b>Albano Laziale (RM)</b>		In piazza Guerrucci - via Riccardo Lombardi, c/o Posta e campo sportivo, in ampio parking gratuito, illuminato ma non molto segnalato (50 minuti di treno per Roma, corse ogni ora circa).	N 41.73186 E 12.65266
<b>Allumiere (RM)</b> <b>Via Farnesiana</b>		Presso l'agriturismo Tenuta Farnesiana in Via Farnesiana. Il sito è accessibile da Via Aurelia km 84.100 seguendo le indicazioni per il Borgo della Farnesiana. L'area di sosta è non attrezzata, gratuita e ci sono all'incirca venti posti e molto spazio immerso nella natura.	N 42.197002 E 11.878902
<b>Anguillara Sabazia (RM)</b>		Nel 'Play Park', parco divertimenti con piscina, minigolf e zona barbecue sul lago di Bracciano, zona Vigna di Valle, 30 Km a Nord di Roma, tra Cassia ed Aurelia, tel. 3394979599, apertura annuale, elettricità, a pagamento.	
<b>Anguillara Sabazia (RM)</b>		C/o Camping Vigna di Valle, direttamente sul lago di Bracciano. Con piccolo parco giochi per i bimbi, possibilità di passeggiate sul lungolago. Tel. 06 9968645	N 42.081256 E 12.237321
<b>Ariccia (RM)</b>		Nel parcheggio del Cimitero, gratuito.	
<b>Bracciano (RM)</b>		C/o camping 'Azzurro', via Settevene Palo, tel. 06 99805050, camper stop € 15 (escluso Luglio-Agosto), elettricità € 2.50, aperto 1/4-30/9.	
<b>Canale Monterano (RM)</b>		C/o maneggio da Caino, nei pressi della Riserva Naturale di Monterano, SP Braccianese-Claudia Km 34, tel. 06 9964137 - 330 836637, servizi, area pic-nic, barbecue.	
<b>Castel Gandolfo (RM)</b>		C/o parcheggio del campo sportivo e della scuola media comunale, con agevole camper service, in via Fontana Vecchia. Il luogo può essere utilizzato anche per la sosta notturna, è calmo e defilato dalle vie di comunicazione, a circa un chilometro dal centro storico (45 minuti di treno per Roma, corse ogni ora circa).	N 41.744075 E 12.645858
<b>Castel Gandolfo (RM)</b>		Dal G.R.A. uscita 23 fuori Roma, in direzione Castel Gandolfo Lago. L'area è in riva al lago, proprio sotto al palazzo Vaticano, scendendo da Castelgandolfo verso il lago di Albano in fondo alla strada si gira a destra costeggiando il lago. Spiaggia privata, ristorante, pizzeria. Al centro del Parco dei Castelli Romani. Si possono svolgere diverse attività acquatiche sportive, quali canoa, nuoto, jogging, bici, ecc. e anche ottime passeggiate nel bosco. A 800 mt. si trova la stazione ferroviaria di collegamento a Roma. 15 piazzole fornite di acqua ed elettricità, scarico poco distante, a pagamento, apertura annuale, buona cucina e cordialità; tel. 06 9361400.	
<b>Castel Gandolfo (RM)</b>		Nuova area di sosta sul bordo del Lago Albano, a pochi metri dall'acqua, presso la galleria, segnalata, a pagamento (tariffe 2009: € 10/24 h). Ad un km c'è un bel trenino per Roma. Posto tranquillo e sicuro, escluso appena un po' il sabato e la domenica.	
<b>Castel Madama (RM)</b>		C/o Empolum Sporting Club, via Empolitana Km 6+800, acqua (e camper service poco lontano), uscita 'Castel Madama' della A24 Roma-L'Aquila.	
<b>Cerveteri (RM)</b>		"Approdo Etrusco", in via Furbara Sasso km. 4,100, 30 posti, acqua, elettricità, informazioni turistiche, a pagamento (€ 8.00 /24 h, solo scarico € 2.00), tel. 339 6987645 - 339 2766949 - 3393944026, fax 06 99079126. Adatta ai bambini per la presenza di qualche animale (struzzi, pappagalli, gazzie, conigli, ecc.), e con laghetto di pesca sportiva. Ristorante annesso.	
<b>Cerveteri (RM)</b> <b>Via della Necropoli</b>		Esistono due posti dove poter sostare per la notte. Uno è il parcheggio di fronte all'entrata della necropoli, un grande	




































		spiazzo in terra battuta, molto tranquillo e isolato, l'altro è all'imbocco della strada dove si trovano anche dei tavolini per il pic-nic, sempre molto tranquillo. In poche parole si dorme tra le tombe Etrusche!	
<b>Ciampino (RM)</b> via Doganale 1		Area di sosta a 22 minuti di treno dalla stazione Termini (stazione centrale di Roma), con stazione ferroviaria confinante con l'area stessa. Parcheggio su prato, carico e scarico, acqua e allaccio elettrico, a pagamento (tariffa 2008: sosta € 10/24 h, elettricità € 2/24 h).	
<b>Civitavecchia (RM)</b>		"Marina di Civitavecchia", sul lungomare, a pochi metri dall'ingresso principale del porto (Imbarchi Sardegna), dalla spiaggia del "Pirgo", dalla stazione ferroviaria, dalla stazione dei bus per il parco acquatico "AquaFelix"; ideale per la sosta o il pernottamento prima dell'imbarco, ma anche come riferimento per una visita a Roma in treno senza lo stress del traffico Romano; a pagamento, niente servizi.	
<b>Civitavecchia (RM)</b>		All'uscita di Civitavecchia nord, a 200 metri direzione centro, prossima apertura punto sosta per camper. Sosta 24 h con scarico e carico acqua.	
<b>Colleferro (RM)</b>		In viale Europa, c/o piscina comunale (50 minuti di treno per Roma, corse ogni ora circa); dall'uscita del casello autostradale di Colleferro seguire l'apposita segnaletica, oppure seguire direzione Segni.	
<b>Frascati (RM)</b>		In via A. Mancini, parcheggio FFSS, pianeggiante, silenzioso e illuminato. Treno per Roma ogni ora.	
<b>Frascati (RM)</b>		Parcheggio stazione di Frascati, a pagamento, illuminato, tranquillo, adiacente caserma Carabinieri, a cento metri dal centro. Collegamento con il treno: in mezz'ora si arriva alla stazione centrale di Roma.	
<b>Genazzano (RM)</b>		C/o CTE Santo Pietro (Agriturismo e Centro Equestre), in appositi spazi per la sosta di camper e caravan, a 30 Km. da Roma e a 8 da stazione FS e autostrada Roma-Napoli.	
<b>Genzano di Roma (RM)</b>		CS nella stazione di servizio Q8, con possibilità di sosta notturna nel parcheggio adiacente.	
<b>Guidonia Montecelio (RM)</b>		In loc. Collefiorito, c/o centro commerciale, è stato istituito un camper service, con scarico e carico gratuito, con possibilità di parcheggio, diurno e notturno, nelle vicinanze. Questo grazie alla iniziativa dell'Associazione Camperisti di Guidonia.	
<b>Ladispoli (RM)</b>		Area di sosta 'Torre Flavia', a nord di Ladispoli: percorrere via Roma superando i campeggi. Bar e tavola calda nelle vicinanze. In riva al mare con accesso sulla spiaggia, fondo eroso, piscina, pub, a pagamento (tariffe 2008: € 6 giorno, € 6 notte, € 3 per l'elettricità, € 3 per il carico di acqua).	N 41.959167 E 12.051850
<b>Lanuvio (RM)</b> Via Giovanni XXIII		Ampio parcheggio vicino al Cimitero Comunale, a 300 mt. dal centro del paese, asfaltato, non custodito.	
<b>Lido di Ostia (RM)</b>		Nel parcheggio di piazzale Magellano.	N 41.72667 E 12.28527
<b>Montelivata (RM)</b>		Negli spazi oltre gli impianti verso il Monte Autore.	
<b>Montopoli in Sabina (RM)</b>		In prossimità dell'Ufficio Postale, in parcheggio a terrazze al termine di discesa ripida (attenzione in caso di ghiaccio). Carico/scarico acqua, con rubinetti separati per risciacquo cassetta e per carico acqua. Cassonetto immondizia. Griglia unica per grigie e nere.	
<b>Moricone (RM)</b> Via Lonra 15		Area attrezzata a a Monteflavio, con 5/6 posti camper e tanto	


















		spazio intorno, un paesino di 1000 anime a 850 m slm in provincia di Roma, ai piedi di Monte Pellecchia. L'area dispone di carico-scarico e possibilità di allaccio elettrico. Il posto è molto fresco d'estate e simpatico.	
<b>Nazzano (RM)</b>		In Strada per Poggio Mirteto (a destra dopo ponte).	
<b>Nettuno (RM)</b>		SS Nettunense Km 29, nel Camping Sun Set, camper-stop 19:00-10:00 al costo delle sole persone (piazzola gratis), escluso 10-24 Agosto.	
<b>Nettuno (RM)</b>		In via Palestrina 9, area recintata e custodita, su ghiaia, allaccio elettrico, carico e scarico, pulita ed accogliente, gestione cortese ed efficiente, a pagamento (tariffe 2008: sosta € 10/gg, elettricità e carico acqua € 5) .	
<b>Palestrina (RM)</b>		In ampio parcheggio, illuminato, con parco giochi ed una spettacolare visione sul Tempio della Fortuna Primigenia, in via Madonna dell'Aquila, all'incrocio con viale Pio XII, tranquillo, custodito durante il giorno (9-13 / 16-20).	
<b>Palestrina (RM)</b>	 	A ridosso del centro storico, nel parcheggio della ex stazione Cotral, in via della Martuccia. Salendo una comoda gradinata si arriva nel centro di Palestrina e, se occorre, c'è una postazione per carico e scarico di acque. Il sabato mattina è sede di mercato di settimanale.	
<b>Palestrina (RM)</b>		C/o Madonna dell'Aquila.	
<b>Pomezia (RM)</b>		C/o dr. Alberto Barbieri, in via Pontina 18, gratuito.	
<b>Rocca di Papa (RM)</b>		Ai Campi di Annibale, davanti al parco giochi, scendendo dal ristorante 'Il Polentone' sulla sinistra, in discesa.	
<b>Roma (RM)</b>	 	'Romaporto2000', in via Ardeatina 850/b, a pagamento illuminata, servizi, navetta per metropolitana, tel. e fax 06 50512883.	
<b>Roma (RM)</b> <b>Via Casilina 700</b>	 	C/o rimessaggio-centro vendita Centro Vendita LGP, in via Casilina 700, a pagamento (tariffe 2008: € 15/notte, corrente inclusa; € 12 con riduzioni), custodita, illuminata, bus per il centro, tel. 06 2427518, fax 06 2428577.	
<b>Roma (RM)</b>	 	C/o rimessaggio e parcheggio 'Centocelle', in via Centocelle 110 angolo via Salvemini - via Pierozzi, custodita, illuminata, servizi, bus e metropolitana per il centro, tel. 06 24406944.	
<b>Roma (RM)</b>	 	C/o Parking Le Terrazze, in Via di Fioranello 170, uscita 24 del G.R.A., direzione Santuario Divino Amore.	
<b>Roma (RM)</b>		C/o Centro Caravan Costantini, via Pontina 399, tel. 06 5074158-159.	
<b>Roma (RM)</b>		C/o Central Caravan Furlanetto, via Pontina 587, tel. 06 5071633.	
<b>Roma (RM)</b>	 	Custodito c/o Holiday Center su via Pontina km 14+500 c/o G.R.A.e quartiere Spinaceto, a pagamento, illuminata, bus, tel. 06.5071504-5070036.	
<b>Roma (RM)</b>		In via di Valle delle Camene, vicino alle terme di Caracalla, via-le alberato, illuminato, gratuito, non custodito.	
<b>Roma (RM)</b>		In Piazza dei Tribunali, davanti al Palazzo di Giustizia e a destra di Castel Sant'Angelo, a pagamento, non custodito.	
<b>Roma (RM)</b>		C/o Centro Roma Camper, via Solaria km 13+580, tel. 06 8887652.	
<b>Roma (RM)</b>		Sul Grande Raccordo Anulare, tra SS 6 Casilina e SP Prene-	









		stina, c/o ESSO, su corsia esterna.	
<b>Roma (RM)</b>		In area di servizio IP Settebagni.	
<b>Roma (RM)</b>	 	C/o rimessaggio "Prato Smeraldo", periferia sud in zona EUR, in via di Tor Pagnotta 424 angolo via Ardeatina, uscita 24 del GRA, direzione centro città, superare il supermercato Conad, dopo il secondo benzinaiolo prendere a sinistra, via di Tor Pagnotta. Vicino al Parco archeologico dell'Appia Antica, al Santuario del Divino Amore. Nei pressi un bar-tabacchi-giornalato dove comprare biglietti degli autobus e metropolitana, un supermercato e una lavanderia. Sorvegliato da un guardiano 24h su 24h 365 giorni all'anno, illuminata. A pagamento. Autobus 702 che porta alla stazione Laurentina della metropolitana B. Tel. 06 50512905.	N 41.80936 E 12.52837
<b>Roma (RM)</b>	 	C/o agriturismo "Azienda Agricola Agrituristica", via Sacrofanese 25, loc. Montecaminetto, tel. 06 33615290, 15 posti, € 5 a persona, illuminata, elettricità, servizi, prenotare.	N 42.05628 E 12.48200
<b>Roma (RM)</b>		C/o area di servizio IP su SS 148 Pontina, Km 33, direzione Latina	
<b>Roma (RM)</b>	 	C/o rimessaggio 'Tor di Valle', sorvegliato, elettricità, treno e poi metropolitana per il centro, tel. 06 5204899. A pagamento (tariffa 2009: sosta € 20, elettricità € 3).	N 41.821217 E 12.433633
<b>Roma (RM)</b>		In via di Grotta di Gregna angolo via della Vanga c'è un parcheggio gratuito, alberato, abbastanza tranquillo ed illuminato di notte, vicino c'è anche un comodo ipermercato per fare spese e dall'altra parte del parcheggio c'è una comoda fontanella per caricare acqua (il tubo di uscita è senza filetta-tura). Come arrivarci: cercate il centro commerciale Auchan Collatina (parallela della Prenestina): di fronte all'ingresso principale c'è una strada riconoscibile da una fontanella posta all'ingresso della medesima e ben visibile, percorretela per 1 km circa è giunti al Supermercato Gs; il parcheggio è proprio lì di fronte.	
<b>Roma (RM)</b>		In Via Palmiro Togliatti proprio dietro il centro commerciale Cinecittà 2, in un'ampio parcheggio a pagamento (2 euro per 1 giorno). Non c'è acqua, non ci sono servizi igienici, ma è bene illuminato, abbastanza tranquillo e per qualsiasi cosa c'è il centro commerciale a 20 metri, ho notato la presenza di altri cam-per. Collegamenti con Roma centro: 1° opzione: autobus n° 451 (fermata a 10 metri) fino al capolinea Ponte Mammolo, dove c'è la fermata della metro B. 2° opzione: a 500 metri in Piazza Cinecittà c'è la fermata della Metro A.	
<b>Roma (RM)</b> <a href="#">Via Cristoforo Colombo 170</a>		Parcheggio nei pressi del centro, in Via Cristoforo Colombo 170, asfaltato, custodito giorno e notte. Molto tranquillo. Auto-bus e metro vicinissime. No scarico e carico acqua.	
<b>Santa Severa (RM)</b>		Ampio parcheggio sterrato alle spalle del castello ed in prossimità della spiaggia.	N 42.01754 E 11.95873
<b>Segni (RM)</b>		In parking illuminato c/o Chiesetta a ingresso paese (acqua).	
<b>Segni (RM)</b>		In Passeggiata Pianilla; c/o chiesa S.Pietro (acqua), e c/o Cisterna Romana.	
<b>Subiaco (RM)</b>		L'unico parcheggio del paese è quello del capolinea degli autobus, ma dal sabato notte e fino alle 14,30 c'è il mercato. Bei parcheggi sono quelli dei monasteri di Santa Scolastica e San Benedetto. Il primo è molto accogliente, c'è una fontana per l'acqua (niente scarico), è sotto un albergo-ristorante-bar, ma non ci sono problemi per la sosta; il luogo è molto silenzioso e particolare interesse suscita la visita del monastero	

		(9.00-12.30/15.30-18.00), con ingresso libero e libera mancia alla guida volontaria. L'altro parcheggio è quello antistante la salita al Sacro Spelco: molto suggestivo e tranquillo, la chiesa del monastero è un capolavoro.	
<b>Subiaco (RM)</b>		Parcheggio del Monastero di Santa Scolastica: provenendo da Subiaco si deve superare il Monastero, dopo i ponti che fanno parte del monastero, sulla sinistra c'è il parcheggio. Recintato, illuminato, in leggera pendenza, no acqua e no scarico. Estremamente silenzioso e tranquillo!	
<b>Terracina (RM)</b>	 	In loc. Fondi, area di sosta gestita dai proprietari dell'adiacente ristorante 'Il Pomodoro', market. Consente la sosta di circa 25 mezzi, ha un comodo pozzetto per lo scarico e molte fontanelle per il carico dell'acqua distribuite lungo il perimetro dell'area stessa. Attraversando la strada (la Via Flacca), o passando nel sotto passaggio pedonale, si accede ad una ampia spiaggia. A pagamento (tariffa Agosto 2008: € 10/gg). Giovanni, il gestore, è una persona gentile e che ha apertamente dichiarato di accettare volentieri camper/camperisti. Indirizzo Via Flacca km. 2.250 Fondi (LT), 2 km circa dopo la galleria che conduce a Terracina.	
<b>Tivoli (RM)</b>	 	Centrale, nei pressi dell'ospedale cittadino, accessi da Via Acquaregna e da Via Roma, illuminato e tranquillo, passeggiata panoramica sul fiume Aniene (Bacino S. Giovanni), gratuito, non utilizzabile il mercoledì (mercato).	
<b>Tivoli (RM)</b>		Sulla Via Empolitana, all'ingresso della città provenendo dal casello di C. Madama della A24. Nei pressi del cimitero cittadino, poco illuminato ma tranquillo, gratuito, fontanella d'acqua, ottima alternativa per il mercoledì quando il parcheggio+CS del Bacino S. Giovanni è occupato dal mercato settimanale.	
<b>Tivoli (RM)</b>		In piazza davanti a Villa Adriana, a pagamento di giorno.	
<b>Tivoli (RM)</b>	 	C/o agriturismo 'La Cerra', Strada San Gregorio da Sassola Km 6+800, tel. 0774 411671, illuminazione, panoramico, bus per il centro, apertura annuale, a pagamento (tariffa 2008-03: 3 persone = € 32), docce calde a pagamento.	
<b>Tor San Lorenzo - Ardea (RM)</b>		'Caravan Park', da Torvaianica 10 km in direzione Anzio, di fronte al villaggio Vela Bianca, al n° 133, elettricità, tel. e fax 06 9103712; nei dintorni luoghi di interesse come i Giardini della Lantriana, il Museo Manzù, la Rocca di Ardea.	
<b>Torrita Tiberina (RM)</b>		Piazza Don Agostino Mancini. Parcheggio asfaltato, illuminato, pianeggiante, gratuito, panoramico.	N 42.23633 E 12.61781
<b>Torvaianica (RM)</b>		In Piazza del Mercato, gratuito, illuminato, con acqua, al centro del paese, no martedì mattina per mercato; da Anzio seguire la direzione per Ostia, prendere la seconda a destra (Via Franco-forte) e percorrerla fino al fondo.	
<b>Trevignano (RM)</b>		Percorrendo la strada lungo il lago, dal centro del paese girare a destra per Via degli Asinelli, poi 50 metri a destra; a pagamento dal 15/6 al 15/9	
<b>Trevignano (RM)</b>	 	C/o camping "Smeraldo Trevignano", loc. Acquarella, tel. 06 9985180.	
<b>Vallepietra (RM)</b>		In grande parcheggio proprio di fronte al percorso a piedi che va al Santuario. A pagamento (tariffa 2008: € 10/gg). Ideale per passeggiate ed escursioni sia mtb che a piedi nel parco dei monti Simbruini. A 1400 m. slm, strada solo da Vallepietra paese, veramente in mezzo alla natura, molto isolato.	





Velletri (RM)		C/o agriturismo 'Il Pratone', via dei Laghi, loc. Pratone, tel. 06 9633256.	
Velletri (RM)		C/o trattoria sulla via Appia al Km 44,300, chiedere l'autorizzazione al ristoratore (adiacente stazione di servizio, officina meccanica lato opposto della strada), anche per sosta notturna, acqua.	
Velletri (RM)		In Viale dei Volsci s.n.c., SS7 – Appia nuova in direzione Napoli - di fronte alla concessionaria BMW, di fianco al centro anziani.	
Acquapendente (VT)	 	Al Km 130 della SS2 'Cassia' c/o Azienda Agrituristica 'Buonumore', tel. 0763 733508, 3 km prima della cittadina provenendo da Viterbo, a pagamento.	N 42.74078 E 11.86300
Acquapendente (VT)		A pagamento in Riserva Monte Rumeno.	
Acquapendente (VT)		C/o Castello in fraz. Torre Alfina.	
Acquapendente (VT)	 	Comunale, gratuita, illuminata, su asfalto e scarsamente ombreggiata a causa degli alberi ancora giovani, a 250 mt dal centro storico. Vicinissima alla caserma dei Carabinieri (seguire le indicazioni, è più facile trovarla) e un piccolo supermercato, subito alle spalle dello Stadio Comunale. I posti delimitati dalle strisce sono per le auto, però si trovano anche spazi adatti ai camper.	N 42.74193 E 11.86230
Bagnoregio (VT)		All'ingresso del paese provenendo da Montefiascone, pochi metri dopo il cimitero a destra, gratuito, senza servizi, non illuminato, 150 m. dal centro città. Più silenzioso parcheggiando sul lato opposto all'ingresso.	N 42.62672 E 12.09477
Bagnoregio (VT)		A 15 km da Bolsena, molto ampia ma non pianeggiante, a pagamento (tariffe 2007: 5 €/giorno o frazioni di giorno) ai piedi del paese di Civita (che muore), con giardini e servizi igienici, navetta per il centro (1 €). Il parcheggio non è accessibile il lunedì dalle 6.00 alle 15.00 per mercato settimanale.	
Bagnoregio (VT)	 	Una terrazza sul lago di Bolsena, un'oasi verde immersa in uno degli angoli più suggestivi dell'alto Lazio: a 3,5 Km da Civita di Bagnoregio (la città che muore), 15 Km da Orvieto (con il famoso Duomo), 8 Km da Montefiascone (paese del vino Est, est, est). L'area di sosta camper è inglobata nel centro turistico "La Fattoria" di Bagnoregio, in provincia di Viterbo, è situata ai margini di una pineta circondata da cavalli, asini, fagiani e daini. Offre i seguenti servizi: acqua, corrente elettrica, illuminazione, bagni, docce e lavandini. A pagamento.	
Barbarano Romano (VT)		C/o "Bandita"; o sotto le mura all'ingresso del paese.	
Barbarano Romano (VT)		A 500 mt. circa dall'ingresso per la necropoli di San Giuliano altro ingresso alla necropoli (putroppo non segnalato) con vasta area di sosta con zona pic-nic e barbecue. E' segnalata come area attrezzata del Parco Marturanum. Ottimo punto di partenza per la visita della necropoli di San Giuliano. Isolata nella campagna e priva di illuminazione.	N 42.26350 E 12.08353
Barbarano Romano (VT)		Sulla sinistra della SP 42 in direzione di Blera. Parcheggio con fondo in ghiaia, illuminato, pianeggiante, gratuito. Possibilità di rifornimento di acqua.	N 42.24919 E 12.06094
Blera (VT)		In area a pagamento, non custodita, in via Monte Romano, direzione Ovest, fra il deposito bus A.CO.TRA.L e lo stadio. Elettricità, illuminata, tel. Pro Loco 0761 470418.	N 42.26606 E 12.02497

<b>Bolsena (VT)</b>		In parking per camper 'Guadetto' all'incrocio tra viale Cadorna e via della Chiusa, segnalato, a due passi dal lago, elettricità, a pagamento (tariffa 2008; € 13/24 h con CS, oppure € 10,00 solo carico e scarico), a 20 km da Orvieto, tel. 0761 798972 - 335 892418 - 347 4197296.	N 42.38138 E 11.59210
<b>Bolsena (VT)</b>		In <a href="#">parking in riva al lago</a> , tranquillo e ombreggiato, 50 metri prima dell'area camper 'Guadetto', a pagamento (tariffe 2005: 1 €/ora, 5 €/giorno).	
<b>Bolsena (VT)</b>		Sul lungolago (acqua)	
<b>Bolsena (VT)</b>		Agricampeggio Le Calle, uscendo da Bolsena (2 Km ca) sul lungolago a destra in direzione Marta. Pianeggiante, a 100 mt dal lago, CS molto comodo, allaccio elettrico, bagni e docce calde, ambiente familiare, olio, vino e prodotti agricoli. A pagamento .	
<b>Bolsena (VT)</b>		Ampio parcheggio a pagamento sul lungo lago, alcuni posti all'ombra.	
<b>Bomarzo (VT)</b>		Vicino al parcheggio del 'Parco dei Mostri', gratuito, tranquillo, immerso nel verde.	
<b>Bomarzo (VT)</b> <a href="#">Strada della Croce</a>		All'inizio della strada che porta al parco, immediatamente fuori dal paese, piazzale in ghiaia per circa 10/12 veicoli. Nessun servizio, però gratuito e tranquillo, con splendido panorama. Centro storico, da visitare, a 100 m., parco a 500 m.	N 49.487333 E 12.25
<b>Canepina (VT)</b>		Comunale, nella zona artigiana in loc. Cornacchiola, segnalata, a circa 20 Km dal casello di Orte, SP Cenepinese Km 8+400.	
<b>Canino (VT)</b>		Uscendo dal paese verso nord, a destra in ampio parcheggio illuminato.	N 42.47080 E 11.75490
<b>Capodimonte (VT)</b>		In apposita area in loc. Pajeto, in riva al lago di Bolsena, c/o campo sportivo, a 2 km dall'abitato uscendo dal paese in direzione Valentano, appena dopo il campeggio, a pagamento, giochi bimbi, bar, tavoli pic nic, aperta tutto l'anno, nei pressi porticciolo ed un percorso attrezzato per ginnastica, tel. 339 6454920. E' aperta da Pasqua a Settembre.	N 42.5625 E 11.8866
<b>Capodimonte (VT)</b>		C/o camping "La perla del Lago", a 2 Km dall'abitato, sulla spiaggia del lago di Bolsena, tel. 0761873128 - 3393256319, week-end camperisti ve-sa-dom (2 pernottamenti) € 26,00 a camper (non in alta stagione).	
<b>Capodimonte (VT)</b>		C/o porto sul lago di Bolsena.	
<b>Caprarola (VT)</b>		C/o camping "Natura", loc. Scienze Le Coste, a 200 mt dal lago di Vico e dal ristorante 'Bella Venere', a pagamento (tariffe 2008: € 5 per il camper + € 5 per persona + € 2,50 per l'elet-tricità), apertura annuale.	
<b>Cellere (VT)</b>		'La Gabella' c/o ristorante Gabellino, SS Castrense 312 Km 24+250, tel. 0761 451304, sosta su prato, acqua	
<b>Civita Castellana (VT)</b>		In nuovo parcheggio situato sotto la Rocca fuori dalle mura, gratuito.	
<b>Civita Castellana (VT)</b>		In parking adiacente a area IP in via Belvedere, sulla strada per Nepi, illuminata.	
<b>Civita Castellana (VT)</b>		Area di sosta attrezzata comunale, con circa 300 posti, in Via Terni 23, nei pressi del cimitero, subito dopo i Carabinieri. Ottima, illuminata, ma in zona trafficata.	N 42.29664 E 12.41466

<b>Fabro Scalo (VT)</b>		Nel parking dello stadio e della piscina comunale, a 500 mt dal centro e 1 km dal casello della A1	
<b>Ischia di Castro Farnese (VT)</b>		A Farnese, nel parcheggio "Il bottino", nel centro storico, silenzioso, ottimo per visitare il centro ed il museo.	
<b>Lido di Tarquinia (VT)</b>		In piazzale fronte mare.	
<b>Lubriano (VT)</b>		All'ingresso del paese a sinistra, vicino ad una pizzeria, con parco giochi bimbi, allaccio elettrico, acqua e pozzetto. Pianeg-giante, chiusa con sbarra, ma non sorvegliata. Ticket presso un circolo 300 mt prima dell'area a destra.	
<b>Marina di Montalto di Castro (VT)</b>		In area comunale, illuminata, gratuita, su fondo erboso nella pi-neta di via Arbea, parallela al lungomare Harmine, a circa 200 mt dalla spiaggia, segnalata dalla locale Polizia Municipale; a pagamento dal 01/06 al 15/09: euro 10 di giorno, notte gratis.	N 42.32985 E 11.57699
<b>Marta (VT)</b>		Area camper "Kornos", lungolago tra Marta e Montefiascone, aperta da Aprile a Settembre, custodita, tel. 320 0762580 (Ilario) - 328 5712561 (Monica), a 1 km dal centro con bar e beach volley, sul lago. Area attrezzata su fondo erboso, ombra quasi nulla, poche le prese di corrente, servizi igienici scarsi e fatiscenti, si pagano € 10,00/24 h, più € 3 per l'elettricità, indipendentemente dall'ora di arrivo. Per arrivare bisogna per-correre quasi un km di strada stretta, bianca e polverosa, che fiancheggia il lago, tra le ingiurie di chi è sulla spiaggia, e con il disagio delle auto in sosta.	N 42.32080 E 11.56814
<b>Marta (VT)</b>		Parcheggio libero vicino al porto, dopo il paese in direzione Roma. Benchè riservato alle auto, in bassa stagione la sosta dei camper è tollerata. Illuminato. Ideale per visitare il paese.	
<b>Montalto di Castro (VT)</b> Piazzale del castello di Vulci		Nel piazzale del castello di Vulci. Bel paesaggio, molto silen-zioso e molto isolato. Per gli amanti della tranquillità e buon punto per visitare il castello e il vicino parco di Vulci.	
<b>Montalto di Castro (Vulci) (VT)</b>		Si tratta del piazzale davanti alla biglietteria del parco di Vulci. Il posto è bellissimo, per gli amanti della solitudine e della tran-quillità. E' abbastanza isolato, l'osteria che si trova a 200 metri, ma molto comodo come punto per l'esplorazione del parco!	
<b>Montefiascone (VT)</b>		C/o Cantina di Montefiascone, via Grilli 2, 30 posti, gratuita, recintata, illuminata, elettricità, acqua, navetta per il centro, tel. 0761 826148, ingresso e uscita tra le 7:30 e le 19:00; si trova al termine dell'abitato in direzione Roma.	N 42.53365 E 12.04229
<b>Montefiascone (VT)</b>		C/o agriturismo 'Bella Cima', via Mosse 369, tel. 0761 826591, con piscina, giochi per bimbi, area barbecue, a pagamento (tariffe 2008: estate € 15, inverno € 12, entrambe con allaccio elettrico incluso).	N 42.52192 E 12.00775
<b>Norchia (VT)</b>		C/o necropoli etrusca.	
<b>Pescia Romana (VT)</b>		Al km 118,500 della SS 1 Aurelia, in loc. Marina di Pescia Romana, aperta da Pasqua a Settembre, custodita, a paga-mento, elettricità; svoltare a destra per chi proviene da nord e a sinistra per chi arriva da sud, proseguire per circa 5 km, alla fine della strada asfaltata (dove c'è un'altra AA ma comple-tamente al sole) svoltare a destra su una strada sterrata, pro-seguire per 500 mt per l'AA 'La Pineta', in parte ombreggiata, 100 mt dal mare, lavatoi per panni e stoviglie, bagni, docce cal-de a pagamento e docce fredde gratuite, a pagamento (tariffa 2008: week-end € 28 + € 3 elettricità), gentilezza e simpatia estrema dei gestori, Pino Gina e Alessio; tel. 338 9411085 - 368 3071142 - 0766 898294. Nelle vicinanze: Capalbio, Mon-talto di Castro, Tarquinia,	

		Vulci, Piombino e visite guidate alla Centrale elettrica di Montalto di Castro.	
<b>Pescia Romana (VT)</b>		C/o 'Campeggio Club degli Amici', tariffa euro 15,00 a camper, tutto compreso (carico, scarico, elettricità, wc, docce, ecc.).	
<b>Proceno (VT)</b>		C/o agriturismo 'Fattoria Franciola', loc. Franciola 5, tel. 0763 710035, servizi, illuminazione, elettricità.	
<b>Riva dei Tarquini (VT)</b>		Dalla SS 1 Aurelia uscire al km.102,00 e proseguire a destra verso la zona camping, stagionale, a pagamento, elettricità.	
<b>Ronciglione (VT)</b>		In parking sulla circonvallazione, c/o centro storico, servizi e fontanella, chiusa il lunedì mattina.	
<b>Ronciglione (VT)</b>		C/o stazione FS; o su sponda occidentale del lago di Vico, nel bosco, gratuito, nei pressi della trattoria Riva Azzurra.	
<b>S. Agostino Bagni (VT)</b>		Provenendo da Civitavecchia, dopo qualche km svincolo a sinistra per Bagni di S. Agostino, superare il ponte della ferrovia, all'incrocio dritti mantenendo il senso di arrivo, e in prossimità del litorale girare a destra, nel parking in riva al mare, gratuito, non custodito.	
<b>San Lorenzo Nuovo (VT)</b>		C/o agriturismo 'La Palombara', loc. Palombara 19, tel. 0763 727588, elettricità.	
<b>Sutri (VT)</b>		Sulla Via Cassia venendo da Roma, appena prima del paese, sul lato opposto dei resti archeologici (da visitare!). Parcheggio tranquillo. Il centro storico è molto vicino e si raggiunge salendo per Via IV Novembre, proprio di fronte al parcheggio.	N 42.24040 E 12.22915
<b>Tarquinia (VT)</b>		E' un parcheggio sotto le mura di cinta della città adibito per auto e bus e si possono trovare posti dove la pendenza è mini-ma. E' abbastanza tranquillo, tranne dalle sette e mezzo della mattina in poi, perchè da lì partono alcuni scuolabus. Buon po-sto per una notte, visto che nelle vicinanze della Necropoli non esiste alcun parcheggio.	
<b>Tuscania (VT)</b>		In Largo Quercette, c/o Cimitero, con CS, allaccio elettrico pre-sente ma non ancora funzionante, vicino al centro storico, gra-tuita, circa 15 posti.	
<b>Tuscania (VT)</b>		A destra della porta di accesso, sotto le mura medievali, in parking alberato e illuminato (acqua); servizi igienici nella rampa di accesso al vicino piazzale capolinea degli autobus extraurbani. Per informazioni tel. Comune 0761 443374, tel. Polizia Locale 0761 443366	N 42.41775 E 11.87044
<b>Tuscania (VT)</b> <b>Piazza H.C. Andersen</b>		Ampio parcheggio tranquillo a nord-ovest del centro storico, con fontanella acqua	N 42.42226 E 11.87498
<b>Vetralla (VT)</b>		Piazzale S. Marco a lato della SS 2 Cassia. Ampio parcheggio asfaltato, illuminato, pianeggiante, gratuito. Vicino al centro storico. Possibilità di rifornimento acqua.	N 42.32139 E 12.05519
<b>Villa San Giovanni in Tuscia (VT)</b>		Adiacente alla zona artigianale, gratuito, non custodito, tel. Comune 0761476476.	
<b>Viterbo (VT)</b> <b>Piazza. Mariano Romiti</b>		In Piazza Mariano Romiti, loc. Belcolle, nei pressi della Questura, segnalato, ottimo e molto ben tenuto dal locale gruppo di camperisti.	N 42.40897 E 12.11049
<b>Viterbo (VT)</b>		In Piazza Martiri d'Ungheria, a pagamento, centralissimo.	
<b>Viterbo (VT)</b>		Fuori le mura, parcheggio auto a Porta Romana, oltre il primo tratto di parcheggio auto, in pendenza, dopo una strettoia c'è una altra area più ampia, pianeggiante, adatta alla sosta anche notturna. Ristorante e pizzeria sotto le mura. Il punto	



<b>Viterbo (VT)</b>		C/o bed&breakfast Axia, in un uliveto di 3000 mq, a 900 metri dalle famose Terme dei Papi (per le quali si fornisce coupon del 10% di sconto). L'area è presidiata, illuminata e recintata, fornita di energia elettrica, barbecue, forno a legna e tavoli. Navetta per centro e Terme. Uscita Terme della superstrada Orte-Viterbo, raggiungere le Terme dei Papi, lasciarle sulla sinistra e proseguire sempre dritto per 900 m. Il costo giornaliero è di 12 euro, più 3 per l'elettricità e 5 per la navetta. Sconto per le Terme. Tel. 347 6962787.	N 42.685983 E 12.083950
<b>Viterbo (VT)</b>		"Valle Faul", parcheggio sterrato, 30 posti, in piano, illuminato, gratuito e tranquillo tranne il sabato causa mercato nella piazza superiore e affollamento di auto. A 500 m dal centro, accesso diretto da Porta Faul, raggiungibile dalla Strada Bagni (svincolo Viterbo Centro della superstrada Viterbo-Orte). Accesso possibile anche da Porta Romana o da Porta Fiorentina solo per i mezzi con bollino blu (si deve attraversare il centro). Dal parcheggio non avventurarsi nelle stradine verso il centro poiché molto strette. Sulla Strada Bagni, prima dello svincolo della superstrada e delle pozze termali del Bullicame, fontanella per carico acqua.	N 42.41630 E 12.09966
<b>Vitorchiano (VT)</b>		Via Marconi, nei pressi dello stadio. Parcheggio a terrazze con fondo in ghiaia, pianeggiante, illuminato, gratuito. Pozzetto e rifornimento acqua.	N 42.46478 E 12.17339
<b>Vulci (VT)</b>		Parcheggio del castello dell'Abbadia. Pavimentato, pianeggiante, scarsamente illuminato, gratuito, tranquillo ma isolato.	N 42.46478 E 12.17339