














































AREE SOSTA IN : **LIGURIA**



















Località	Tipo	Informazioni sull'area	Coordinate GPS
Arenzano (GE)		C/o Santuario sopra la Stazione. Da Dicembre 2006 l'area è delimitata da sbarre ed è a pagamento, con tariffe particolarmente care.	
Arenzano (GE)		Da casello autostradale verso il mare, prima del bivio SV-GE, in parking a sin.; o prendendo x GE al bivio, in parking a destra sul mare (a pagamento); sbarre anticamper (aperte in bassa stagione).	
Arenzano (GE)		Dopo la stazione a destra, in parking sterrato a fianco del Parco comunale; sbarre anticamper (aperte in bassa stagione).	
Carasco (GE) <i>via Montanaro Disma</i>		Nel parcheggio Ipercoop, zona autolavaggio, spazio per la sosta di circa 4 camper, a 200 m. bus per Chiavari (tragitto circa 20 min.).	N 44.34722 E 9.35028
Carasco (GE) <i>Traversa via Vittorio Veneto</i>		In fraz. Rivarola, seguire indicazioni "pista ciclabile Carasco", in fondo alla traversa sul lato destro vi sono 5-6 stalli lunghi adatti a camper, a 15 m. dalla ciclabile per Chiavari. Si raccomanda di non parcheggiare nel posteggio a sinistra al fine di evitare frizioni con i residenti.	
Casarza Ligure (GE) <i>Lungo torrente Petronio</i>		Gratuito, tranquillo, pista ciclabile per Sestri Levante. Per raggiungerlo, dal casello di Sestri Levante proseguire dritto, al semaforo svoltare a sinistra seguendo indicazioni per Casarza, dopo il cavalcavia autostradale all'inizio del paese (via Vittorio Annuti), subito dopo la rotonda, a destra per breve tratto in discesa.	
Casella (GE)		Parcheggio non custodito, illuminato, gratuito, vicino a parco giochi bambini e ad area picnic molto ampia. Capolinea della ferrovia a scartamento ridotto Genova - Casella. Ottimo come base per visitare Genova.	N 44.533889 E 8.999722
Chiavari (GE)		In viale Sergio Kasman lungo la corsia ovest (direzione centro città), gratuito. In Corso Valparaiso (lungomare) posteggio a pagamento; attenzione sul resto del lungomare vige tuttora il divieto di sosta camper. In Corso Assarotti posteggio a pagamento (custodito 8-20), subito dopo la stazione ferroviaria.	
Cogoleto (GE)		Adatto ai camper.	
Genova (GE)		Nel parcheggio 'Galata', che si trova a ponente dell'Acquario (a 600 m dalla biglietteria), a 10 minuti di camminata dallo stesso; custodito, a pagamento. Sui 290 posti, 20 sono riservati ai camper. L'orario di apertura della cassa è 7.00 alle 19.45, con la possibilità di pernottamento all'interno delle aree del parcheggio. Nell'orario di apertura del parcheggio è presente un addetto al servizio cassa, mentre nell'orario di chiusura è presente un presidio fisso di una guardia armata all'ingresso del park. Chi lascia il veicolo oltre l'orario di chiusura, è soggetto al pagamento di una tariffa aggiuntiva forfettaria. Posto tranquillo, estremamente comodo per l'acquario e per il centro storico.	
















Genova (GE)		In loc. Molassana, uscita autostradale Genova Est poi a sinistra per circa 5 km, poi ancora a sinistra seguendo indicazione "Molassan", si supera un ponte e alla seguente rotonda a destra; a 300 m a destra stazione di servizio Agip, sul retro parcheggio con catenella. Tranquillo, a pagamento, con CS, bus per l'Acquario, e per il centro anche di notte, tel. 010 8364306 - 349 1511094.	
Genova (GE)		C/o Pons Caravan, via Funtanin 1, tel. 010 3773231, nelle vicinanze del casello autostradale di Genova Nervi.	
Genova (GE)		In Piazzale Kennedy, di fronte a Fiera Internazionale.	
Lavagna (GE)		Posteggio possibile nelle seguenti vie: via Fieschi , lato ovest, nel tratto dopo il semaforo dell'incrocio con via don Giovanni Battista (ospedale) - (GPS 44° 18' 50" N 9° 20' 44" E) - corso Genova (GPS 44° 18' 37" N 9° 20' 21" E) - Posteggio via don Giovanni Battista (vicino supermercato Di Meglio)-(GPS 44° 18' 51" N 9° 20' 48" E)- via Aurelia , nel tratto Lavagna-Cavi, sia lato mare (a pagamento) sia lato monte.	
Pieve Ligure (GE)		In entrata del paese, direzione Camogli, strada che scende sulla destra (cartello poco visibile). Gratuito, un po' rumoroso perchè a fianco della ferrovia.	
Rapallo (GE)		All'uscita del casello autostradale di Rapallo, a pagamento. Videosorvegliata, tranquilla per la notte. Vicina alla fermata bus per il centro di Rapallo, Santa Margherita e Portofino. Dalla parte opposta del casello c'è il Campeggio Miraflores, di fronte all'area di sosta, comodo e attrezzato per la notte, a fianco del casello autostradale. Ideale per una sosta di recupero durante il trasferimento. I gestori sono gentili e disponibili.	
S. Rocco di Camogli (GE)		In parcheggio custodito di giorno, a pagamento dalle 8 alle 20 nel week-end, gratis in settimana, molto tranquillo, nessun servizio, sempre in ombra, posti per max 9 camper. Comodo per effettuare escursioni a piedi nel Parco di Portofino; da qui partono in sentieri per: Portofino (2h.), San Fruttuoso (2h.), Punta Chiappa (45') e Camogli (40'). Per raggiungerlo: seguendo la SS1 Camogli - Rapallo, si supera Camogli e proseguendo si arriva al paesino di Ruta, poco dopo si gira a destra (indicazioni per San Rocco) e dopo circa un paio di km si arriva al parcheggio prima del paese di San Rocco.	N 44.324167 E 8.499444
Santa Margherita Ligure (GE) Via Favale 46		Park Durazzo, a 50 m. dal Parco di Villa Durazzo e 300 m. dal centro. A pagamento, con ritiro ticket alla barriera di ingresso (tariffe 2008: euro 2,50/h in alta stagione, con tariffa max euro 16/24 h) e pagamento alla cassa automatica prima dell'uscita. Scarico WC a cassetta nella toilette al Piano 0 interno al silos. Parcheggio con pavimento in autobloccante, asciutto anche in caso di pioggia, in zona residenziale tranquilla e immersa nel verde. Comodo alla fermata bus per Portofino posta di fronte al Porto Turistico. Personale presente molto cortese. Fare attenzione corsie di ingresso e uscita strette.	
Santa Margherita Ligure (GE)		Il parcheggio si trova a circa 500 m. dal centro in direzione Portofino sulla strada principale che attraversa il paese e che passa davanti alla famosa piazzetta costeggiando il mare. Percorrete la strada e prendete come riferimento la marina, lasciandola sulla vostra sinistra; quando la strada inizia a Salire dopo circa 400 m. sulla sinistra c'è il parcheggio. L'area è abbastanza piccola (una trentina di posti) ma ha una vista molto gradevole sul golfo del Tigullio. C'è qualche posto ombreggiato ed è tranquillo,	












		soprattutto fuori stagione, per la notte. In alta stagione si paga, in bassa è gratuito. Nessun servizio e solo parzialmente illuminata; quasi tutto asfaltato tranne una porzione di ghiaia. A lato della piazzola ci sono le fermate dei bus per e da Portofino (tre fermate si è in centro di Santa Margherita).	
Santo Stefano D'Aveto (GE)		Area di sosta poco sopra il paese, seguendo per località Ca-sette.	
Sciarborasca (Cogoleto) (GE)		Sulla collina, in posizione tranquilla, con elettricità, autobus per il mare ogni mezz'ora circa.	
Sestri Levante (GE) Traversa viale Dante		Dal centro di Sestri Levante in direzione La Spezia, dalla rotonda a "fagiolo" a sinistra seguendo le indicazioni per A12. Lungo la via o nel parcheggio al termine della stessa, a sinistra, gratuito. Supermercato Coop a circa 500 m.	
Sestri Levante (GE) Via Vincenzo Fascie		Dall'uscita A12 proseguire in direzione centro città, dopo il terzo semaforo a sinistra si trova un parcheggio di interscambio a pagamento, con bus navetta per il centro, supermercato Coop a poche centinaia di metri in direzione traversa viale Dante.	
Torriglia (GE)	 	Nell'ampio parking al centro del paese, gratuito, lungo la SS 45, entrando in paese da Genova è segnalato a destra, a ridosso del recinto delle piscine, su autobloccanti, tranquillo, illuminato, adatto anche per la sosta notturna.	
Arma di Taggia (IM)		Nel piazzale antistante la vecchia Stazione Ferroviaria di Arma, ora adibito a parcheggio auto, è possibile sostare (fuori stagione, ad es. Ottobre, le sbarre sono aperte). Gratuito, tranquillo e illuminato con parecchi posti auto comodi, non dispone di scarichi nè acqua; interessante visitare l'antistante Museo Ferroviario Ligure ad ingresso gratuito. Il mare dista 100 m., così come un comodo supermercato. Il parcheggio si trova in via Stazione, cercare l'ingresso posto ad est, verso il porto, l'altro ingresso posto ad ovest ha la sbarra chiusa.	
Balzi Rossi (IM)		C/o giardini Hanbury	
Cervo (IM) Via Steria 51	 	'Camper Club Cervo', in via Steria 51, adiacente ai campi di tennis, sulla sponda est del torrente, pianeggiante, recintata, illuminata, 130 posti, carico e scarico, prese acqua ed elettricità, aperta tutto l'anno, sorvegliata 24 h su 24, biciclette in uso gratuito agli ospiti. Dall'uscita autostradale S. Bartolomeo, in via Roma svoltare a sinistra per via XX Settembre, o dall'Aurelia di fronte stazione ferroviaria di Cervo, per via Steria. A pagamento (tariffe 2009: da € 8 a € 12 a seconda del periodo, elettricità € 3/gg). Si può aprire la veranda, la tessera associativa (anno 2009: € 10) assicura sconti sulle tariffe. Effettua anche rimessaggio annuale. I tesserati possono prenotare, individualmente (non per ponti e festività). Tel. 331 5082281.	N 43.92861 E 8.10539
Diano Marina (IM)	 	C/o bowling, in via Diano San Pietro, a pagamento, elettricità, illuminazione, servizi, impianti sportivi, bar, pizzeria, supermercato appena fuori dal bowling, 800 mt dal centro.	
Diano Marina (IM) Via Sori 5	 	'Oasi Park', via dei Sori 5, 800 mt dal lungomare, ampia disponibilità di posti, custodita, illuminata, ombreggiata, tranquilla, in parte terrazzata, tra ulivi ed eucalipti, completamente immersa nel verde, vari punti per carico e scarico, moderne colonnine elettricità, servizi, docce, a pagamento, tessere scontate per più pernottamenti, aperta tutto l'anno, uscita autostradale S.Bartolomeo e poi proseguire in direzione ponente, a fine lungomare di Diano seguire le segnalazioni per Oasi Park. Tel. 0183 497062. Non si accettano	N 43.90667 E 8.07097

		prenotazioni.	
S. Bartolomeo a Mare (IM)	 	In via Manzoni, a 500 mt dal casello autostradale e dal mare, sull'argine destro del torrente Stera, vicino alla Bocciocifila, illuminato, 55 posti, € 8/24 h (importo minimo che si paga anche per una sosta di durata inferiore alle 24 h), max 48 ore ogni 7 giorni.	N 43.92432 E 8.10489
Sanremo (IM)	 	In loc. Pian di Poma, uscendo da Sanremo verso ponente sulla SS1 'Aurelia'; bus per il centro, che è a 3 km; a pagamento. Tra l'ingresso dell'area a la zona di sosta vi è circa un km di strada non illuminata; un solo CS per carico e scarico, con circa 100 posti camper; area sterrata e angusta. Attenzione !! Verificate ... il Comune ha recentemente vietato la sosta ai camper (anno 2010).	N 43.80315 E 7.74577
Santo Stefano al Mare (IM)		Nel piazzale presso il porto di Marina degli Aregai di Cipressa, sosta consentita solo sullato sinistro, 26 posti circa, molto tranquillo, a pagamento con ritiro scontrino all'ingresso del parcheggio .	
Santo Stefano al Mare (IM) Strada Porsani	 	Moderna area attrezzata di 10.000 mq, recintata e custodita, a terrazze tra gli ulivi, blocco servizi con lavelli, docce calde e WC, pozzetto di scarico, molti punti di carico di acqua potabile, energia elettrica, docce, illuminazione, barbecue a disposizione con panche e tavoli, servizio informazioni, bus navetta, campo bocce e area giochi per bimbi, si tendalino e tavolini. A pagamento (euro 20 fino alle 12 del giorno successivo, elettricità € 3).	N 43.84378 E 7.90824
Ventimiglia (IM)		Nel parking diurno di fronte ai giardini o sul lungomare, tranne che in Passeggiata Trento e Trieste e a Marina San Giuseppe, dove è espressamente vietato.	
Bocca di Magra (SP)		Parcheggio comunale a pagamento dal 15 giugno al 15 settembre, il resto dell'anno libero.	
Bonassola (SP)	 	In viale Discovolo, vicino al centro, arrivati in paese la prima e unica strada a sinistra in leggera salita, circa 30 posti, a pagamento (tariffa 2009: € 12/24 h, da pagare con moneta nel parchimetro o presso la locale A.P.T.), accessibile solo da Ottobre a fine Maggio - escluso il periodo Pasquale -1° Maggio; uscita autostradale A12 Deiva Marina o Carrodano. Se i posti camper sono esauriti, occorre tornare a Levanto: meglio verificare telefonicamente prima al 0187 813500.	N 44.180693 E 9.584611
Carro (SP)		C/o agriturismo 'Ca du Chittu', Isolato Camporione 25, tel. 0187 861205, 5 posti a pagamento, servizi	
Castelnuovo Magra (SP)	 	C/o agriturismo "Cascina dei Peri", via Montefrancio 71, tel. 0187 674085, 10 posti a pagamento, illuminazione, elettricità.	
Deiva Marina (SP)		A circa 2 km dal mare, consigliabile la bicicletta, fondo ghiaioso, gratuita e tranquilla, nessun servizio.	
La Spezia (SP)	 	Area comunale attrezzata per sosta camper in viale San Bartolomeo, località Pagliari. Per raggiungere l'area di sosta prendere l'uscita Santo Stefano Magra; direzione La Spezia centro (Superstrada), dopo la galleria prendere la prima uscita Porto Ovest, al semaforo svoltare a sinistra per 100 m, e prendere per Lerici. Si entra e si esce col mezzo solo dalle 8:00 alle 20:00, nelle ore notturne sbarra chiusa (nelle ore notturne si entra e si esce dall'area soltanto a piedi). Molto ampia, dotata di un comodo presidio ecologico, può accogliere fino a 200 mezzi. La vigilanza dell'area è stata affidata al comune di La Spezia all'Associazione Camperisti Spezzini, e quest'ultimi l'hanno affidato alla Pubblica Assistenza Di Pitelli (distaccamento	N 44.10364 E 9.860000

		inserito all'interno dell'area) che presta volontariamente l'opera di sorveglianza, offrendo una serie di utili servizi: vendita di biglietti trasporto urbano, informazioni turistiche. Comodo per visitare le Cinque Terre: fermata del bus per la stazione FS vicino all'area (linea L o S). Tel. 331 7233910, e-mail areacamper.sp@libero.it.	
Le Grazie (SP)		Nel parking a fianco dello scivolo per le imbarcazioni in centro al paese, gratuito, fontanella c/o campo sportivo. Entrando in paese svoltare a sinistra alla rotonda dove ferma il bus, e proseguire 150 mt: il parcheggio si trova sulla destra, in periodo estivo è adibito a parcheggio il prato del campo sportivo, garantendo grande disponibilità di posti. Il parcheggio è a pagamento.	
Lerici (SP)		Sulla via Primacina, in posizione panoramica ed esterna rispetto al centro abitato, l'Amministrazione Comunale ha adibito 8 posti riservati alla sola sosta di caravans ed autocaravans, a pagamento con parchimetro (tariffe 2008: € 13,50/gg), nella prima parte del parcheggio.	
Levanto (SP)		Dietro stazione FS, sulla strada verso l'autostrada, 16 posti, a pagamento (€ 15, il parchimetro non dà resto), a ridosso di una stazione di servizio. Altri 80 posti nel piazzale opposto, al di là della strada, esattamente fra il campo sportivo e la stazione, in località Moltedi.	N 44.17503 E 9.61842
Levanto (SP)		Arrivando dall'autostrada, circa 200 m prima dell'area sosta adiacente la stazione FS, si trova l'ospedale sulla destra e la chiesa a sinistra: di fronte all'ospedale ci sono dei parcheggi gratuiti lungo la strada. Rumorosi, ma ideali in caso di arrivo in tarda serata e nel caso le altre aree siano piene (vedi Pasqua...).	
Manarola (SP)		Comunale, a pagamento, acqua, servizi igienici (si scarico cassette, no scarico WC nautici), c/o parking bus, 15 posti, in forte pendenza, vicino a deposito rifiuti, scarsamente illuminata.	
Marinella di Sarzana (SP)		Uscita autostradale Carrara, direz. Marina di Carrara, sul lungomare a sinistra 1,5 km, dopo la stazione di servizio Agip, in pineta, a pagamento (€ 8 da qualsiasi ora di entrata fino alle 8:00 del giorno dopo; € 5 per il solo uso del CS), custodita, a 5 km dagli scavi di Luni antica.	
Marinella di Sarzana (SP)		Uscita autostradale Carrara, direz. Marina di Carrara, sul lungomare a destra 1 km, a pagamento; sbarre anticamper, aperte in bassa stagione.	
Monterosso (SP)		C/o stadio, sul mare, 19 posti, € 2.00/h (oppure € 18/24 h al 1/2009); dall'autostrada girare a destra per Monterosso Fegina; niente scarichi; sconsigliato in caso di pioggia, perchè si allaga; nelle vicinanze l'interessante Parco delle 5 Terre.	N 44.144533 E 9.646383
Ortonovo (SP)		C/o ristorante "Chioccia d'Oro", via Appia Antica 5, tel. 0187 66689, 12 posti in un parco vicino al mare, cucina casalinga.	
Portovenere (SP)		Comunale, a ingresso paese in loc. Cavo, tranquilla, panoramica, 20 posti, max 36 ore, lontana dall'abitato 2 Km, navetta per il centro nella bella stagione, a pagamento con parchimetro .	N 44.05970 E 9.84888
San Terenzo (SP) Località Pozzuolo		Punto sosta gratuito in loc. Pozzuolo, piccolo paese sovrastante San Terenzo, a soli 20 minuti a piedi da Lerici, nella piccola area nel parcheggio asfaltato del centro sportivo di Falconara, con splendida vista sul golfo di La Spezia e sul golfo di Lerici, in parte ombreggiata, in leggera pendenza, vicina al sentiero che porta alla bellissima Baia Blu.	

San Terenzo (SP)		C/o campo sportivo comunale, a 1 Km dal centro, gratuita, non custodita. Da un sentiero del centro sportivo si può godere di un'ottima vista sul golfo di La Spezia.	
Vernazza (SP)		A 800 mt dal paese, acqua, 2.5 €/h oppure 16 €/24 h, accesso dal lunedì al sabato 9-19, con bus per il centro, uscita La Spezia-Santo Stefano e poi SS 61, tel. 0187 812533.	
Albisola (SV)	 	In loc. Luceto (Albisola Superiore), c/o Apicoltura Gaino, in Via R.Poggi 32, tel. 019 488141, uscita Albisola dall'autostrada A10, subito a sinistra, poi la prima a sinistra, proseguire dritto per circa 3 km (ignorando le frecce che indicano ad un'altra area ('A Cigheugna'). Il mare si raggiunge con un autobus di linea che fa capolinea appena fuori dall'area, biglietti dai gestori. Area non piantumata, pianeggiante, senza allacci elettrici, a pagamento (tariffa € 5.00/notte per camper). Tranquilla, gestori cordiali, scarichi scomodi. Mare a 35-40 min. a piedi.	
Albisola (SV)	 	Area 'A Cigheugna' in via delle Industrie 2 loc. Grana, c/o campo sportivo, uscita Albisola dall'autostrada A10, a pagamento (max 3 gg, € 12/gg inclusa elettricità), elettricità, illuminata, custodita, a 800 mt dal mare, vicino a supermercati e al centro, per informazioni tel. 019 993426 - 347 5347421 - 019 883927.	
Albisola (SV)		Dal lungomare, svoltare per il Viale Faraggiana che costeggia il torrente che sfocia nel mare. Verificare la possibilità di sosta notturna, tollerata in alcuni periodi dell'anno; gratuito. Imboccando la via Casarino, e costeggiando il fiume fino al ponte della ferrovia, a sinistra si trova un parcheggio: è l'unico in cui la Polizia Municipale tollera il parcheggio di camper (al di fuori dall'AA).	
Albisola (SV)		Comunale, in collaborazione con ASCOM, panoramico, alle porte della cittadina, aperto a Capodanno 1998 e disponibile a Pasqua 1998, capienza limitata; apertura prevista in occasioni particolari (manifestazioni) o in limitati periodi dell'anno.	
Albisola Marina (SV)		Uscendo da Albisola verso Savona, tranquilla area a pagamento (tariffe 2007: euro 0,60/h), ideale per 1 notte. Il regolamento vieta di tirar fuori tavolino, sedie e veranda. Circa 30 posti, rumorosa.	
Andora (SV)		Gratuito, in Piazza del Mercato, ma solo nei giorni feriali, tranquillo.	
Bergeggi (SV)	 	C/o parking privato 'Merello', in via Merello 5, a pagamento, con acqua, circa 150 posti. Vietato l'uso di tendalini e sedie.	N 44.23835 E 8.43679
Bergeggi (SV)	 	Sulla destra della SS Aurelia in direzione Spotorno, a pagamento, attenzione alla discoteca posta davanti all'area che crea parecchio rumore soprattutto il fine settimana. Il CS è a pagamento (3 €), ed è vietato mangiare all'esterno del camper. Controlli della polizia municipale nei fine settimana. Molto comodo il sottopasso che conduce alla spiaggia evitando il pericolo della strada.	
Borghetto S. Spirito (SV) Via Tiziano 3	 	Agricampeggio vicino all'area di sosta comunale. Sei posti camper ombreggiati, a pagamento (€ 16/gg, con carico e scarico nere, allaccio luce, un barbecue messo a disposizione, docce, un lavandino in ogni piazzola è dotata di un lavandino, su veranda, si tavolini. Il mare dista circa 700 m).	N 44.115725 E 8.235239
Borghetto Santo Spirito (SV)	 	Comunale, presso Via Po e Lungofiume Torrente Varatella, a 1 km dal mare, dall'Aurelia seguire indicazioni per Cara-	

		binieri, 150 posti di cui 42 con elettricità, colonnine con energia elettrica ed acqua ogni 4 posti circa, fondo sterrato con ghiaia, illuminata, sbarra aperta solo 8-12 e 15-19, per informazioni tel. 334 2413239. Non si accettano prenotazioni.	
Borgio Verezzi (SV)		Parcheeggio in cima alla strada (un po' tortuosa) che conduce al borgo, panoramico, alberato.	
Calice Ligure (SV)		Da Finale Ligure, proseguire per l'indicazione Calice Ligure: arrivati al paese, si prosegue dritto e dopo la Piazza del Municipio a sinistra c'è un'altra piazza dove si può sostare liberamente. Gratuita. C'è anche una fontanella di acqua potabile.	
Celle Ligure (SV)	 	Dal sito del Comune di Celle (www.comune.celle.sv.it): "1) Provenendo dall'A10 - Pochi metri dopo il casello autostradale di Celle Ligure, svoltare a destra per Via Lagorio e seguire le indicazioni per il palazzetto dello sport, dopo circa 600 mt. si raggiunge l'area di sosta 2) Provenendo dalla SP 1 Aurelia - Imboccare lo svincolo autostradale di Celle Ligure, giunti in prossimità dei caselli, svoltare a sinistra per Via Lagorio e seguire le indicazioni per il palazzetto dello sport, dopo circa 600 mt. si raggiunge l'area di sosta." L'area offre un ampio parcheggio, ma per la maggior parte in forte pendenza, i posti comodi per i camper sono 10-15; comodo carico-scarico. L'area di sosta dista 15 minuti a piedi dal paese, ma in strada con forte pendenza. E' presente un servizio di navetta gratuito che porta dal parcheggio al paese (attivo solo nei giorni festivi e prefestivi).	
Cengio Bormida (SV)	 	Comunale c/o impianti sportivi sul fiume Bormida, sorvegliata, segnalata.	
Finalborgo (SV)		Uscire dall'autostrada a Finale Ligure, procedere per il paese, girare a sinistra per Finalborgo. All'esterno delle mura diversi spiazzati per fermarsi e pernottare, gratuiti. Zona tranquilla.	
Finale Ligure (SV)	 	Comunale, in loc. Caprazoppa a ovest dell'abitato, sul mare, 100 posti, sterrata, a pagamento, lavandini, docce, custodita solo di giorno, comodo spaccio alimentare Piaggio nei pressi dell'ingresso, lungomare e spiagge di Finale a 5 minuti a piedi, tel. 019 6816023, tel. Municipio 019 689011.	N 44.16635 E 8.33887
Finale Ligure (SV)		SS Aurelia, lungo mare lato monte. Inclinato, 800 m. dal paese raggiungibile con pista ciclabile. Di sera rumoroso causa traffico locale. Gratuito.	N 44.178333 E 8.3725
Giusvalla (SV)	 	Il paese è a metà strada tra Dego e Pontinvrea, tra la val Bormida e la valle dell'Erro, uscita 'Albisola', poi 25 km, oppure SS30 e poi SP542 per Dego; l'area di sosta (inaugurata il 10/5/2003), gratuita, con una decina di posti pianeggianti, è a 100 mt dall'abitato, presso l'area pic-nic "Le robinie", segnalata, di fronte a Chiesa e Municipio. Nelle immediate vicinanze campo da tennis, bocce e calcio. Zona immersa nel verde. Tel. Comune 019 707010.	N 44.44875 E 8.39707
Loano (SV)	 	'Camper Park' comunale in via Silvio Amico, 44 posti su ghiaia, con acqua e energia elettrica per ogni posto, c/o campo sportivo in direzione Boissano, a 2 Km dal mare, servizio navetta comunale, sorvegliata, servizi, docce calde, a pagamento, mare accessibile anche per via Fornaci - via Martiri delle Foibe.	N 44.13445 E 8.23633
Murialdo (SV)		In Alta Val Bormida c/o Consorzio Agrario, sul lato destro del capannone (info a Millesimo, SV, P.za Italia 70)	N 44.31796 E 8.16924

Osiglia (SV)		In Val Bormida, a 700 mt slm, sul lago, uscita TO-SV 'Millesimo', poi 13 km per il lago di Osiglia, stagionale, a pagamento (4 €), elettricità, ombra, docce calde, servizi, tel. 347 4321402.	
Osiglia (SV) Località Rossi		In località Rossi, scendere verso gli impianti sportivi, a destra prima del ponte. Gratuito.	N 44.28060 E 8.20101
Pietra Ligure (SV)		Area camper 'Val Maremola', realizzata e gestita dai Volontari della P.A. Pietra Soccorsio, l'area si trova in Via Crispi 43, a 300 mt dal mare e dal centro del paese. Può ospitare 47 camper ed ogni postazione è dotata di servizio acqua ed energia elettrica. A pagamento. Sono presenti un servizio docce calde, wc, lavatoio e svuotatoio. Nelle immediate vicinanze c'è un supermercato ed un ristorante-pizzeria convenzionati con l'area stessa (che in bassa stagione può essere chiusa). Vigè un regolamento comunale. Tel. 347 7049200. Si accettano prenotazioni secondo le regole previste: telefonare per avere la disponibilità.	N 44.15460 E 8.28393
Pontinvrea (SV)		Nella zona pic-nic uscendo dal paese verso Sassello, al Km 17 della SS 542, parcheggio, fontanella, 3 tavoli, 1 barbecue, raccoglitori rifiuti, circa 400 mslm.	
Savona (SV)		CS per Autobus e Camper presso Area di Servizio al casello autostradale di Savona: riaperto, completamente nuovo, è ora all'interno dell'autoporto, seguire la segnaletica. Possibilità di scarico con ampia griglia a terra o separatamente con cassetta, gratuito.	
Spotorno (SV)		Lungomare direz. Bergeggi/Genova, a sinistra uscendo dal paese, stagionale, in parking su ghiaia, pianeggiante, circa 200 posti, a pagamento, (sosta € 13,00/di, CS € 3,00 (aperto dalle 7 alle 23) anche per i clienti in sosta nell'area e anche utilizzando la cassetta, sottopasso per la spiaggia; non è consentito mangiare all'esterno del camper, no apertura tendalino.	N 44.22357 E 8.41350
Spotorno (SV)		C/o Parcheggio Roma, a 150 mt dal mare e dal centro, 60 posti in parte alberati, elettricità, uscita autostradale 'Spotorno', poi verso Ventimiglia sulla SP 8, dopo 1500 mt a sinistra, superare il campeggio 'Leo', dopo 300 mt a sinistra, a 50 mt dal mare, bar nei pressi, a pagamento (tariffe 2008: € 18/notte feriali, € 20/notte festivi, più € 2.00 per elettricità), tel. 349 7242540.	N 44.223056 E 8.407222
Spotorno (SV)		Uscendo dal paese in direzione Noli, qualche posto sosta disponibile presso un Bar sulla sinistra, rivolgersi al gestore.	
Spotorno (SV)		Uscendo dalla A10, in fondo alla discesa allo Stop a sinistra verso il centro, alla biforcazione della strada si prosegue tenendo la destra lungo la strada più vicina al mare. Ampio parcheggio sterrato di fronte al mare, gratuito, in alta stagione presumibile divieto di accesso ai camper (all'inizio di giu-gno le sbarre per limitare l'altezza dei veicoli alti erano aperte...).	
Vado Ligure (SV)		Sulla vecchia Aurelia, area comunale gratuita, uscendo da Vado verso Savona, in corrispondenza della fine passeggiata sul mare, a sinistra vi è una stradina con una piazzetta di sosta per soli camper, lunga spiaggia libera dall'altra parte dell'Aurelia (con sbarre orizzontali, aperte fuori stagione). Altra possibilità, piccolo PS, solo per pochi mezzi corti, nella stradina verso il mare che fiancheggia il torrente, appena prima del parcheggio TIR.	
Vado Ligure (SV)		Comunale, in Via Aurelia, all'ingresso del paese provenendo da Savona, a pochi passi dal centro, a 10 metri dal mare con spiaggia libera e dalla passeggiata a	N 44.277750 E 8.441267

		mare, vicino ad ogni genere di esercizi commerciali, punto per la pesca in mare a 10 metri. Dotata di 70 piazzole + 2 per portatori di handicap, camper service, rifornimento idrico lontano dallo scarico, colonnine di energia elettrica, illuminazione, fondo pianeggiante con autobloccanti, presidiata da telecamere, recintata, docce calde a gettone. Gestita con personale in loco, dal lunedì al venerdì dalle ore 8,30 alle 10,30 e dalle 17,00 alle 19,00, e sabato e domenica dalle ore 07,00 alle 11,00 e dalle 16,00 alle 20,00, con reperibilità 24/24 segnalata in loco. A pagamento. Tel. 340 0786161. Non si accettano prenotazioni.	
Vado Ligure (SV)		A circa 50 m dal mare, in paese, con 2 posti per invalidi, a pagamento (tariffe 2008: € 7/12 h oppure € 14/24 ore; € 3 per carico e scarico).	
Varazze (SV)		In via Bruzzone, dietro distributore MOBIL.	
Varazze (SV)		In via Genova, Km 558+800; o in Via Corosu, a levante del campo sportivo.	
Varazze (SV)		In Piazza del Mercato, ma solo stazionando all'interno degli stalli tracciati.	
Varazze (SV)		C/o porto turistico, possibile sosta a pagamento nel Campo Sportivo, verso ovest paese, in direzione Celle, nel periodo estivo durante la pausa del campionato (da inizio Giugno alla seconda metà di Agosto).	
Zuccarello (SV)		Proveniendo da Albenga, parcheggio posto in prossimità dell'ingresso nord del paese: sterrato, illuminato.	