

















































































AREE SOSTA IN : **LOMBARDIA**



























Località	Tipo	Informazioni sull'area	Coordinate GPS
Alzano Lombardo (BG)		In via Europa c/o campo sportivo, all'imbocco strada per il Monte di Nese.	N 45.73040 E 9.72042
Bergamo (BG)		Comunale (tel. 035 399434), nella città bassa, segnalata, in via Corridoni, zona Redona uscita a nord della città strada per la Valle Seriana e Torre Boldone; uscita Bergamo dall'autostrada A4 MI-VE, seguire al 2° svincolo a destra la direzione Valle Brembana e Seriana, superare il primo rondò e proseguire sempre diritto, poi il cavalcavia e il viale alberato: al termine prendere la direzione Clusone-Valle Seriana e dopo il semaforo uscire a Torre Boldone, fare una conversione a U passando sopra il ponte e ridiscendere verso Bergamo; sempre al semaforo girare a destra e al successivo ancora a destra, l'area è 100 mt più avanti sulla destra. Di fronte all'area passano diverse linee di bus per il centro-Porta Nuova, che si può raggiungere anche in bici seguendo le vie Corridoni, Suardi, Frizzoni, Camozzi, Porta Nuova. Per accedere a piedi in Città alta è possibile usufruire della funicolare che parte al termine del viale V. Emanuele, percorso da diverse linee di bus.	
Bergamo (BG)		Nella città bassa, per una visita veloce è possibile la sola sosta diurna nel piazzale della Malpensata (con acqua), nell'omonimo quartiere a 1 km dall'uscita autostradale dell'A4 MI-VE, divieto al lunedì per mercato, diverse linee di bus per il centro Porta Nuova-Colle Aperto-Città Alta. Centro, città bassa e stazione FS a 10 minuti a piedi.	
Bergamo (BG)		Comunale (tel. 035 399434), nella città bassa, segnalata, in via della Croce Rossa angolo via Broseta, zona Loreto: comodo il CS, l'ampio spazio sosta attiguo è però sbarrato e deserto.	N 45.69288 E 9.64332
Bergamo (BG)		C/o rimessaggio Zambelli, via della Martinella 3, tel. 035 361988.	N 45.71130 E 9.69990
Bergamo (BG)		C/o centro vendita Italcamper, via Rovelli 60, tel. 035 297473, zona mercato ortofrutticolo.	N 45.68787 E 9.69917
Branzi (BG)		C/o parking di fronte al Municipio.	
Brembate (BG) <i>Via Vittorio Veneto</i>		In via Vittorio Veneto, nel parcheggio del Centro Commerciale Iper di Brembate, comodo e a due passi da Fantasy World (ex Minitalia), sosta gratuita per parecchi mezzi.	
Carona (BG)		A circa 1 Km dall'ingresso in paese prevenendo da Branzi, direttamente a ridosso della strada, sulla destra salendo. Circa 15 stalli in autobloccanti non in piano (necessari cunei di livellamento). Segnalato CS ma forse non ancora completato/attivo. No corrente, no custode, no luce. Per raggiungere il paese necessario percorrere un tratto di provinciale in salita (circa 2 Km per raggiungere gli impianti da sci).	
Clusone (BG)		Comunale, sulla S.S. Bergamo-Passo Presolana, in Viale Vittorio Emanuele, di fronte a distributore Esso e due	


















		supermercati, gratuita, tel. Comune 0346 89600, fax 0346 23014; stalli per 5 mezzi più uno riservato ai portatori di handicap; piuttosto rumorosa per via della statale trafficata. Carico e scarico agevoli. rossimo al centro.	
Clusone (BG)		Lungo la SS Bergamo-Clusone, in loc. Fiorine, c/o centro sportivo Busgarina: da Lovere, al semaforo a sinistra, poi 3 Km di discesa e infine a sinistra, tel. 347 6772849 (Walter); apertura annuale, a pagamento, bar, parco giochi, pesca sportiva, mini fattoria, barbecue per grigliate, pista automodelli, noleggio sdraio, bocce, maxibox per bimbi, pony e possibilità di cavalcarli.	
Clusone (BG)		C/o Camping Clusone Pineta, via Val Fless 14 - Loc. Fiorine), tel. 035 611262.	
Cornello (BG)		C/o parking prima del sentiero pedonale che conduce al paese, 2-3 posti.	
Dalmine (BG)		Nel grande parcheggio adiacente le piscine, a lato della SP 525 per Milano, accessibile da Via Tofane.	
Foppolo (BG)		In parking solo per camper sul piazzale delle seggiovie, a lato del grande condominio verso il ruscello, al termine della strada dopo l'ultimo tunnel sulla sinistra. Nel parking per auto di fronte sono stati installati servizi e acqua, rifornimento con taniche. Non esiste limite alla sosta.	N 46.05020 E 9.74697
Foppolo (BG)		C/o seggiovie; o in piccolo parking a inizio paese, acqua (Val Brembana).	
Gandino (BG)		Nella media Val Seriana, segnalazioni all'entrata del paese, vicino al centro storico, gratuito.	
Gorlago (BG)		C/o Anywhere By Grifode, via Manzoni 4, tel. 035/951131.	
Lenna (BG)		In area alberata c/o campo sportivo sulla riva del fiume Brembo.	
Lizzola (BG)		C/o seggiovia, dopo ponticello a destra (val Seriana).	
Lovere (BG)		Sul lago, 150m dopo imbarcadero a destra, in Piazza del mercato, il sabato mattina divieto di sosta dalle 6 alle 15 per il mercato. A pagamento (dal lunedì al venerdì € 0,50 mezza giornata, il sabato e la domenica € 1/h).	
Monte Pora (BG)		In loc. Colle Vareno (val Seriana); altro PS dopo l'abitato.	
Oltre il Colle (BG)		In grande piazzale del Municipio (in val Brembana).	
Oltre il Colle (BG)		Gratuito; a 40 km da Bergamo ed a 20 km da San Pellegrino Terme.	
Piazzatorre (BG)		C/o Municipio e ovovia (val Brembana), tel. 0345 85023.	
Piazzatorre (BG) Via Monte Secco 10		Campeggio con tariffa camper stop da concordare e costo giornaliero di piazzola + 2 persone € 18.	
Ranzanico al Lago (BG)		Sulla SS42 che sale al Passo del Tonale, 50 mt circa dopo il ristorante 'Pescatori', presso il camping 'La Tartufaiia', con possibilità di utilizzo dei servizi del campeggio, sosta Lire 25.000, apertura annuale, custodita, tel. 035 829208 - 035 819259; bella località sul lago di Endine.	
Ranzanico al Lago (BG)		Sulla SS42 che sale al Passo del Tonale, dietro il discount Lidl, con servizi, docce, elettricità, tel. 035 829026.	
Riva di Solto (BG)		C/o Agriturismo S.Rocco, nel piccolo (4 posti) ma panoramico parcheggio; dal lungolago che da Sarnico	
















		porta a Lovere, prima di Riva di Solto a sinistra, poi 50 mt a destra; buon ristorante e prodotti locali (come salsicce, salami e olio di oliva); estrema gentilezza e cordialità del proprietario Giovanni Dal Forno.	
Rovetta (BG)		C/o centro sportivo, segnalato; parking nelle vicinanze.	
S.Pellegrino Terme (BG)		Nell'ampio parcheggio di Piazza Rosmini la sosta è tollerata dal Comune; divieto di sosta il Mercoledì per mercato.	
S.Simone (BG)		C/o parking alla fine della salita.	
S.Simone (BG)		Diurno e notturno in piazzale c/o impianti di sci 'S.Simone 2000'	
Sarnico (BG)		A destra prima del ponte su strada da Iseo; o parking su circonvallazione per Lovere.	
Sarnico (BG)		Uscita Sarnico, direzione Predore, l'area è segnalata e si trova proprio sul lago, di fronte a un supermercato.	
Schilpario (BG)		In fondo al paese, c/o campo sportivo; no mercoledì e venerdì mattina.	
Seriate (BG)		Comunale, c/o piscine, segnalato, illuminato.	N 45.67920 E 9.72897
Solto Collina (BG)		In parking adatto alla sosta.	
Sotto il Monte (BG)		Centrale, presso il Cimitero, tranquillo.	
Sotto il Monte (BG)		C/o agriturismo 'Casa Clelia', 5 posti, gratuiti per gli ospiti del ristorante, tel. 035 799133.	
Spiazz di Gromo (BG)		In due piazzali ai piedi delle piste di sci, gratuiti, tel. 034647079	
Stezzano (BG)		Comunale, in via Mascagni, sulla circonvallazione ovest: da Bergamo, attraversare il quartiere Colognola e proseguire per Stezzano, sulla Statale del Tonale e della Mendola; dall'autostrada A4, uscire a Dalmine e seguire le indicazioni per Stezzano; tel. Comune 035 4545311.	N 45.64945 E 9.64898
Tavernola Bergamasca (BG)		Nei parking lungolago.	
Torre Boldone (BG)		Da Bergamo direzione Valle Seriana seguendo la strada provinciale (non la superstrada): usciti da Bergamo, lo si trova a destra, subito dopo il cimitero, di fronte alla fermata del bus, con chiosco bar.	
Treviglio (BG)		Nel parking antistante gli impianti sportivi di via Ai Malgari, trasversale di via Bergamo.	
Valbondione (BG)		All'ingresso del paese nel parcheggio per escursionisti, arrivando sulla destra, lungo un torrente.	
Valbrembo (BG)		In uno dei parcheggi del parco faunistico 'Le Cornelle', vicino all'ingresso, elettricità, acqua.	
Valleve (BG)		C/o parking degli impianti di risalita.	
Verceia (BG)		C/o centro turistico 'La Punta', via Nazionale al Lago 49, tel. 0343 44164.	
Zanica (BG)		In via Fermi 8/b, dietro il parco comunale: dalla circonvallazione di Bergamo, 3 km in direzione Crema; max. 24 ore.	






















Adro (BS)		C/o Santuario della Neve.	
Bagolino - Ponte Caffaro (BS)		In ampio parcheggio adiacente al Municipio, gratuito, in parte asfaltato e in parte sterrato.	
Bagolino - Ponte Caffaro (BS)		Nel parcheggio del lungolago.	
Bedizzole (BS)	 	C/o Livingstone 2, in via Gavardina 8, loc. Bettoletto, tel. 030 6870207.	N 45.50722 E 10.39722
Boario Terme (BS)		In piazzale della stazione FS e delle autocorriere.	
Breno (BS)		Nel parking del Castello.	
Brescia (BS)		Nel parking in prossimità del Castello, a pagamento sabato, domenica e festivi 8:30-12:30 e 14:30-19:30.	
Brescia (BS)		Nep parcheggio dell'Ikea: uscita Brescia Ovest, poi seguire per Roncadelle e poi le indicazioni "Ikea"; posto tranquillo.	
Brescia (BS)	 	Presso agriturismo Cascina Maggia, via della Maggia 3, poco lontano dal casello autostradale di Brescia Centro, 14 piazzole a pagamento con pozzetto di scarico, luce e acqua. Tariffa 2009: € 5.00 per carico-scarico-elettricità. Info: www.cascinamaggia.coop-cer.it E-mail cascinamaggia@coopcer.it Tel. 030-3530735	
Capo di Ponte (BS)		Nel grande parking di fronte alla Pro-Loco, adattissimo per la visita del Parco Nazionale delle Incisioni Rupestri. Dal parcheggio, attraversata la strada, parte un sentiero che passando sotto la ferrovia e accanto al cimitero porta in pochi minuti, senza spostare il camper, all'ingresso del parco, molto bello, ombreggiato e con tavolini per pic-nic.	
Capo di Ponte (BS)		Lungo strada da Boario, a inizio paese a sinistra.	
Capo di Ponte (BS)	 	'Concarena', nuova struttura aperta nel 2007, segnalata a ingresso paese. Asfaltata, 12 stalli grandi per camper, tutti con allaccio 220 e acqua in piazzola. Servizi igienici grandi, tavolini pic nic, CS. Tranquilla e silenziosa, aperta 24 h su 24, senza custode. Pagamento all'incaricato o direttamente alla Proloco. Vicino al parco delle incisioni rupestri, a due passi dal paese, confinante con la struttura alberghiera "I Graffiti", con bar. Per info: Agenzia Turistico Culturale Capo di Ponte, tel. 334 6575628, e-mail agenzia.capodiponte@libero.it .	N 46,024 E 10.34325
Cividate Camuno (BS)		Gratuito, vicino a nuovo sito archeologico, con l'anfiteatro romano meglio conservato d'Europa, appena inaugurato e con numerosi spettacoli di lotte tra gladiatori in costume Nel parking del Castello.	
Desenzano (BS)		Nel parking a pagamento sul tetto dell'autosilo in via Gramsci, chiedere in cassa (aperta 24h su 24) dove posizionare il mezzo per non creare problemi in caso di tutto esaurito.	
Edolo (BS)		In parking piscina, o in parking del mercato, o in parking campo sportivo, tel. 0346.31469.	
Esine (BS)	 	In via Toroselle, illuminata, servizi, pesca sportiva, piscine estive, tel. 0364 361217, apertura annuale.	N 45.903056 E 10.218056
Gardone Riviera (BS) Via Roma		In Piazza Amleto Fiorini, parcheggio n° 4, illuminato, in piano, gratuito, presenza del mercato il venerdì mattina, collegamento con il Vittoriale tramite bella passeggiata.	
















Gargnano (BS)		In parking uscendo dal paese verso Limone.	
Iseo (BS)		Lungo la strada da Sarnico, camper-stop c/o camping Sassabaneck, a 1 km dal paese, a pagamento (tariffa 2008: € 11, escluso Luglio/Agosto, dalle 18 alle 10 del mattino successivo, elettricità esclusa), uso dei servizi, custodia 24 ore, tel. 030 980300, aperto 1/4-30/9, pista ciclabile collegata al centro di Iseo che va visto.	N 45.661666 E 10.05081
Iseo (BS)		Nel parcheggio dell'Ospedale.	
Iseo (BS)		In parking sul lago c/o stazione pullman.	
Iseo (BS)		Arrivando a Iseo da Clusane, alla rotonda si prende la terza uscita, si segue per il centro, dopo circa 400 m ampio parcheggio sterrato sulla destra, all'incrocio tra viale Europa e Via Paolo VI. Poco dopo, altra possibilità di sosta sulla sinistra. Illuminati, un po' rumorosi.	N 45.65360 E 10.04379
Lido di Lonato (BS)		A 50 mt da lago di Garda parking alberato; a 100 mt altro parking.	
Lido di Lugana (BS)		500 mt dopo il semaforo per Sirmione (per Verona), a sin., acqua, servizi.	
Limone (BS)		Nel parcheggio del porto turistico, adatto anche per la sosta notturna fuori stagione (non in estate), tranquillo, asfaltato, illuminato.	
Lonato (BS)		A 50 mt dal lago di Garda, parking alberato gratis; un altro a 100 mt.	
Lozio (BS)		Comunale, in loc. Resone fraz. Villa, a 1000 mt slm, gratuita, segnalata, illuminata	
Lugana (BS)		Dopo il semaforo di Sirmione 2 Km verso Verona, in via Cantarane, a pagamento diurno, custodita, alberata, vicina al lago, aperta tutto l'anno, sicura, non accetta nomadi, a pagamento (tariffe 2009: € 18,00/24 ore), pista ciclabile per il centro di Sirmione.	
Maderno (BS)		In parking in lungolago Zanardelli (acqua).	
Milzano (BS) Via La Viazzola		In zona artigianale, scarico possibile presso l'autolavaggio, prossimamente vi sarà pure il carico. Zona comoda poiché in vicinanza del parco acquatico Le Vele di San Gervasio B.no.	
Niardo (BS)		Area di sosta di nuova realizzazione vicino a centro polivalente di Niardo. Zona Crist, tranquilla, seppur vicino a ex strada statale. Vicino a pista ciclabile. Illuminata. Acqua, corrente e scarico. 20 piazzole su erbablock. Parco giochi per bambini. Campo da calcio e da tennis. Piastra polivalente. Percorso vita. Vicino a pista ciclabile della Valcamonica.	
Padenghe sul Garda (BS)		Autostrada Mi/Ve, uscita Desenzano del Garda, seguire per Salò, primo paese dopo Desenzano, via Marconi 115 (lungolago direzione Desenzano), di fianco alla pizzeria. Parcheggio a pagamento per auto e camper, su erba, direttamente sul lago, possibilità carico e scarico nei bagni dell'area (4 più 1 lavabo per i piatti). Spiaggia di sassi, in acqua sabbia.	
Palazzolo sull'Oglio (BS)		In parking sul fiume c/o centro storico.	
Paratico (BS)		Di fronte al Municipio.	












Passo del Tonale (BS)		In apposito parking per camper sul valico, segnalato, di fronte al monumento ai caduti.	
Pisogne (BS)		C/o porticciolo, a 100 mt da Carabinieri e 150 mt da centro.	
Pisogne (BS)		Poco più avanti, a destra, fronte a Camping Eden, in parking asfaltato.	
Pontedilegno (BS)	 	Comunale, pianeggiante, asfaltata, circa 30 posti, livello, non lontana dal centro, in direzione passo Gavia, con agevole camper service. A pagamento.	
S. Bartolomeo (BS)		Da Salò salire per S. Bartolomeo - 3 km di tornanti - e poi al bivio seguire indicazioni per agriturismo e continuare a salire per 2 km; al successivo bivio seguire indicazioni per trattoria "da Linda" e proseguire per 500 mt. Il parcheggio è davanti alla Chiesa, ombreggiato, estremamente panoramico, gratuito.	
Salò (BS)		Presso il parcheggio della Piscina Comunale, esattamente di fronte alla bocciola, gratuito.	N 45.60155 E 10.51399
Sirmione (BS)	 	Comunale, alle porte del borgo medievale, nel piazzale Montebaldo, a ridosso del lago, a pagamento (tariffe 2008: € 23/24 h), illuminata, presenza di bagni pubblici con possibilità di carico e scarico nel vicino parcheggio riservato ai bus.	
Sirmione (BS)		In paese, in Largo Martiri Piazza della Loggia: dopo la rotonda Cadorna, seguendo le indicazioni per ristorante "Il Coccodrillo", proseguire dritto al parcheggio, che è gratuito, ombreggiato, illuminato.	
Sirmione (BS)	 	In loc. Lugana Marina, a circa 4 km da Sirmione, con pista ciclabile, a pagamento, niente elettricità.	N 45.460833 E 10.633333
Sirmione (BS)		In Via Vittorio Alfieri, davanti alle Terme di Virgilio, illuminato, in piano, gratuito.	
Sulzano (BS)	 	"Gerolo", in via Tassano 14, tel. 030 985262 - 349 4270344, a pagamento, a 500 mt dall'imbarcadero per Monte Isola, area pic-nic, servizi, docce calde, barbecue, apertura annuale, super vigilata.	
Sulzano (BS)	 	In via Dante Alighieri, di fronte al cimitero, privata, a pagamento (tariffa 2008: € 8/gg), ombreggiata, tranquilla, su terreno pianeggiante con fondo in ghiaia, attacco luce, carico e scarico acque grigie e nere, WC, doccia, personale cordiale.	N 45.690950 E 10.104067
Travagliato (BS)		Dietro il cimitero, all'inizio dell'oasi ecologica, nei pressi di via G. Romanino.	
Tremosine (BS)		In parking in loc. Pieve.	
Val Camonica (BS)	 	Nella media valle, in direzione Tonale Brescia, c/o area di servizio "La Sosta", con servizi, piscine, bar, laghetto per la pesca sportiva.	
Vallio Terme (BS)	 	Di fronte al Municipio.	
Villanuova sul Clisi (BS)		Comunale, gratuito, in Piazza Caduti del Lavoro, niente sosta, a pochi Km da Salò.	
Zone (BS)		Prima della parte vecchia del paese.	
Argegno (CO)		In parking sul lago di fronte alla Chiesa (vedere anche Schignano).	


















Bellagio (CO)		Lungo strada 583 da Como, a 150 mt da imbarco auto per Varenna-Tremezzo; o lungo strada per Ghisallo, uscendo dal paese.	
Bellagio (CO)		In frazione Taronico, in Via Volta, parcheggio di fronte al cimitero, a fianco dell'Albergo Ristorante Silvio, a circa 2 km dal centro del paese. Pochi stalli quasi sempre liberi. Fontanella acqua accessibile dalla strada (no scarico). Supermercato nelle vicinanze (2) percorrendo la via Volta, e latteria sociale.	
Como (CO)		C/o Autoparco Comense: via Oldelli 14, Ponte Chiasso; tel. 031 267978 - 451714. A Pagamento, acqua, servizi igienici, autobus per il centro.	
Como (CO)		Nel grande parcheggio davanti alla questura (Via F. D. Roosevelt), a pagamento (1.60 €. fino alla fine della giornata), molto vicino al centro cittadino.	
Eupilio (CO)		In riva al lago di Pusiano, nel parcheggio su erba di proprietà del ristorante-pizzeria Coconut, riservato ai clienti, i quali poi possono passare lì la notte.	
Gera Lario (CO)		Nel parcheggio sul porticciolo, a pagamento sabato e festivi estivi, libero la notte, acqua.	
Grandola ed Uniti (CO)		C/o agriturismo "La Vecchia Chioderia", via ai Mulini 3, tel. 0344 30152, 6 posti a pagamento (tariffa 2008: € 8, elettricità inclusa), su terra battuta, acqua, preavvisare.	
Inverigo (CO)	 	In frazione Romanò Brianza, via fornacetta 65: area di sosta sul fiume Bevera con illuminazione, colonnine da campeggio, carico e scarico, lavaggio camper, mezzi pubblici di fronte all'area di sosta, apertura con videosorveglianza 24 ore/ 24 ore, inserita all'interno dell'oasi del parco Valle Lambro. A pagamento (tariffe 2008: € 5/gg, elettricità € 1). Passeggiate nel bosco con le volpi, gli aironi, i fagiani, ecc. Dalla Milano-Lecco uscire a Capriano, allo stop a sinistra, fare 300 metri sulla destra: recinzioni in legno e chalet di montagna, siete arrivati.	
Lanzo d'Intelvi (CO)		In parking pianeggiante, non asfaltato, non lontano dal centro.	
Madonna del Ghisallo (CO)		C/o Santuario.	
Porlezza (CO)		In due parking poco distanti dal lago.	
Schignano (CO)		In Val d'Intelvi (sponda Ovest del lago) a 700 m slm: da Como SS340, ad Argegno a sinistra x 6 Km di salita: 1,5 km dopo campo sportivo parking.	
Sorico (CO)	 	C/o Camper Service Village 'La Punta', via 3a traversa 185/a, tel. 0344 911009 - 339 5097939; 40 posti delimitati, pianeggianti, a ridosso della spiaggia sabbiosa all'estremo nord del Lago di Como, nella Riserva Naturale Pian di Spagna - Lago di Mezzola, illuminazione, servizi, bar, ristorante, spazi anche per caravan e tende, 200 mt slm.	
Tremezzo (CO)		C/o villa Carlotta, a fianco strada; esiste il divieto di sosta ai camper dal 1° Aprile al 30 Settembre.	
Zelbio – (CO) Sormano - Piano del Tivano - SP 44		Piazzale dedicato alla sosta dei camper, sterrato, leggermente sconnesso e senza servizi. Nel paese di Zelbio, vicino a Sormano, in località Piani del Tivano, vicino alle piste da fondo. E' sulla strada principale SP 44 (Via Case Sparse, Via Piano del Tivano), a fianco dell'eliporto, in corrispondenza di via Battista Longoni.	


















Bagnolo Cremasco (CR) Via L. Da Vinci		A fianco della ex SS 415 Paullese, ma con ingresso da via Leonardo Da Vinci, a 200 mt. dal centro commerciale La Girandola, presso il luna parking c'è un nuovo camper service. Per info tel. 333 9861190.	
Crema (CR)		Accanto alla Croce Verde, in via Da Monte, a circa 1 Km dal centro. Tranquillo, ben illuminato, gratuito.	
Cremona (CR) Piazzale della Croce Rossa		Comunale, in Piazzale della Croce Rossa, con accesso da via Mantova c/o stadio calcio, sede Croce Rossa e Polizia Municipale, segnalato. A 5 minuti dal centro e dalla Cattedrale.	
Cremona (CR)		In P.za Marconi, a 100 m. dalla Piazza del Duomo.	
Palazzo Pignano (CR)		C/o Centro Vendita Crema Camper, via per Trescorre, tel 0373 982733.	
Pizzighettone (CR)		In via De Gasperi, quasi di fronte al Cimitero, gratuito, vicino al centro.	
Pizzighettone (CR)		C/o la Torre del Governatore e le antiche carceri, sterrato, servizi igienici in muratura gratuiti.	
Pizzighettone (CR)		In località Gera, asfaltato, escluso per divieto di sosta nel giorno di mercato (giovedì).	
Soncino (CR)		In ottimo parcheggio, gratuito, tranquillo anche di notte, raggiungibile seguendo le indicazioni per il centro e poi per le Poste: si trova in Piazzetta delle Quercie, nei pressi di via Galantino, vicino alle Poste e alle scuole, e a circa 300 metri dalla Rocca.	N 45.39717 E 9.86800
Abbadia Lariana (LC)		Lungo la sponda del lago il Comune ha realizzato due aree attrezzate con molto verde, alberi (molti gli ulivi), tavoli e panche, servizi igienici (con docce, spogliatoi e presa d'acqua). Una si trova lungo la Via Nazionale, all'ingresso del paese, proveniendo da Lecco (Area verde Ulisse Guzzi) alle spalle del Park Hotel; l'altra poco oltre il centro del paese (Area verde di Chiesa Rotta). Negli ampi parcheggi adiacenti è consentita la sosta anche ai camper con tariffe che vanno da 1 € per un ora ad 8 € per l'intera giornata. I parcheggi sono ben illuminati e, nel week-end, è stato notato il frequente passaggio della Polizia Municipale (un po' di sicurezza è ben gradita).	
Barzio (LC)		In parking funivia, a pagamento (€ 5,00 senza limitazione di tempo); feriale in posizione libera, nei festivi si viene fatti spostare al fondo del P per consentire la sosta della auto.	
Bellano (LC)		In Via Martiri della Libertà, parcheggio sterrato in riva al lago, vicino al parco giochi con fontanella. Sempre aperto, no servizi. A pagamento da giugno a metà settembre. Dalla SP 72 svoltare per Via Papa Giovanni XXIII, dove sono indicati i Carabinieri, quindi in fondo a sinistra.	N 46.040600 E 9.300370
Carenno (LC)		In via del Colle, c/o impianti sportivi (chiedere la chiave al bar), a 250 mt dal centro, illuminata, asfaltata, 8 posti, 600 mt sm, tel. Comune 0341 610220, a pagamento (tariffa 2008: € 5), allaccio elettrico, carico e scarico; salire da Torre Busi, Monte Marenzo.	
Colico (LC)		A nord dell'abitato, segnalata, sul lago, dopo il circolo nautico, 25 posti su asfalto, ombreggiata, elettricità, a pagamento (€ 13/24 h), servizi, docce, parco giochi, barbecue, bar, ristorante-pizzeria.	
Cremeno (LC)		In loc. Maggio in via IV Novembre parking illuminato (acqua): no venerdì (mercato).	


















Dervio (LC)		In piazzale sterrato a sinistra del porticciolo.	
Lecco (LC)		In Valmadrera, loc. Parè, seguire indicazioni per Bellagio, ampio parcheggio prima della galleria, sul lago di fronte alla città di Lecco, poco illuminato ma in zona tranquilla, acqua da fontanella nelle vicinanze caricabile solo con taniche, ampio prato sul lago di fronte al parcheggio dove poter prendere il sole e fare pic-nic, a 2 Km dal centro di Lecco.	
Lecco (LC)	 	In località Bione di Lecco, vicino ai campi sportivi; una pista ciclabile presente dalla parte opposta della strada conduce lungolago fino in centro a Lecco.	
Malgrate (LC) Lungolago Italia		Dal ponte Kennedy (Ponte Nuovo), provenendo da Lecco e/o da Milano, svoltare in direzione Malgrate - Bellagio. Dopo circa 100 m. svoltare nel parcheggio a sinistra, nel quale ci sono due posti riservati esclusivamente ai camper. A pagamento (tariffa 2008: € 4/gg). Nel parcheggio c'è anche una fontanella per l'acqua. A piedi, attraversando il Ponte, si è già a Lecco. Tutto nelle vicinanze.	
Mandello del Lario (LC)		Lungo la litoranea Lecco-Sondrio (non la superstrada), 12 km. a nord di Lecco, in paese, al semaforo prendere a sinistra per il lago, arrivati sul lago girare a destra: 50 metri più avanti c'è il parcheggio, semicoperto, a pagamento in alta stagione, gratuito in bassa stagione. No lunedì, perché è area di mercato. Di fronte ai giardini, con diverse fontanelle per acqua. All'ingresso del parcheggio, sulla sinistra, si trovano anche i servizi igienici. Posti ampi (anche camper 7 m ci stanno bene).	
Margno (LC)		In parking dietro al cimitero.	
Merate (LC)	 	In loc. Sartirana, a 300 mt dall'omonimo laghetto, 10 posti su asfalto, recintata, illuminata, tel. Comune 039 59151 - 039 591527, gratuita.	N 45.71277 E 9.418611
Moggio (LC)		In parking funivia (30 posti); o in altro parking a circa 200 mt da funivia, tel. 0341 996114.	
Monte Marenzo (LC)	 	In via Papa Giovanni, nel centro abitato, 8 posti, asfaltata, illuminata, segnalata, mini parco giochi.	
Olginate (LC)	 	Nuova area attrezzata per la sosta ed il carico-scarico sulla riva del lago di Olginate, videosorvegliata. Aperta tutti i giorni dell'anno (escluso dal giovedì ore 15.00 al venerdì ore 15.00, causa mercato comunale). Tariffa 8,00 € al giorno.	
Onno (LC)		In vari parking tranquilli (poco distante da Lecco, sulla sponda opposta).	
Piona (LC)		In parking di fronte all'Abbazia (dopo forte salita e 2 km ciottolato).	
Torre de' Busi (LC)		In loc. Valico di Valcava, comunale, 1250 mt slm; nell'ultimo tratto, strada ripida, stretta e tortuosa.	
Valcava (LC)	 	Area di circa 3000 mq, a 1200 mt slm, asfaltata, illuminata, giochi bimbi, panoramica, accedere da Valle Imagna, tel. Comune 035 785004.	
Valmadrera (LC)		Grande parcheggio in riva al lago dove sostano sempre diversi mezzi, negli stalli adiacenti al prato. Fontanella nel parco giochi adiacente. Piuttosto affollato di auto.	N 45.85765 E 9.36651
Zelo Buon Persico (LO)		In fraz. Villa Pompeiana, nelle vicinanze del Parco Ittico Paradiso raggiungibile in 10/15 min. a piedi o anche in bici.	N 45.38325 E 9.43924




























Abbiategrasso (MI) Piazza Vittorio Veneto		Davanti alla caserma dei pompieri e dei vigili urbani, adatta alla sosta notturna e buon punto sosta per visitare il Parco del Ticino con itinerari ciclabili, oltre al Convento dell'Annunciata. Possibilità di acqua grazie a fontanella. Fermata di pullman per Milano e altre destinazioni. Posto tranquillo. Altri punti sosta dietro la fiera, in via Padre Carlo da Vigevano, e in piazza del mercato, quest'ultima a pagamento.	
Arcore (MI)	 	Nella zona del parco, vicino a Monza, a pagamento, elettricità, tel. 039 6013469.	
Assago (MI)		In area 'Agip' sulla tangenziale ovest, aperto fino alle 22:00, a pagamento (2009:€ 4 per scarico +€ 1 per carico), con cauzione restituita solo se viene lasciato pulito.	N 45.40047 E 9.12186
Bernate Ticino (MI)		In parking adatti alla sosta.	
Biassono (MI)	 	Area Attrezzata Camper per carico-scarico acque in via Brenno angolo Via Parco, comunale, gratuita, dotata di soluzioni interamente in acciaio inox ed inserita nella corsia di immissione di un ampio parcheggio a lato del Palazzetto dello Sport del Centro Sportivo Comunale, adiacente al confine nord del Parco di Monza e a pochi metri di distanza dalla Curva Biassono dell'Autodromo Nazionale di Monza. A 500 metri circa dal centro storico, raggiungibile con pista ciclo pedonale. A 500 metri circa dalla Stazione FS di Biassono della Milano-Monza-Molteno-Lecco, raggiungibile con pista ciclo pedonale. Attrezzature: Pozzetto per scarico libero ad alta portata (18 t) e con lavaggio temporizzato con comando a pedale. Colonnina di scarico per vaschette con lavaggio a pedale. Alcuni rubinetti di carico acqua potabile. Quattro parcheggi grandi per Camper, circa 150 posti auto nel parcheggio e molti altri nei dintorni.	N 45.63102 E 9.28866
Biassono (MI)		Camper service gratuito a fianco del centro sportivo "il Parco".	
Boffalora Ticino (MI) Via Donizetti		Piazza interna tra asilo e Ufficio Postale, tranquilla, segnalata come Parcheggio, gratuita.	N 45.468888 E 8.829444
Bollate (MI)		In via G. Verdi, adiacente alla piazza del Mercato; difficoltà nel periodo 11/06 - 19/06 causa fiera locale; solo bagni nautici e difficoltà per carico acqua, serve canna lunga.	
Bollate (MI)	 	In Piazza della Resistenza, gratuito, perfettamente operativo; non agibile il martedì mattina causa mercato.	
Casarile (MI) Via Puccini 59/61		Camper service gratuito con possibilità di svuotamento cassetta acque nere, svuotamento serbatoi acque grigie, riempimento serbatoi acque potabili. Aperto al pubblico con i seguenti orari: dal lunedì al venerdì 9.00 - 12.30 / 14.30 - 19.00 (chiuso mercoledì mattina e festivi), sabato e prefestivi 9 - 12.30. Per info o appuntamento 800.007.008 pin 029053073: la chiamata è gratuita.	N 45.31349 E 9.10329
Chiaravalle Milanese (MI)		A lato Abbazia vi è un parcheggio adibito agli autobus (massimo 3), quando è libero può contenere al massimo 5 camper. Impossibile la sosta lunga la strada, stretta e trafficata. A circa 300 mt. parcheggio cimitero di Chiaravalle, per visita Abbazia e con autobus ATM per centro Milano.	
Cinisello Balsamo (MI)		In Area Servizio ERG c/o Cinisello Nord - Tangenziale Nord n° 52 - "Peduncolo": è la tangenziale nord parallela alla A4, da Sesto San Giovanni verso Superstrada Milano-Meda, 5 euro compreso carico e scarico acque nere e grigie.	
















Giussano (MI)		Gratuito, in via Pola, c/o Carrozzeria Tecnocar, tel. 0362 862134.	
Magenta (MI)		C/o Camping Sport Magenta, Corso Europa 21/23, tel. 02 9790179.	
Milano (MI)		Via Marina, parcheggio a pagamento in zona centrale, tranquillo ed alberato, a fianco dei giardini pubblici e a 10 minuti dal Duomo e da P.za San Babila. Costo sosta: feriali 1,50 € l'ora dalle 8 alle 19, poi 2 € fino alle 24, festivi 2 € per 5 ore dalle 8 alle 24. Non custodita di notte. A 100 m fermata MM1 Palestro. Si accede da Corso Venezia per via Palestro o via Senato.	
Milano (MI)		In agriturismo in loc. Cascina Gaggioli, via Selvanesco 25, uscita Rozzano direzione centro commerciale Fiordaliso, poi seguire indicazioni Milano via Dei Missaglia, passata la concessionaria BMW svoltare subito a destra e proseguire dritto; a 250 mt tram e bus per Milano centro, pochi posti, elettricità, prodotti biologici, preavvisare 48 h prima, tel. 02 57410232 - 02 57408357, apertura annuale.	N 45.69757 E 9.32410
Milano (MI)		Area attrezzata c/o rimessaggio camper 'Ripamonti', bus per il centro, agevole carico e scarico, servizi, elettricità, illuminazione, sorveglianza 24/24. E' in via Ripamonti 481 (non segnalata), uscita tang. ovest Via Ripamonti, poi direzione centro (è la prima uscita tang. ovest provenienza autostrada del sole, penultima uscita provenienza opposta, segnalazione uscita tang. Ospedale Oncologico), proseguire dopo il semaforo, la strada di accesso al rimessaggio è subito dopo il distributore Beyfin a destra, il cartello indica solo "Imballaggi Ripamonti". L'area è silenziosa, ben sorvegliata e recintata. A pagamento (tariffa 2008: € 20/gg). Si tratta di un rimessaggio vero e proprio, quindi piazzali asfaltati e nessun intrattenimento. In 25 minuti, con la linea 99 del bus ATM e poi il tram n. 24 si arriva al Duomo. Tel. 02 5692456.	
Milano (MI)		Il parcheggio P5 della fiera offre la possibilità di sosta con allaccio elettrico, acqua e scarico. Navetta ogni 10 min. per la fiera. A pagamento (tariffe 2009: € 15/24 h). Utile solo per la visita della fiera.	N 45.52234 E 9.09277
Monza (MI)		C/o NonSoloAuto, viale Lombardia 67, tel. 039.742818.	
Motta Visconti (MI)		In loc. Guado della Signora: dalla circonvallazione di Motta Visconti al semaforo seguire la freccia con le indicazioni che portano al fiume e alla Trattoria S.Rossore (Centro informazioni Parco del Ticino e noleggio mtb). Il piazzale è sterrato ma tranquillo e, chiedendo al proprietario della trattoria, è anche possibile sostare sotto gli alberi nel prato della trattoria stessa. Comodo per escursioni in mtb al Parco del Ticino (ponte di barche di Bereguardo, abbazia di Morimondo).	
Nova Milanese (MI)		Posto per 4 camper: dalla tangenziale nord Milano uscita di Nova Milanese, poi tenere la sinistra e dopo la curva oltrepassare il semaforo, sulla sinistra c'è un campo sportivo ed in successione due parcheggi, entrare nel secondo. Dalla strada è visibile la fontanella ma non il cartello di CS. Nelle vicinanze c'è il trenino che porta a Milano. Zona videosorvegliata.	N 45.58298 E 9.19668
Rivolta d'Adda (MI)		In via Marco Polo, vicino alla stazione dei Carabinieri.	
Rosate (MI)		In via Provinciale Rosate-Gaggiano, c/o Centro Caravan Mandarinini, tel. 02.90848656.	















Seregno (MI)		In via Montello 113 c/o 'Lo Spazio', tel. 0362 239920, 9-12:30/14:30-19	
Zibido S.Giacomo (MI)	 	C/o "Azienda Agricola Cascina Pioltino", nelle campagne del Parco Sud di Milano, lungo il Naviglio Pavese, a 9 km da Milano e 2 km da Binasco. Ristoro, servizi, 8 posti camper, elettricità.	
Borghetto sul Mincio (MN)		Parcheggio su piazzale sterrato, dopo il transito sul fiume a sinistra, tranquillo. Caratteristico il borgo, da visitare.	
Borgofranco sul Po (MN)	 	Segnalata da SP34, comunale, illuminata, gratuita (tel. Comune 0386 41101 - 0386 41409); acqua non disponibile da Dicembre a inizio Marzo (causa gelo), ma pozzetto sempre agibile. Tranquilla e facile da raggiungere. Su un prato all'incrocio di tre stradine assolutamente non trafficate. All'incrocio tra "prima traversa via Bancare", via Filippo Turati e via Giovanni XXIII.	
Borgofranco sul Po (MN)		Lungo la SS Ferrarese, in centro al paese, c/o parco pubblico.	N 45.04753 E 11.20552
Borgofranco sul Po (MN)		C/o fattoria "Galpedar", via Bassa 4, tel. 0386 41101.	
Cavriana (MN)	 	In parking comunale (non disponibile dal 20/1 al 10/2); il camper service è in posizione disagiata.	
Le Grazie, fraz. di Curtatone (MN)	 	Area di sosta comunale, inaugurazione 9/2006, gestita da Camper Solidale Mantova. Dotata di camper service d'ultima generazione, 100 piazzole di sosta con possibilità di allacciamento elettrico e idrico, buona ombreggiatura, servizi wc e docce centralizzati compresi nel prezzo. Tariffe 2008: sosta e uso camper service 10 € 24/h, solo CS 3 €, allacciamento elettrico 2 € al giorno. Accoglienza dalle 8 alle 22 di ogni giorno. L'area si trova a 300 metri dal famoso Santuario della Beata Vergine delle Grazie e dal lago, in pieno Parco del Mincio. Possibilità di escursioni in bici, canoa, e noleggio barca per visite alle valli del Mincio. Distanza da MN 6 km. Indirizzo via Fiera 1 (incrocio con SP 1 asolana. L'area resterà chiusa in occasione dell'Antichissima Fiera di Grazie dal 10-8 al 20-8 di ogni anno, con il concorso nazionale dei madonnari (artisti del gessetto che riproducono immagini sacre sul sagrato). Consigliata la visita al Santuario per le tipiche statue in cartapesta sui lati della navata centrale e il cocodrillo appeso al soffitto vecchio di 400 anni. Per chi ha fede, la Cappella delle Grazie ricevute. Per informazioni, Camper Solidale Mantova, tel. 334 2136247 - 331 1126846 - 333 3270346.	N 45.153300 E 10.689500
Magnacavallo (MN)	 	E' consentita la sosta, manca l'allaccio elettrico.	
Mantova (MN)		Seguire le indicazioni per il Palazzo del Te, l'area si trova nel parcheggio di fronte, molto tranquilla, ombreggiata, facile da trovare, gratuita e con molti posti disponibili. E' in Viale Te, fra Palazzo Te e lo stadio. Bus per il centro a circa 200 metri. E' anche vicino ad un parco giochi per bambini, quindi ancora più comodo quando si viaggia con loro. Il centro è a 10 min. a piedi. In bicicletta si raggiunge la ciclabile lungo i 3 laghi in 5 min.	N 45.14592 E 10.79169
Mantova (MN)		Nel parking Anconetta, gratuito, adiacente a p.za Anconetta, vicino al Club Nautico Porta Catena, sul Lago Inferiore.	
Mantova (MN)		Sotto la cinta muraria, nei pressi del Castello di S.Giorgio, a ridosso della strada che di giorno è molto trafficata.	







Mantova (MN)		Sul lago inferiore, circa 30 posti gratuiti su ghiaia, possibilità di utilizzare l'adiacente prato ombreggiato e un paio di barbecue fissi. Dall'uscita A22 Mantova Nord circa 4 Km in direzione MN - Stadio Palazzo TE, dopo il ponte Diga Masetti proseguire per 200 mt a destra: è visibile dalla strada.	
Moglia (MN)	 	Area comunale dotata di impianto Eurorelais, illuminata, 14 piazzole su asfalto, adiacente al centro sportivo e alla nuova mega piscina, in via Tazio Nuvolari , sosta gratuita. Segnalazioni in loco.	
Monzambano (MN)	 	Comunale, in via Alpini - piazza Corradini, presso il parco giochi, 24 posti in tranquillo parking recintato, ombra, illuminazione, attacco per Tv satellitare, bacheca informativa, a 7 Km da Peschiera e a 1 Km dalla pista ciclabile Mantova-Peschiera; 1 Aprile - 15 Ottobre, apertura giornaliera, tariffa 24 h € 10 lun-ven; tariffa week-end € 12 (con arrivo tra le 8:00 e le 13:00 del sabato e senza limiti di orario per uscire la domenica); solo CS € 3; 1 Ottobre - 31 Marzo, apertura festivi/prefestivi, tariffa 24 h € 10; tariffa week-end € 12 (con arrivo tra le 8:00 e le 13:00 del sabato e senza limiti di orario per uscire la domenica); solo CS € 3; sconto 20% a soci PleinAir e AcClub sulla sosta (che include piazzola, elettricità, CS, area con tavoli e barbecue, illuminazione), e 30% sull'uso del CS da parte di chi non sosta; sosta max 48 h, con successivo rientro dopo 5 gg; tel. 334 1580937, e-mail Associazione Camperisti di Monzambano.	N 45.38917 E 10.69277
Ostiglia (MN)		C/o agriturismo "Il Glicine", via San Romano 40/a, tel. 0386 802892, fax 0386 80080, 4 posti a pagamento su prato, acqua, elettricità, servizi, docce, preavviso 3 gg.	
Ponti sul Mincio (MN)		C/o agriturismo "Montina", via Monzambano, tel. 037688202, 6 posti su terra battuta, servizi, elettricità, a 50 mt dalla ciclabile Peschiera-Mantova, preavviso 6 h.	N 45.39420 E 10.70662
Porto Mantovano (MN) Strada Tezze 1		L'agriturismo Corte Chiara, a 3,5 km dal centro storico di Mantova, ospita tende, caravan e camper. A disposizione servizi con doccia, attacco luce.	
Sabbioneta (MN)	 	C/o via Piccola Atene, appena fuori dalle mura, segnalato su SS420 Parma-Mantova, 15 posti, gratuito, tranquillo.	
Sabbioneta (MN)		Tra via Giulia Gonzaga e Piazza d'Armi, vi è un parcheggio riservato ai bus turistici, a volte utilizzato anche dai camper, proprio all'inizio di Piazza d'Armi.	N 44.997287 E 10.488571
Sabbioneta (MN)		Nei pressi della Chiesa, in via dell'Incoronata. Posizione tranquilla lontana dal traffico, ma vicinissima e comodissima al centro. Enorme, comoda per almeno 40 mezzi. Un po' tortuosa da raggiungere e con una cancellata all'ingresso (è chiusa su tutti i lati) che scoraggia molti (ma il cancello è in disuso). Non è illuminata.	
Solferino (MN)	 	In viale Dunant, in parcheggio molto frequentato durante il giorno ma tranquillissimo nelle ore notturne. L'unico problema riscontrato è sicuramente lo scarico e il carico. Come vedrete dalle immagini per scaricare bisogna avere una mira infallibile e per caricare la pressione è notevole quasi da idrante.	
Solferino (MN)	 	C/o agriturismo "Tenuta Le Sorgive", Via Piradello 6.	N 45.37817 E 10.56410
Suzzara (MN)		All'ingresso della piattaforma ecologica.	

Volta Mantovana (MN)		C/o agriturismo "Gardenali", Via 25 Aprile n° 8	N 45.31910 E 10.65852
Volta Mantovana (MN)		In località Molini di Volta.	
Bereguardo (PV)		In parking adatti alla sosta.	
Bereguardo (PV) Via Ada Negri		Vicino al campo sportivo, in fondo ad una strada cieca, a ridosso dei campi.	N 45.256111 E 9.023333
Casteggio (PV)		C/o stazione di servizio presso autostrada TO-PC, al casello di Casteggio.	
Certosa di Pavia (PV)		Parcheggio a pagamento (€ 3,60 al giorno + € 3,00 a notte) prima della Certosa a sinistra, con acqua e scarico per WC chimici; la griglia per lo scarico delle acque grigie richiede l'uso di una manichetta.	
Certosa di Pavia (PV)		Presso il parcheggio della Certosa, a destra rispetto all'entrata principale; in area sterrata e alberata, presenti tavoli coperti e servizi; sosta diurna a pagamento € 4.00, sosta notturna non vietata; un pò isolata di notte ma vicina al Comando Carabinieri.	
Chignolo Po (PV)		In Loc. Alberone, in riva al Po: si tratta del club nautico Gabbiane, molto noto in zona. Possibilità di attracco barche con pontile. Bar- Ristorante. Vasta area in ombra. Tel. 347.7210791.	
Fortunago (PV)		Senza servizi, illuminato, un poco isolato. Seguire le indicazioni per il campo sportivo. Autorizzato e pubblicizzato dal comune stesso. E' possibile fruire delle attrezzature del campo sportivo. Il paese fa parte de "I più bei borghi d'Italia".	
Lomello (PV) Piazza IV Novembre		Area di sosta libera, gratuita.	N 45.12194 E 8.796944
Mede (PV)		Segnalato, nel piazzale vicino al panificio 'Pan di Sole', gratuito. Luoghi di interesse nei dintorni: museo dei fossili, museo delle contadinerie, museo Regina Cassolo (scultrice), zona famosa per la produzione del riso e della gioielleria (numerossissimi i laboratori artigianali).	
Mede Lomellina (PV)		C/o Centro Vendita Fantelli Autocaravan, viale Unione Sovietica 9, tel. 0384 820793.	
Pavia (PV)		C/o il depuratore cittadino, gestito dall'A.S.M. di Pavia, in via Montefiascone n° 25. L'utilizzo è gratuito e consentito a chiunque, ma richiede la sottoscrizione di un contratto per la responsabilità civile, motivato dalla particolarità del luogo in cui avvengono le operazioni di carico e scarico, e per la definizione per le modalità di accesso. Il contratto, della durata di tre anni, può essere sottoscritto o richiesto presso il "Punto Bus" dell'Ufficio Commerciale dell'A.S.M., in Corso Carlo Alberto n° 46, tel. 0382 434860.	N 45.17727 E 9.17888
Pavia (PV)		In via Ticinello, sulla sponda sinistra del Ticino, seguire le indicazioni per il parcheggio Ticinello, gratuito.	
Pavia (PV)		In Lungoticino (chiedere permesso Vigili).	
Pavia (PV)		In Piazzale Ghinaglia c/o Ponte Vecchio.	
Pavia (PV)		In Via F.Rismondo, adiacente alla Questura, sosta diurna massimo due ore, notturna senza limitazioni; sulla strada principale, lungo il naviglio, ma silenziosa e poco trafficata.	

Pieve del Cairo (PV)		In ampio parcheggio (ex cascina) nel centro del paese, a 100 mt dal Municipio, gratuito.	
Romagnese (PV)		C/o piscina, in ampia area con piazzole separate, con spazi per svago e sport, servizi, barbecue, 630 mt slm, tel. Comune 0383 580001.	N 44.83502 E 9.32450
Ruino (PV)		C/o agriturismo 'Adriana Tarantani', loc. Tre Venti 1, tel. 0385 955903, 6 posti su ghiaia, gratuita per clienti del ristorante, elettricità € 2.58.	
Sartirana Lomellina (PV)	 	Segnalata a ingresso paese. Provenendo da Mortara, entrati in paese si vede il castello Visconteo-Sforzesco: svoltare a sinistra seguendo la strada; dopo circa 300 metri si trova l'ampia area di parcheggio sulla sinistra, con acqua e pozzetto (piccolo, ma in comoda posizione). Il sabato mattina è vietata (07-13) per mercato.	N 45.11388 E 8.669166
Varzi (PV)	 	C/o 'I.A.T.', in piazza della Fiera, segnalato, vicinissimo al centro, a pagamento il sabato, domenica e festivi, tel. e fax 0383 545221, asfaltata, illuminata, 30 posti, servizi, lungo il torrente Staffora.	
Vigevano (PV)		C/o Caravan Schiavolin, Corso Milano 111, tel. 0381 346498.	
Vigevano (PV)		Sulla strada per Mortara, dopo il bowling.	
Voghera (PV)	 	In via Martiri della Libertà, c/o centro natatorio, illuminato, a 5 minuti dal centro e servito dai bus pubblici.	N 44.98688 E 9.04000
Aprica (SO)		C/o Funivia del Baradello, a 300 m. dal centro di Aprica che è raggiungibile con comodo marciapiede in falsopiano, e nelle vicinanze market, pizzeria, pista pattinaggio e stazione di servizio Erg che vende bombole di propano.	N 46.156667 E 10.165278
Bormio (SO)	 	C/o funivia per Bormio 2000, non custodita, € 8.00/24h, solo CS € 5.00, apertura annuale.	N 46.46260 E 10.37190
Bormio (SO)	 	In loc. Tola di Valdisotto (SO), a 5 Km da Bormio, arrivando da Milano sulla statale superare la galleria e tornare indietro, elettricità, tra i pini, con bar e piscina, apertura annuale, a pagamento.	
Bormio (SO)		In prossimità della funivia.	
Briotti (SO)		In loc. Briotti di Arigna: dalla SS38 in loc. Casacce seguire le indicazioni.	
Cepina (SO)		C/o cimitero	
Chiavenna (SO) <i>Via Aldo Moro</i>	 	In via A. Moro sulla SS36, c/o impianti sportivi.	N 46.32505 E 9.39357
Chiesa in Valmalenco (SO)	 	Segnalato all'ingresso dell'abitato, a circa 100 mt dalla funivia, con fermata ski-bus di fronte; nei giorni feriali possibilità di sosta - anche notturna - al parcheggio della funivia di fronte alla piscina comunale.	N 46.26964 E 9.85660
Livigno (SO)	 	"Pemont Camping", in via Pemont 521/a, ad est del paese, lungo strada per il lago del Gallo (2 km), illuminazione, elettricità, tel. 0342 997536, il centro del paese è facilmente raggiungibile sia percorrendo la strada che la pista ciclabile/pedonale. A pagamento.	
Livigno (SO)	 	C/o 'Camper park Acquafresca', sulla strada per il Passo Forcola, giochi per bimbi, illuminazione. L'area è in zona periferica del paese, che è raggiungibile con il bus gratuito tutto l'anno (due linee - azzurra e verde - con corse ogni	

		ora dalle 7.00 alle 20.00).	
Livigno (SO)		Adiacente alla precedente, sempre in via Pemont, ad est del paese, lungo strada per il lago del Gallo (2 km), illuminata, abilitata alla sosta camper, a pagamento, elettricità, tel. 0342 997536 (Learco Confortola), il centro del paese è facilmente raggiungibile sia percorrendo la strada che la pista ciclabile/pedonale.	
Livigno (SO)		In via Campaciol, tel. 0342 979294 (Renato Della Fontana), illuminata, abilitata alla sosta camper, a pagamento. L'area è in zona periferica del paese, che è raggiungibile con il bus gratuito tutto l'anno (due linee - azzurra e verde - con corse ogni ora dalle 7.00 alle 20.00)	
Livigno (SO)		"Stella Alpina", in via Palipert 570, dietro la Chiesa, c/o uff.turistico, ad ovest del paese e 400 mt dal centro, in direzione Passo Forcola, zona Sud-Ovest, tel. (+)39 0342 997101 - cell. (+)39 348 0392468, aperta e funzionale. A pagamento. Bus gratuito, di fronte.	
Livigno (SO)		In loc. Trepalle - al passo d'Eira, gratuito, 50 posti circa, su due livelli, di fronte agli impianti di risalita, bus per Livigno ogni 40 minuti.	N 46.53890 E 10.16425
Livigno (SO)		In via Tresenda.	
Livigno (SO)		In via Li Pont, esclusivamente dalle 7 alle 22.	
Livigno (SO)		C/o stazione (acqua).	
Madesimo (SO)		Segnalato, a 500 mt dal paese verso il fondovalle, piazzale sterrato lungo il fiume, a 100 mt dal ponte, c/o albergo "Alla Gran Baita".	
Morbegno (SO)		Dopo la stazione ferroviaria, proseguire a sinistra per il parcheggio, gratuito, nel quale è consentita la sosta notturna; vi sono anche altri possibili parcheggi, più tranquilli di notte, come quello presso la caserma dei Carabinieri.	
Morbegno (SO) Via Merizzi		Alla fine del parcheggio del campo sportivo comunale, di fianco al piccolo ponte sul canale di bonifica, solo scarico in un tombino, area segnalata da un apposito cartello in cemento e delimitata sul fianco da una transenna, ampia possibilità di sosta ma lontano dal centro. Dalla statale 38 dello Stelvio, a un semaforo seguire le indicazioni "Via Merizzi - Campo sportivo".	
Passo dello Stelvio (SO)		Sul passo, a 2758 m. slm, nel parcheggio della cabinovia, senza CS nè elettricità.	
Passo di Gavia (SO)		Sul valico (da Pontedilegno a S.Caterina Valfurva).	
Piuro (SO)		C/o Camping Acquafraggia a Borgonuovo di Piuro (SO), SS del Maloja, deviazione per S.Abbondio, tel. 0343 36755 / 33529, a 4 km da Chiavenna, c/o cascate dell'Acquafraggia, ottima base per piste sci di Madesimo in Valle Spluga, per Maloja, St. Moritz e lago di Como.	
Ponte in Valtellina (SO)		C/o Centro Turistico Sportivo 'Dosso del Grillo', dalla SS38 dopo loc. Casacce seguire indicazioni, tel. 0342 482152.	
S.Caterina Valfurva (SO)		Da Bormio, a sin. a inizio paese, poi 1,5 km; aperta tutto l'anno, area pic-nic, barbecue, spaccio prodotti tipici, gestita dai titolari dell'agriturismo Baita del Nasegn, tel. 337 386386, a pagamento (tariffe 2008: € 10/gg con elettricità, € 8 senza, solo carico e scarico € 4). In luglio e agosto animazione con percorsi didattici (sentiero	N 46.40917 E 10.50833

		ecologico, pascolo animali, le api e il miele, il latte e la sua lavorazione). L'area si trova in un prato verde con abeti in riva al torrente che scende dal ghiacciaio dei Forni, a circa 500 metri dal centro del paese; il passo Gavia (2621) la separa da Ponte di Legno.	
S.Giuseppe in Valmalenco (SO)		"Sasso Nero", c/o Chiesa Valmalenco in loc. S.Giuseppe, a 14 Km da SO, a pagamento, servizi, barbecue, apertura 1/6-10/10, tel. 0342 556040.	
Sondrio (SO)		C/o Tennis Club, uscita tangenziale via Vanoni, servizi, barbecue.	
Sondrio (SO)		In grande parking in via Tonale con sottopassaggio pedonale per il centro (acqua in via Vanoni di fronte a Chiesetta, a 300 mt).	
Tirano (SO)		In via Polveriera: arrivando da Sondrio, 50 metri prima del Santuario girare a destra, poi avanti un centinaio di metri sulla sinistra. Parchimetro € 5.00 per 24 h compreso allacciamento elettrico. Ben illuminata, con raccolta rifiuti, vicino alla strada, ottima posizione per raggiungere la Svizzera e anche per partenze con treni rossi del Bernina per Saint Moritz.	
Tirano (SO)		In area attrezzata di recente costruzione, ampia, circa 20 posti, pavimentata con autobloccanti, con carico e scarico serbatoi molto comodo, corrente elettrica, fontanella, abbastanza vicino al centro, silenziosa, con servizio pizza a domicilio, a pagamento. Prima di entrare in paese, a destra, segnalata.	
Tirano (SO) <i>Via della Polveriera</i>		Area di sosta spaziosa e accogliente, a pagamento (tariffa 2008: € 5/24 h, allaccio elettrico incluso), presso la Stazione FS.	
Tirano (SO) <i>Via della Polveriera</i>		In via della Polveriera, area sosta con circa 20 posti camper e camper service, ottima per la gita sul trenino rosso sul Bernina. A pagamento (tariffa 2009: € 5 per 24 ore, accetta solo monete).	
Angera (VA)		Nei pressi del campo di calcio piazzale sterrato a pochi minuti dal centro e in prossimità del lago.	
Caldè (VA)		C/o la spiaggia.	
Gavirate (VA) <i>Via Cavour</i>		in via Cavour, nel viale alberato che porta al lago, a pagamento (€ 8/gg, + € 1/12 h di elettricità), CS di nuova generazione, a pagamento. Circa 30 posti, no veranda e direttamente sul lago di Varese, molto bello, con annessa pista ciclabile di 28 km. Il paese è vicino.	N 45.839722 E 8.721028
Laveno Mombello (VA)		Dietro la stazione ferroviaria, a pochi metri dall'imbarcadere per Stresa, illuminato, tranquillo, circa 200 posti, a pagamento (tariffa 2009: € 0,50/h in orario 8-18 solo nei festivi).	
Laveno Mombello (VA)		C/o Centro vendita Camper 2F, via Cittiglio 12/a, tel. 0332 626101, Lu-Sa in orario negozio e in estate Dom 16:00-19:30, € 4.50.	
Lisanza (VA)		In riva al lago Maggiore, 25 posti, alberato, c/o bar-ristorante 'Messicano'; dopo il semaforo di Lisanza, sulla strada per Angera, dopo il gommista Deghi a destra e prima del curvone svoltare a sinistra; ideale per alaggio imbarcazioni; purtroppo chiusa per la maleducazione di alcuni camperisti che hanno - giustamente - irritato i locali.	
Luino (VA)		Entrando in paese da sud, pressi Ass. Nautica, ampio parcheggio in via Dante Alighieri, riva al lago, tranquillo, a	

		100 mt dal centro, gratuito, non custodito; il mercoledì occupato dal mercato, a pagamento e con spazi camper difficili da trovare.	
Luino (VA)		Seguire per Impianti Sportivi sulla strada Luino-Varese. E' segnalata dall'ufficio del turismo, un po' lontana dal centro, ma si può utilizzare arrivando o andando via da Luino.	
Maccagno (VA)		Nel piazzale nei pressi del campo sportivo in via Virgilio Parisi, lungo il fiume Giona, sterrato, ombreggiato, tranquillo, parco giochi bimbi nei pressi, 100 m. dal lago, 200 m. dal centro tramite passeggiata lungolago, ristorante/pizzeria nei pressi. Affollato durante gli week-end estivi.	N 46.03977 E 8.73577
Ranco (VA)		C/o scivolo per alaggio barche.	
Santa Caterina del Sasso Ballaro (VA)		Ampio piazzale tranquillo di fronte all'accesso al Monastero, gratuito.	
Saronno (VA) Via Dalmazia		Gratuito, apertura annuale, stalli di sosta riservati ai camper, max 24 h. Il CS è disponibile nella più funzionale struttura di via E.H. Grieg.	
Saronno (VA) Via E. H. Grieg		Aperto 24/24, scarico gratuito, uso dell'acqua con un modesto contributo (da € 0,20 in su: circa 100 litri di acqua costano meno di 1 € e vengono erogati in 90"), istruzioni d'uso sulla colonnina, parcheggio.	