













































AREE SOSTA REGIONE : **MARCHE**


Località	Tipo	Informazioni sull'area	Coordinate GPS
Ancona (AN)		In zona 'il Passetto', in Via Thaon de Ravel, in fondo al Viale della Vittoria, 200 mt dopo il Monumento ai Caduti, di Fronte all'Hotel il Passetto e all'Ufficio Informazioni, in parcheggio gratuito, non custodito.	N 43.61443 E 13.53431
Ancona (AN)		In via Scataglini, c/o Centro Commerciale 'Joyland', zona industriale Baraccola, facilmente raggiungibile dall'uscita Ancona Sud della A14	N 43.55282 E 13.51356
Ancona (AN)		In parking per auto, in zona Archi a lato di via Marconi	N 43.606000 E 13.501833
Ancona (AN)		Uscendo dall'autostrada ad Ancona Nord, prendere direzione supestrada verso Ancona, uscire a Torrette proseguendo verso la SS 16, dopo l'ospedale delle Torrette al terzo semaforo girare a destra, in cima alla salita alla rotonda proseguire in direzione centro di Ancona, e poco dopo una chiesa ecco un'area di sosta gratuita per circa 20 camper, con veduta bellissima di Ancona dall'alto. Ottima anche per la sosta notturna, zona molto tranquilla.	N 43.6005 E 13.485
Ancona (AN)		Nuova area di sosta comunale, a pagamento, 30 attacchi elettricità, camper ser-vice molto agevole, nelle immediate vicinanze del parco di Posatora (d'estate c'è un po' di vita, ma non guasta) con splendida vista sulla città. Dalla superstrada (Variante SS16) uscire ad Ancona Nord, alla prima rotonda a destra, alla seconda dritti, alla terza a sinistra, al successivo incrocio a destra (comunque sempre ben segnalata anche provenendo da sud). Salire quindi per 2-3 km circa verso Posatora, alla rotonda prendere per Posatora, dopo 50 metri a Destra. Non è l'area segnalata a settembre anche se la zona è la stessa. Questa è una vera e propria area attrezzata per camper e roulotte.	
Angeli di Varano (AN)		Nel Parco del Conero: uscita autostrada Ancona sud, direzione "stadio del Cone-ro", a circa due chilometri dallo stadio prendere in direzione Camerano (S.P.) sul-la destra, segnalata; gestita dalla associazione "Viaggiare in Libertà", tel. 071 872 883, gratuita, elettricità	
Arcevia (AN)		C/o camping "Bellavista", apertura stagionale, a 1 Km dal centro, panoramico, ideale per passeggiate ed escursioni in mountain bike, tel. 0731 97536 – 338 7153987	
Arcevia (AN)		C/o agriturismo "Le Betulle", fraz. Avacelli, tel.0731 983086, 20 posti a pagamento su prato, acqua, elettricità, preavviso 1 gg.	
Badia di S. Pietro (AN)		Sul Conero, posizione panoramica	
Castelfidardo (AN)		In via Lumumba, nel parcheggio della Croce Verde. Ben segnalata all'ingresso del paese. A circa 1 km dal centro e a poche centinaia di metri dal Monumento Nazionale delle Marche. Una decina di posti. Illuminata, tranquilla. Scarico a terra con una griglia non molto grande.	N 43.46633 E 13.55597
Castelplanio (AN)		C/o agriturismo "Agriturst S.Anna", via S.Anna 11, tel. 0731 814104, fax 0731 56761, 10 posti a pagamento su prato, acqua, elettricità, servizi, preavviso 2 gg.	
Cerreto D'Esi (AN)		Lungo la Strada Provinciale 256 Muccese, che collega Albacina di Fabriano a Matelica, in Via Dante, nell'area di un ex-distributore di benzina. Nelle vicinanze c'è un supermercato.	




























Cesano di Senigallia (AN)		Lungomare, di recente realizzazione	
Chiaravalle (AN)		Nel parcheggio di Largo Resistenza, precisamente in via Giuliani, gratuito, illuminato, acqua, a 100 metri dal centro, a 200 dall'Abbazia, supermercato nelle vicinanze. Si trova nei pressi della Croce Gialla, dispone di carico acqua, è tranquilla e a 10 minuti da Ancona	
Corinaldo (AN)		Nel parcheggio del campo sportivo, vicino al centro storico, illuminato, pianeggiante. Per raggiungerlo, seguire le indicazioni per il Palazzetto dello Sport. Appena superato un supermercato Conad, c'è il piazzale.	N 43.60215 E 13.04861
Corinaldo (AN)		Nell'ampio parking gratuito nella zona della Chiesa di S.Francesco, nei pressi del borgo medievale dove nacque S.Maria Goretti, tel. Uff. Cultura e Turismo Comune di Corinaldo 071 67220	
Corinaldo (AN) Via per Montalboddo 52		C/o 'Colverde', Tel. e Fax 0717976023, Tel. 335 6840041, camper stop, servizi, ristorante	N 43.63456 E 13.09661
Fabriano (AN)		Presso i giardini pubblici, in parcheggio a pagamento diurno e gratuito di notte, illuminato. Ben tollerati i camper. A due passi dallo splendido ed unico museo della carta e della filigrana. Seguire indicazioni per parcheggio in Via dei Cap-puccini, a 100 mt. dal centro.	
Fabriano (AN)		C/o il campo sportivo, a 3 km dal centro, gratuita, servizi, segnalata, circa 18 posti su prato e in parte ghiaia, in parte ombreggiata, illuminata, CS ed elettricità a pagamento.	N 43.34650 E 12.91645
Fabriano (AN)		In piazzale Matteotti, dentro le mura cittadine	
Falconara (AN)		In parking a 500 mt dal centro e dal mare, presso il cimitero, navetta per il centro ogni 10 minuti	
Frasassi (AN)		Nell'ampio parcheggio gratuito 'La Cuna', situato tra le località di San Vittore e Genga, nei pressi della biglietteria per le grotte di Frasassi, servizi, illuminata, servizio bus navetta gratuito per le grotte che distano 1,5 km; prendere la prima a sinistra dopo il passaggio a livello di Genga Stazione; porzione di parcheggio riservata ai camper, a pagamento mediante parchimetro (tariffe 2008: € 5 dalle 9 alle 18, gratuita in altri orari - tariffa unica giornaliera), CS vicino ai servizi della area 'mercatino', e servizi igienici aperti 24 h.	N 43.404050 E 12.975900
Jesi (AN)		In via Zannoni c/o zona stazione, via Gallodoro, ed in via Don Minzoni c/o mercato ortofrutticolo, su asfalto, alberata	N 43.51882 E 13.24167
Jesi (AN)		In parking in Piazza Porta Valle, dietro caserma Finanza (acqua)	
Loreto (AN) Via Maccari		Immediatamente dietro la basilica di Loreto, a 200 metri dal centro cittadino, a 4 km dal casello autostradale, servizi, docce con acqua calda, bagni separati uomini, donne e per disabili, lavelli separati per lavaggio stoviglie e indumenti, punto informativo della ProLoco, a pagamento, toponomastica, tel. 071 977748. A 7 km da Recanati, 27 da Ancona (porto), 5 km dalla Riviera del Conero.	N 43.440667 E 13.614717
Loreto (AN)		In parking per bus turistici, sotto le mura, c/o servizi, per il CS chiedere al custode	
Marcelli di Numana (AN)		Area sosta camper autorizzata 'Hornos', in via Marina II n°16, alla fine del lungo-mare sud di Marcelli direzione Nord, passare il campeggio 'Numana Blu', e dopo 1 km - arrivati all'altezza del villaggio Santa Cristiana - svoltare a sinistra: dopo 20 mt si trova l'area di sosta. Ci sono circa 100 posti camper comodi, il fondo è in vecchio asfalto (non caldo) e ci sono grandi aiuole con gazebo e tavolini, completamente recintato, accesso obbligato con sbarre elettriche a gettone (molto sicuro), illuminato, tel. 071 7390076 - 338 4736226. A pagamento. Nelle vicinanze market e agriturismo con maneggio.	



















Marina di Montemarciano (AN)		AA comunale, sul lungomare, a pagamento con addetti alla riscossione e punto informativo in loco, docce calde a pagamento, tra il mare e la ferrovia, a 4 km dal centro, ben ventilata	N 43.65280 E 13.34380
Marina di Montemarciano (AN)		A Rocca Mare, che si trova dopo Senigallia e Marina di Montemarciano. L'unico accesso per camper è verso sud, svoltando a destra per Jesi e poi subito a sinistra: arrivati al mare, tenersi sulla sinistra. In fondo, grande parcheggio sull'arenile, gratuito.	
Mergo (AN)		Comunale, in Via Colli, su due piani, a circa 350 metri di altitudine, gratuita, se non aperto richiedere la chiave d'accesso presso il Circolo ANSPI a 50 mt o presso gli uffici Comunali, una dozzina di posti, elettricità, barbecue con legna da ardere, tavoli e sedie da picnic, tel. 0731814820, fax 0731812241. Dalla SS 76 'Vallesina' uscita 11, poi 4 km per Mergo. E-mail comune : mergo@provincia.ancona.it ;	N 43.47412 E 13.03600
Monastero di Fonte Avellana (AN)		Annuale, gratuito, non custodito	N 43.47053 E 12.72540
Monsano (AN)		Comunale, in via Emilia Romagna, c/o parco urbano, a 3 Km dal centro, 60 posti, lungo la SS 76 Jesi - Chiaravalle, presso 'Paradise Play Center'	
Monsano (AN)		C/o Chiesa S.Maria degli Aroli	
Morro d'Alba (AN)		Segnalata e regolamentata c/o mura, 30 posti, in via del Mare angolo via degli Orti; accesso consentito ai soli veicoli ricreazionali mediante tessera magnetica gratuita, da chiedere presso il Bar Pro Loco nelle vicinanze. Stalli grandi e ordinati, illuminata..	N 43.60215 E 13.21263
Numana (AN)		In via Marina Seconda, a 100 mt dal mare, zona Marcelli. Comoda, caotica per lo scarico nel mese di Agosto. Pulita, agevole per l'accesso al mare, convenzionata con vari lidi (€ 5 per due sdraio e un ombrellone)	N 43.48554 E 13.63000
Osimo (AN)		A 15 Km dalla riviera del Conero, comunale, nella zona del maxiparcheggio di via Colombo, servizi, bus per il centro ogni 15 minuti, o sentiero pedonale per il centro attraverso il parco G.Silvestri. Il centro si può raggiungere anche con ascensore e scale mobili in pochi minuti. A pagamento (tariffe 2007: dalle 8.00 alle 20.00 € 0,50 l'ora; dalle 20.00 alle 8.00 € 3.00). Tel.Comune di Osimo 071 72491	N 43.48395 E 13.48427
Osimo (AN)		C7o Centro vendita 'ParCaravan', via Edison 15, A14 Ancona, tel. 071 7108912	
Ostra (AN)		C/o Santuario della Madonna della Rosa	
Poggio di Ancona (AN)		C/o agriturismo "L'Upupa", via Massignano 78, sul Monte Conero, tel. e fax 071 801021, apertura stagionale, a pagamento, vicinissimo alle località di Portonovo e di Sirolo, a dieci minuti da Ancona.	N 43.53182 E 13.56899
Poggio San Romualdo (AN)		Vicino alle grotte di Frasassi ed al castello di Precicchie.	N 43.36407 E 13.02477
Polverigi (AN)		C/o stadio comunale, segnalata, ottima per la sosta.	
Portonovo di Ancona (AN)		C/o camping Adriatico, tel. 071801170; il campeggio è gestito dal Club Campeggiatori Adriatico con sede ad Ancona in viale Vittoria n. 37, tel. 07134371, e-mail: cca@fastnet.it, camper stop a pagamento.	
S. Vittore di Genga (AN)		C/o biglietteria per le Grotte di Frasassi (acqua)	
Santa Lucia di Monte San Vito (AN)		A Santa Lucia, sulla provinciale Monte San Vito - Morro d'Alba, prendere l'unica strada a destra, Via Malviano, quindi sempre a sinistra per un chilometro fino che non finisce la strada, segnalato, elettricità, a pagamento (tariffe 2008: € 10/gg più € 3/persona, inclusi	N 43.621389 E 13.252778

























		elettricità e uso piscina). L'area è compresa nel Parco Agrituristico il Frutteto del Monte, 12 piazzole su prato, 2 piscine (una x bambini) un la-ghetto per la pesca sportiva. C'è la frutta pendente tutto l'anno, e all'arrivo si ricevono cestini per l'auto-raccolta della frutta. L'area è ben segnalata, e si trova lungo il percorso agriturismo "Agricom Triponzio Esino", è a 10 Km dal mare Adriatico, all'altezza di Marzocca di Senigallia, a 15 Km dal casello di Senigallia provenendo da Nord, a 10 Km da Ancona Nord provenendo da Sud, e 6 Km dall'uscita 19 (Monsano) della S.S. n° 76 per chi viene da Ovest.	
Sassoferrato (AN)		In piazza Dante, a 200 mt dal centro, c/o Liceo Scientifico, con carico e scarico, illuminata	
Sassoferrato (AN)		Nella città alta, c/o campo da bocce	
Senigallia (AN)	 	Area attrezzata comunale riservata solo a camper e caravan sulla SS Adriatica all'ingresso Sud di Senigallia, sulla parallela interna al lungomare, tra una stazione di servizio ed un camping, gratuita, illuminata, ombreggiata, situata in via Podesti, tra una stazione di servizio API ed il camping Summerland, rumorosa per via del traffico anche notturno (è vicina alla SS 16 ed anche alla ferrovia). E' anche frequentata da nomadi.	N 43.70483 E 13.23764
Senigallia (AN)		In loc. Saline, lungo la SS Adriatica.	
Senigallia (AN)		C/o GioCaravan, SS Adriatica Nord 49, tel. 071/6609331	
Senigallia (AN)		C/o Convento S.Maria delle Grazie, a 3 km x Corinaldo; acqua c/o cimitero.	
Serra de Conti (AN)		In loc. Arcevia, zona industriale, in Via Vanoni, tranquillo, ampio, dotato di pozzetto di scarico e acqua.	
Serra San Quirico (AN)		Sulla SS76 Ancona-Roma, a 500 mt dall'uscita della Gola della Rossa.	
Serradica di Fabriano (AN)	 	C/o agriturismo "Il Faggio", sosta per 30 mezzi su prato, elettricità, gratuita le prime 48 h, preavviso 2 gg, tel. 0732 259433.	
Servigliano (AN)		C/o agriturismo "Cascina degli Ulivi", contrada Commenda, tel. 0734 710235-750592, 10 posti su ghiaia, a pagamento, servizi, docce, preavvisare.	
Servigliano (AN)		C/o lo stadio.	
Sirolo (AN) Via Madonna, 1		Solo 10 camper in piazzole di 600 mq. nei 20.000 mq. del parco di un casale, dentro l'abitato di Sirolo, a 800 m. dal mare.	N 43.52856 E 13.60422
Torrette (AN)		Sul mare, oltrepassato il sottopassaggio della ferrovia, gratuita, annuale.	
Altidona (AP)	 	Comunale, a 100 mt dal centro storico, segnalata, illuminata.	
Altidona (AP)	 	C/o camping 'Riva Verde', loc. Aprutina, camper stop da € 6 a € 12 a seconda del periodo	
Amandola (AP)	 	C/o agriturismo "Dimensione Natura", via San Cristoforo 26, tel 0733 660477, sosta gratuita per 10 mezzi su prato, servizi, max 48h, preavviso 24h	
Amandola (AP) Piazza Pertini	 	Nuova area di sosta, inaugurata il 9 novembre 2008: seguire le indicazioni per lo stadio nelle vicinanze del distributore	
Amandola (AP) P.le Pertini	 	C/o impianti sportivi, recintata, con scarico, acqua, elettricità, nel Parco dei Monti Sibillini, a pochi km dal Santuario Madonna dell'Ambro e Gole dell'Infernaccio. Per info tel. Comune 0736 84071 - Fax 0736	

























		848037, oppure Camper Club Riviera Picena 328 8745489.	
Ascoli Piceno (AP)		Comunale, in zona Castagneti: uscita 'Marino del Tronto' dalla superstrada Ascoli-mare, poi 2 km verso il centro città sulla vecchia SS Piceno Aprutina, fronte a Moscatelli, servizi, bus.	N 42.8553 E 13.58136
Ascoli Piceno (AP)		In viale De Gasperi - Largo Cattaneo, parcheggio seminario vescovile, a due passi dal centro: nel parcheggio c'è un'area riservata ai camper con elettricità ed acqua. A pagamento. Manca lo scarico. Tel. 0736 255472.	
Ascoli Piceno (AP)		C/o stadio; o sul vicino colle S. Marco	
Ascoli Piceno (AP)		L'area di sosta si trova presso una stazione di servizio Q8 di recente costruzione, a circa 8 Km dal centro della città, lungo la via Salaria in direzione Roma. Si possono trovare all'interno carico/scarico acqua, GPL, ampio parcheggio illuminato per sosta notturna, bar con prodotti locali con apertura molto mattiniera (ore 4).	
Ascoli Piceno (AP) Via Adriatico		C/o il Bed&Breakfast Chartaria è disponibile un punto sosta nel verde molto tranquillo e sicuro, illuminato, a pochi metri dall'uscita della superstrada Ascoli Mare-Porta Cartara, e vicinissimo all'antica Cartiera Papale, alla pista ciclabile lungo il torrente Castellano e al centro storico. A disposizione un ampio giardino e l'area barbecue per il picnic. Tel. 338 3791461 - 329 3603877	
Belmonte Piceno (AP)		Da nord, uscita A14 'Porto Civitanova Marche', direzione Amandola. Da sud, uscita A14 'Porto S. Giorgio', direzione Amandola; gratuito, tel. 0734771100	
Belmonte Piceno (AP)		Dietro la scuola, vicinissimo al centro storico, gratuito; gran parte del parcheggio è poco fruibile a causa della forte pendenza.	
Campofilone (AP)		Piccolo piazzale con fondo in ghiaia, pianeggiante, illuminato, panoramico, a lato della SP 10 (viale Gorizia). Pochi minuti a piedi dal centro storico.	N 43.07958 E 13.81421
Campofilone (AP)		Piazzale alberato con fondo erboso, pianeggiante, illuminato, a lato della SP 10 vicino agli impianti sportivi. Fontanella nei pressi.	N 43.08125 E 13.82114
Capodarco di Fermo (AP)		C/o agriturismo 'Valle del Sole', via Valle-scura 81, tel. 0734 641422, 50 posti a pagamento su prato, elettricità, preavviso 24h	
Casabianca - Lido S. Tommaso - Fermo (AP)		Area attrezzata "Baia dei Gabbiani", direttamente sul mare (non occorre attraversare nessuna strada) con tutti i servizi e sauna, idromassaggio e salasso-terapia, a pagamento con prezzi equi, tel. 0734679525 - 339 1326996. Cani ammessi. Pista ciclabile appena fuori l'area. Barbecue e docce fredde, spiaggia anche attrezzata, CS tecnologico, punto ritrovo al coperto per raduni e feste.	
Centobuchi (AP)		Provenendo da Ascoli, all'inizio del paese, a destra, dietro l'edificio che ospita la banca.	
Comunanza (AP)		In loc. Piantabete.	
Falerone (AP)		In via Togliatti, loc. Piane, c/o ex stazione FFSS e teatro romano, illuminata (no la prima domenica del mese).	
Falerone (AP)		S.S. 210, sulla sinistra, in direzione Servigliano - Amandola, gratuito.	
Fermo (AP)		In fraz. Marina Palmense: dalla SS 16 immettersi nell'abitato di Marina Palmense e seguire le indicazioni per il mare; 90 piazzole di cui 18 con elettricità, a pagamento (tariffe 2008: € 8,00 + € 2,00 per elettricità), in posizione tranquilla, di fronte alla spiaggia, dotata di pozzetto, acqua potabile, lavelli per stoviglie, docce a gettone, campo di calcetto e pallavolo, illuminazione; collegamento con bus gratuito nei mesi estivi alle vicine località di Torre di Palme e Porto San Giorgio	

















Fermo (AP)		In loc. Lido Tre Archi - S. Tommaso, nel centro sportivo "L'Oasi", lungomare 1 Km dopo Porto S.Elpidio, apertura stagionale, elettricità, tel. 349 2949350	
Fermo (AP)		In piazzale Tupini, presso gli impianti sportivi, davanti alla Croce Verde, illuminazione, servizi, no sabato 6-14	
Forca di Presta (AP)		Alcuni posti per sostare sotto al rifugio degli Alpini (tel. 0736809278), di fronte al Monte Vettore	
Grottammare (AP)		Uscita A14 Grottammare, direzione sud, dopo 2 km circa girare a sinistra per il centro commerciale Cityper: l'area si trova dietro il centro commerciale, ai bordi della ferrovia. Il mare a circa 150/200 m, si raggiunge comodamente a piedi o in bici. Possibilità di scelta spiaggia libera o stabilimento balneare. Parcheggio assolato. Spesso il pozzetto di scarico è irraggiungibile a causa di auto parcheggiate. Parco giochi per bambini a circa 500 metri in direzione sud sul lungomare. Posto tranquillo. Gratuito.	
Grottammare (AP) Contrada Granaro 19		C/o agriturismo 'Briciola di sole', 14 posti camper in piazzole con elettricità, acqua e scarico. Ristorante tipico. Uscita A14 'Grottammare', seguire per Grottammare centro e al terzo semaforo a sinistra per Ripatransone: dopo circa 5 Km si accede alla struttura, sulla sinistra. Tel. (+39) 0735 736812 - (+39) 346 6048881.	
Grottazzolina (AP)		C/o agriturismo 'Al Fiume', contrada Fonte Carrà 26, 4 posti a pagamento (mini-mo 3 notti), elettricità, servizi, tel. 0734 224536 - 347 6957115, apertura 1/4-15/11.	
Lapedona (AP)		C/o agriturismo 'Casa Vecchia', via Aso 11, tel. 0734 933159.	
Lido di Fermo (AP)		Parking 'Onda Verde' in Via Usodimare, con uscita sul lungomare e vicina ad ogni attività commerciale di ristorazione e svago. Sosta a pagamento. Tel. 329 6218574 e 329 0156728.	
Lido di San Tommaso (Fermo) (AP)		Baia dei Gabbiani, lungomare di San Tommaso segnalato sulla SS 16. Fondo parte in ghiaia parte erboso, pianeggiante, illuminato, servizi, docce a gettone € 0.50, lavatrice, talassoterapia, spiaggia privata, pista ciclabile che porta in paese. A pagamento (tariffe 2007 da € 10 a € 20, secondo il periodo). Tel. 0734 679525 - 0734 642302 - 339 1326996 - 348 7744937.	N 43.22158 E 13.78113
Lido San Tommaso (AP)		'L'Oasi', sul mare, elettricità, servizi, tel. 349 2949350, pozzetto di scarico a caduta e per cassette WC, a pagamento (tariffa Luglio 2008: € 12 / 24 h, elettricità € 2), noleggio ombrelloni/lettini/sdraio sulla spiaggia (di sassi) adiacente all'area.	
Massignano (AP)		In viale delle Rimembranze	
Montalto delle Marche (AP)		Lungo la SP Cuprense.	
Montefalcone Appennino (AP)		In area autorizzata per la sosta.	
Montefiore dell'Aso (AP)		Area camper a 500 mt dal parco comunale, illuminata, gratuita.	
Montefortino (AP)		C/o Santuario Madonna dell'Ambro, acqua potabile, scarico acqua reflue.	
Montegiorgio (AP)		In loc. Piane, presso impianti sportivi e ippodromo San Paolo, gratuita.	
Montemonaco (AP)		In centro, segnalata, servizi, nel Parco Nazionale dei Monti Sibillini.	




















Montemonaco (AP)		In loc. Foce di Montemonaco, custodito, a pagamento, punto di partenza per escursioni al Lago di Pilato.	
Montemonaco (AP)		C/o ristorante; o dopo frazione Foce, acqua.	
Monteprandone (AP)	 	Comunale, in loc. Centobuchi, sulla SS 4 Salaria a 3 km dallo sbocco sull'Adriatico, c/o casello S.Benedetto del Tronto, gratuita, illuminata.	
Monterubbiano (AP)		In via Porta Marina.	
Monterubbiano (AP)		Di fronte all'albergo-ristorante "Da Checco", 5-6 posti, in via Porta Marina; più ampie possibilità nei viali dei giardini pubblici.	
Monteurano (AP)		C/o Agriturismo delle Rose, contrada S. Pietro 9, tel. 07348403333 - 333 4190279, 10 posti con punto luce e acqua a pagamento, piscina e giochi per bambini, ottima ristorazione.	
Montevidon Corrado (AP)	 	A ridosso del centro storico, in viale Trento e Trieste, 5 posti, segnalato	
Moresco (AP)	 	Sotto alle mura cittadine, due accessi (uno pianeggiante, l'altro in forte pendenza), terrazzata, gratuita, tre colonnine per allaccio elettrico gratuito.	N 43.08627 E 13.73097
Offida (AP)	 	In via Tommaso Castelli, vicino alla cinta muraria, 3-4 posti su sterrato	
Offida (AP)		C/o agriturismo "Il Gufo", a 18 km da uscita Grottammare, in Contrada Tesino 252. Spazio per 4 o 5 camper, attacco elettrico, carico acqua. Dal centro di Offida in direz. Castignano, dopo 1 km si entra in Fraz S. Barnaba e dopo chiesetta di campagna 20 m ingresso sulla destra. Chiedere al proprietario Antonio 0736 889303 - 339 7397416 per la sosta e l'ingresso comodo per camper. E' un vero agriturismo con cucina genuina, ottima e a buon prezzo. L'ospitalità è unica e il riposo assicurato.	
Ortezzano (AP)		A 100 mt dal centro storico, segnalata.	
Ortezzano (AP)		A 1 km, segnalato in loco, c/o ex-mattatoio.	
Pedaso (AP)		Via Martiri della Libertà. Piazzale con fondo erboso, pianeggiante, illuminato, gratuito, vicino alla ferrovia e al mare, che si raggiunge con un sottopasso pedonale. Nei pressi parcheggio asfaltato.	N 43.09988 E 13.84284
Petritoli (AP)	 	In via Calcinari, c/o campo sportivo e area pic-nic, illuminata, giochi bimbi, non lontana dal centro storico.	
Porto Sant'Elpidio (AP)		A fine lungomare sud, c/o centro sportivo.	
Porto Sant'Elpidio (AP)		In via Faleria, gratuito, ingresso regolato da sbarra con lucchetto, per accedere richiedere la chiave ai chioschi bar o gelateria antistanti	N 43.25038 E 13.76617
Porto Sant'Elpidio (AP)		Sul lungomare a sud del paese (10 min a piedi dal centro) di fronte al chiosco Sudomagodo. Ampio parcheggio su erba con sbarre orizzontali per altezza che è in realtà adibito a parcheggio camper, basta ruotare la seconda sbarra da nord entrare e richiudere (il sabato in estate ci saranno 300 camper). Bella pista ciclabile, comodissimo.	
Ripatransone (AP)	 	Gratuito	
S. Benedetto del Tronto (AP)		In Via Sgambati, a due passi dal mare, addossato al muro della ferrovia, 20 posti	
S. Elpidio a Mare (AP)	 	C/o agriturismo 'La Casa Vecchia', 6 piazzole sosta, elettricità, carico e scarico, a pagamento, in zona collinare, un pò distante dal mare ma con ottima cucina casareccia a buon prezzo ed estrema gentilezza dei	





































		gestori.	
Servigliano (AP)		C/o agriturismo "Cascina degli Ulivi", contrada Commenda 4, tel. 0734 710235 - 750592, fax 0734 710235, 10 posti a pagamento su ghiaia, illuminazione, elettricità, servizi, docce, preavviso 48 h in bassa stagione, 10 gg in alta stagione.	
Abbadia di Fiastra (MC)		Nel parcheggio espressamente dedicato nel retro dell'Abbadia. In caso di forte afflusso si può comunque parcheggiare nel parcheggio precedente per bus. Entrambi su prato, CS e acqua di fianco al capannone. Zona particolarmente adatta a passeggiate a piedi e in bicicletta in mezzo alla campagna. Da visitare assolutamente l'Abbadia di Fiastra e la vicina zona archeologica di Urbs Salvia, con teatro anfiteatro e ciptoportico con affreschi.	
Apiro (MC)		A 10 Km dalla città, a Pian dell'Elmo.	
Bologna (MC)		In viale Roma, centrale, dal lato opposto alla Chiesa, P su due livelli, segnalato.	N 42.99321 E 13.22887
Bologna (MC)		In loc. Pintura, nel parcheggio alla base delle piste da sci, in parte in piano. Bar ristorante di fronte. In zona alcuni tavoli da picnic e camino per barbecue.	N 42.98920 E 13.24080
Caccamo (MC)		Lungo la SS 77, gratuita.	
Caldarola (MC)		In via Buscalferri, a 1 km dal centro, in zona industriale.	
Camerino (MC)		Nella zona a sud dell'abitato, gratuito, segnalato, elettricità a pagamento, circa 1 km dal centro storico.	
Camerino (MC)		Nell'ampio parking sotto la posta Malatestiana, con acqua e servizi, 5-6 posti pianeggianti, con scala lungo le mura per accedere al centro.	
Camerino (MC)		Nel parking di via Emilio Betti, a 200 mt dal centro.	
Cingoli (MC)		C/o agriturismo 'Ziamella', strada Colognola 29/a, 4 posti su ghiaia, elettricità, tel 0733 616848 - 338 6606377 - 339 8826742.	
Cingoli (MC)		C/o Santuario S.Francesco.	
Cingoli (MC)		Sosta in via Balcone delle Marche, asfaltato, tranquillo e silenzioso.	
Civitanova Marche (MC)		Uscita casello Civitanova, segnalato a 500 mt, in via Martiri di Belfiore 160: dista dal mare 700 mt., e dal centro città 1,5 km (servita da linea urbana n.4); annuale, a pagamento; tel. 329 7776692.	N 43.29417 E 13.73093
Colmurano (MC)		In Contrada Peschiera, c/o impianti sportivi e centro storico, illuminata.	
Colognola (MC)		C/o azienda agricola 'Zia Amelia', sulle colline di Jesi, presso Airo, stagionale, a pagamento, elettricità, tel. 0733 616848.	
Corridonia (MC)		In Via delle Maestranze, nella Zona Industriale di Corridonia. Uscita superstrada 77 'Macerata Sud', poi svoltare a sinistra in direzione Corridonia, e dopo 150 metri svoltare a destra su Via del Commercio; alle tre rotonde proseguire sempre dritto fino ad incontrare Via delle Maestranze in cui è ubicato il CS, nel grande parcheggio pubblico di fronte alla ditta Eurocarta.	
Fiastra (MC)		A S. Lorenzo al Lago, moderno scarico e 5 posti in fase di ultimazione (il cartello indica settembre 2008), con ampio parcheggio libero in leggera pendenza e piccolo parcheggio proprio sopra la spiaggia del paese.	























Fiuminata (MC)		A circa 15 km da Matelica e da Camerino; dietro ai giardini nel centro del paese e vicino al ristorante "Graziella", gratuito.	
Gualdo (MC)		C/o seggiovie per Monte Prata.	
Macerata (MC)	 	In via dei Velini, nel piazzale dello Stadio Helvia Recina, CS totalmente rinnovato ed estremamente funzionale, pulito e gratuito, valido per la sosta notturna ma non per la visita della città (non esiste più il bus navetta ma transitano i bus ordinari).	
Macerata (MC)		Altri P validi per la visita della città: P Garibaldi, accesso da Via dei Velini (vicino Stadio, traversa attigua a autolavaggio a gettone), parte alta a pagamento € 2 al giorno (feriali), illuminato, pochi stalli idonei per la sosta camper, ascensori per il centro; oppure stessa zona, P lungo la strada del parcheggio, non illuminato, in parte gratuito ed in parte a pagamento, in pendenza, sconsigliato per la notte perchè isolato.	
Macerata (MC)		P in Piazza Pizzarello, subito sotto a C.so Cavour, centrale, a pagamento (tariffa oraria, gratuito la domenica), attiguo al terminal bus, vicino allo stadio Baseball, tranquillo anche per la notte.	
Macerata (MC)		Nel parcheggio Paladini, all'ingresso della città per chi proviene da Piediripa: subito dopo il cimitero pendere l'incrocio a sinistra (segnalato anche come P sferisterio). Andare avanti fino alle prime righe blu, quindi prendere la biforcazione a destra che conduce all'esterno del P multipiano, in uno spiazzo pianeggiante. Il P è a pagamento (€ 2 al giorno). Ascensori nella struttura multipiano conducono i pedoni in C.so Cairoli, nei pressi del centro storico.	
Matelica (MC)	 	C/o Porta Capamante, fronte a vecchio Ospedale, segnalata, gratuita, 25 posti, illuminata.	
Matelica (MC) Località Salomone, 437		C/o agriturismo Country House Salomone, circa 40 posti, a circa 500 m. sim, in zona panoramica, recintata, illuminata, acqua, elettricità, raccolta rifiuti. E' possibile visitare gli impianti di produzione, un percorso di erbe officinali, un frutteto dove si possono ammirare piante e frutti a seconda della stagione, un'aula verde ed i laboratori.	
Mogliano (MC) V. Bagliano 25	 	Area di sosta attrezzata per il carico e scarico delle acque e provvista di collegamento elettrico. Sita in zona tranquilla a 3 Km dal paese.	
Monte Cavallo (MC)	 	Al centro, illuminato, carico e scarico acque chiare, asfaltato, tranquillo, ottimo per escursioni sui monti Sibillini, autobus a 100 m.	
Montecosaro (MC)	 	Uscita autostradale Civitanova Marche, prendere la superstrada per Tolentino, dopo 3 km uscire per Montecosaro, salire al paese distante 4 km, e poco prima di arrivare nel piccolo centro a destra, sotto la strada, si vede il parcheggio.	
Montelupone (MC)	 	In via Manzoni, c/o parco urbano Eleuteri e caserma dei Carabinieri, 10 posti, gratuita, illuminata, comunale, apertura annuale.	
Montelupone (MC)	 	In località San Firmano, frazione di Montelupone. Trasformata in AA, una ventina di posti su autobloccante con CS e fontanelle acqua, adiacente campo da calcio su prato. Posizione tranquilla. Da vedere la vicina abbazia di San Firmano, a due piani più cripta, risalente a prima dell'anno 1000 d.c.	
Morrovalle (MC)	 	In centro al paese, presso il Pincio, in prossimità della parte alta del borgo antico, ben segnalato, gratuito.	
Piediripa di Macerata (MC)		C/o FilCaravan, via D.Concordia 12/14, tel. 0733 292467	
Pioraco (MC)		C/o campo sportivo, servizi	N 43.18212 E 12.97430



























Pioraco (MC)		In loc. Buchetto, al Km 77 della SS 36, dietro al paese, su prato, alberata, con toilette, doccia calda, barbecue, elettricità, in prossimità di parchi gioco e prati, pista ciclabile	
Pioraco (MC)		800 mt dopo il paese, a pagamento in estate	
Pollenza (MC)	 	In via S. Spirito c/o stadio, segnalata	
Pollenza (MC)	 	A ridosso delle mura cittadine, segnalata, vicinissima al centro, parco giochi per bambini	
Porto Potenza (MC)	 	'Plein Air', 30 posti, 500 m dal mare, elettricità, servizi, barbecue, informazioni turistiche e custodia dalle 8:00 alle 20:00 a cura della pro-loco/IAT, a pagamento, immersa nel verde, asfaltata, tranquilla, CS con 2 attacchi acqua, 2 lavabi e bagni, nei pressi 3 supermercati, rosticceria per pesce e rosticceria-pizzeria-gastronomia da asporto. Utile la bici. Tel. 0733 687927 da ottobre a maggio sabato mattina, da giugno a settembre tutti giorni.	
Porto Recanati (MC)		Nel parking in fondo a lungomare lato sud, a fianco del parco giochi, sulla destra; a pagamento in alta stagione .	
Porto Recanati (MC)		In loc. Scossicci, viale Scarfiotti, dal casello 'Loreto-Porto Recanati' prendere per Numana, tel. 071 7591872 - 338 8456312, fax 071 9799151, stagionale, a pagamento, 40 posti, barbecue, servizi, usufruibile chiedendo le chiavi alla Pro Loco anche d'inverno. E' ben visibile dalla SP 100 Porto Recanati-Numana. Si può raggiungere la spiaggia, libera o attrezzata, a piedi in pochi minuti.	
Porto Recanati (MC)	 	Presso Disco Karting, lungo la strada per Marcelli di Numana, a pagamento (tarif-fe 2007: € 14/notte, elettricità inclusa), docce a gettone, tel. 071977664	
Porto Recanati (MC)	 	A Nord dell'abitato, lungo la strada per Numana, lire 16000/24 h, segnalata, di fronte al mare	
Porto Recanati (MC)	 	C/o camping 'Bellamare', a 4 km dalla riviera del Conero, mezzi di trasporto pub-blici per Numana e Sirolo, tariffa camper-stop, tel. 071 976628, fax 071 977586,	
Porto Recanati (MC)		Arrivando dall'autostrada, all'ingresso della città alla rotonda a sinistra, superato il cavalcavia si prosegue sul lungomare verso Nord, dove ci sono diversi parcheggi a lato della strada, su erba, e un grande piazzale sterrato, gratuito, che 'teoricamente' chiude alle 20. In particolare, circa 200 metri dopo l'area della pro-loco e subito dopo il distributore IP c'è un grande prato dove si può parcheggiare gratuitamente anche per la notte (foto qui di seguito). Proseguendo ancora verso nord ci sono altri 2 parcheggi sempre senza servizi che consentono la sosta anche notturna: uno dopo l'AcquaPark su ghiaia e l'altro più avanti prima di arrivare al Camping Adriatico (foto del cancello).	
Portorecanati - Località Scossicci (MC)	 	C/o camping Adriatico, tel. 071 977735; il campeggio è gestito dal Club Campeggiatori Adriatico, che ha sede ad Ancona in viale Vittoria n. 37, tel. 071 34371, e-mail: cca@fastnet.it	
Recanati (MC)	 	In via Campo Boario 4, a 500 mt dal centro storico, elettricità, bagni con docce, illuminata, recintata, alberata, gratuita, ottima per la sosta, tranquilla	
S. Severino Marche (MC)	 	In viale Mazzini, c/o impianti sportivi, illuminata.	N 43.22760 E 13.18802
S.Ginesio (MC)		C/o agriturismo "Il Sambuco", contrada Necciano 29, tel. e fax 0733 656392, 8 posti a pagamento su prato e ghiaia, acqua, elettricità, preavviso 7 gg.	
























San Ginesio (MC)		C/o Parco della Rimembranza - Porta Picena, a ridosso delle mura della cittadina, 4-5 posti asfaltato, silenzioso. Possibilità di carico acqua, bagni pubblici nei giardini sottostanti.	N 43.10724 E 13.32402
San Severino Marche (MC)		San Severino Marche, città d'arte, un gioiello in mezzo al verde, è meta ideale per chi viaggia in camper. Città amica del turismo itinerante. L'area di sosta per camper si trova presso il palazzetto polifunzionale, a poche centinaia di metri dal centro storico. Per ulteriori informazioni potete contattare prolocossm@comune.sanseverinomarche.mc.it oppure, per eventuali suggerimenti o informazioni, l'Assessore al Turismo presso l'email turismo@comune.sanseverinomarche.mc.it	
Sarnano (MC)		In via Corridoni.	
Sarnano (MC)		C/o Santuario S.Liberato.	
Sarnano (MC) Contrada Bisio		Area di sosta su prato o ghiaia presso il centro agriturismo Le Querce. Area gratuita con ristorante, parco giochi, area pic-nic, maneggio e fattoria. Gestori che abitano in loco. A 2 km dal centro del paese Sarnano, facilmente raggiungibile, immerso nella natura. Percorsi escursionistici, noleggio bici, fiume.	
Sarnano (MC) Loc. Vecciola		C/o il Residenze Verde Quiete, che - oltre ad avere appartamenti - permette la sosta di camper con eventuale allaccio elettrico nel vasto giardino circostante. Tranquillo ed ombreggiato, nei pressi delle terme, ad 1 km dal centro di Sarnano, offre diversi servizi tra i quali barbecue, mountain bike e prodotti tipici marchigiani. Proprietario gentilissimo e disponibile sempre presente in loco.	
Sarnano (MC)		Sotto le mura del paese, parcheggio enorme un pò in pendenza, vicino al centro, CS gratuito, la colonnina dell'acqua non ha attacco per la gomma ma un rubinetto normale senza vite .	N 43.03446 E 13.30019
Serrapetrona (MC)		In fraz. Caccamo, lungo la Superstrada Civitanova-Foligno, gratuita.	
Serrapetrona (MC)		In fraz. Caccamo su SS 77, sul lago, sul Monte d'Aria.	
Tolentino (MC)		In parking sul lago delle Grazie (2 Km da centro); o p.za N. Gabrielli (300 mt da centro) segnalato da SS77.	
Tolentino (MC)		Oltrepassato il parking dell'ex Foro Boario, in nuovo parcheggio con camper service, ampio, pulito.	
Tolentino (MC)		C/o piscina comunale, a un km dal centro. La colonnina e lo scarico sono in acciaio, molto comodi e autopulenti. Il punto è anche ottimo e sicuro per la sosta. Per raggiungerla venendo da Civitanova o da Foligno, uscita superstrada Tolentino Est, alla rotonda terza uscita verso il centro, appena passato la stazione di servizio Agip girare a sinistra verso la piscina.	
Tolentino (MC)		In via del Foro Boario, dispone di circa 10 posti, provvisto di camper service e fontanella	
Treia (MC)		In tre diversi parking: intorno alle mura (in viale A.Diaz, a lato strada, e in viale C. Battisti, in piccolo parking) e c/o campo sportivo, in pendenza e a ridosso recinzione	
Treia (MC)		C/o agriturismo "La Valle del Vento", contrada Vallonica, SS 361 Km 47,600, tel. 0733 843440, 5 posti su prato gratuiti per i clienti del ristorante, pesca sportiva, maneggio, scarico comunale a 4 Km, preavvisare	
Treia (MC)		C/o agriturismo "Fontechiara", loc. Paternò, tel. 0733 261466, 9 posti a pagamento su prato e terra battuta, illuminazione, elettricità, preavviso 2 gg	

Treia (MC)		C/o campo sportivo; o in arena per gioco del bracciale (no domeniche estive), acqua; o dietro a Santuario del Crocifisso (acqua)	
Urbisaglia (MC) Via Selva 8		C/o agriturismo "La Fontana", nel parco Nazionale dei Monti Sibillini, a 3 Km.dalla Abbazia di Fiastra in direzione Mogliano, segnalato. Tranquillo, con servizi igienici, elettricità e ottima cucina.	
Urbisaglia (MC)		C/o agriturismo "La Fontana", contrada Selva 8, tel. 0733 514002, 10 posti a pagamento su prato, illuminazione, elettricità, servizi, docce, preavviso 24 h.	
Urbisaglia (MC)		Nel parking dell'azienda agraria che opera nel territorio dell'Abbazia di Fiastra, area pic-nic, sosta in riserva naturale; superstrada Civitanova-Foligno, uscita per Sarnano, poi 3 km. Pulita, ampia, con percorsi per passeggiate, adatta anche per chi ha bimbi. No corrente elettrica.	
Ussita (MC) (MC)		Camper service sulla S.P. Ussita-Visso, all'altezza del depuratore di Ussita	
Visso (MC)		Nel parcheggio di Largo Gregorio XIII, indicato anche come P3, alla estremità del paese in direzione Uscita. Il venerdì fino alle 14 c'è il mercato. Molto tranquillo. Altro P poco prima, di fronte ai giardini, più piccolo ma comunque in piano.	N 42.93135 E 13.09036
Visso (MC) Viale Sensi		Parcheggio P2, piccolo, comodo, di fronte ai giardini. Abbastanza tranquillo, anche se lungo la strada per Castelluccio.	N 42.93016 E 13.08666
Pesaro (PS)		Lungo la SS 16 Adriatica, sul lato destro uscendo dalla città in direzione sud (Fano-Ancona), immersa nel verde, totalmente ombreggiata, recintata e custodita, dispone di camper service, la spiaggia è a mt. 100, tel. 339 6389420 (Samuel).	
Pesaro (PS)		Comunale, in strada Liliano Cassani, c/o casello A14, nei parking adiacenti BPS Palas e un centro commerciale, oltre 30 posti, 2 km dal centro, aperta 24 ore su 24, gratuita.	
Pesaro (PS)		Segnalato in via dei Cacciatori, c/o Villa San Martino.	
Pesaro (PS)		Tra Hotel Perticari e mare: solo 2 posti.	
Pesaro (PS)		A Pesaro città, alla fine di via dell'acquedotto, si costeggia una caserma e si arriva. Scarico e carico acqua, ben segnalato con cartello dalla SS16.	
Acqualagna (PU)		Nel parco 'Le Querce', in loc. Furlo, SS3 c/o Abbazia di San Vincenzo al Furlo, a pagamento, custodita, ombreggiata, servizi, elettricità, area pic-nic, apertura stagionale, tel. 338 1240473 - 348 8856927 - 0721 798768 - 0721 798383.	N 43.61735 E 12.67055
Acqualagna (PU)		C/o il campo sportivo, nessun servizio, L. 5.000/24 h durante la 'Fiera del Tartufo', gratuito per il resto dell'anno.	
Apecchio (PU)		Comunale, c/o centro, con prese per elettricità, 30 posti, servizi, gratuita, illuminata, zona tranquilla.	
Barchi (PU)		Area gratuita con 6 posti per camper a 250 mt dal paese, inserita accanto ad un parco giochi, tranquilla, vicino a delle abitazioni.	N 43.67044 E 12.93631
Borgopace (PU)		In loc. La Ripa fraz. Lamoli, SS 73bis km 25+500, segnalata, illuminata.	N 43.66283 E 12.29508
Cagli (PU)		A 11 km dall'uscita Cagli Ovest, in loc. Monte Petrano, 1080 mt slm, illuminata, elettricità, servizi.	
Cagli (PU) Via Buozzi		Ampio parcheggio gratuito, asfaltato, vicino al torrente e agli impianti sportivi, illuminato, senza CS, molto isolato, a 1 km dal centro (tutto in salita).	N 43.548889 E 12.651944

Cantiano (PU)		Nella piazza del Mercato, a margine di un parking alberato e c/o centro storico, illuminata; chiusa il giovedì per mercato.	N 43.47878 E 12.63005
Carpegna (PU)	 	C/o 'Il Cippo', in direzione Monte Carpegna, illuminata, elettricità, servizi.	
Carpegna (PU)	 	C/o area attrezzata 'Camping Paradiso', al n°36 della omonima via.	
Carpegna (PU)		In via A. Moro incrocio via Tigli, sterrato, indicato come P di fronte al Parco Querce. Seguire per Parco evitando di passare per il centro. A 300 m. da centro e negozi. Acqua nel Parco di fronte al PS. Tranquillo sebbene a bordo strada.	
Cartoceto (PU)		Vari e liberi su tutto il territorio comunale.	
Fano (PU)	 	In viale Kennedy, zona cimitero, servizi, illuminata.	N 43.84537 E 13.01122
Fano (PU)		C/o camping "Il Gabbiano".	
Fano (PU)		In viale Ruggeri, fronte al mare, bus, aperta da Aprile a Settembre, a pagamento, tel. 0721 801197	
Fano (PU)	 	C/o agriturismo "La Quercia", via S.Andrea in Villis 55, tel. e fax 0721 885646, 10 posti a pagamento su prato, acqua, elettricità, preavviso 3 gg.	
Fano (PU)		Nel parcheggio dello Sport Park, in via D. Alighieri 150, parallela al lungomare. No servizi, sosta diurna e notturna tollerata e tranquilla, alberato. Stazione a 50 mt..	
Fermignano (PU) <i>Via Martin Luther King</i>	 	A 200 mt dal centro, c/o Palazzetto dello Sport e cabina Enel, illuminata, gratuita, a 6 km da Urbino. CS con scarico a terra e fontana con acqua potabile.	N 43.67884 E 12.64281
Fossombrone (PU)	 	In via Oberdan, 500 mt dal centro, uscita A14 Fano, uscita superstrada Fano-Grosseto Fossombrone Est.	N 43.69213 E 12.80953
Fossombrone (PU)	 	In viale Martiri della Resistenza.	
Fratterosa (PU)		Vari e liberi su tutto il territorio comunale.	
Frontino (PU)		In area autorizzata; altro PS c/o Eremo S.Girolamo.	
Frontone (PU)		In via Cinisco, c/o ex-campo sportivo.	
Frontone (PU) <i>Via del Mare</i>		Ampio parcheggio asfaltato, illuminato, pianeggiante, fontana e parco giochi a lato, senza CS, gratuito, vicino a strada un po' trafficata.	N 43.51455 E 12.7402
Gradara (PU)	 	Comunale in 'Piazza Paolo e Francesca', in centro, a pagamento (tariffe Agosto 2008: € 2/h oppure € 10/24 h), illuminata, servizi, bus. Seguire indicazioni P1.	N 43.94307 E 12.76973
Gradara (PU)	 	Privato, a pagamento (€ 7,75/24h) sotto le mura, custodito, illuminato	
Lunano (PU)	 	Presso gli impianti sportivi, asfaltata, pianeggiante.	
Lunano (PU)	 	C/o Convento Monte Illuminato, in strada Vicinale del Conventino, a 1,2 km dal centro.	
Macerata Feltria (PU)	 	In loc. San Gasparre, lungo il torrente Apsa, a 1 km dal centro, c/o impianti sportivi.	
Maiolo (PU)	 	In strada per Tagliata, a 500 mt dal centro.	

Marotta di Mondolfo (PU)		Sulla parallela lungomare della SS 16, segnalata, direttamente sul mare, 80 posti su prato, illuminata, recintata e custodita, è possibile fruire di tende e tavoli su spazi delimitati, a pagamento, docce fredde, lavabi, CS. Gestita dal Camping Club Pesaro, tel. 0721 967216 - 328 7447875. La struttura chiude dalle 23,00 alle 8,00 (si può entrare/uscire solo a piedi).	
Marotta di Mondolfo (PU)		All'ingresso del depuratore comunale, SS 16 Marotta Sud, Ponte sul Cesano.	
Marzocca (PU)		Sul lungomare.	
Mercatello sul Metauro (PU)		Gestita da Agriturismo Cà Montioni, in Via Guinza 23 - 61040 Mercatello sul Me-tauro (PU), Tel. e Fax 0722 89706 - 347 9405401; carico e scarico, elettricità, possibilità di consumare i pasti in agriturismo. Zona tranquilla e gestori molto ospitali.	
Mondavio (PU)		C/o ex-mattatoio comunale, a ridosso del centro storico e della fortezza medievale Roverasca.	N 43.67475 E 12.96700
Mondavio (PU)		C/o ex-scuola media.	
Mondavio (PU)		C/o zona ospedaliera.	
Mondolfo (PU)		In area comunale sul mare, gestita dal Camping Club Pesaro, recintata e custodita, 50 posti.	
Mondolfo (PU)		In loc. Riviera di Marotta, area privata Miranda lungomare, a pagamento.	
Mondolfo (PU)		Su SS 16, lato mare sud, c/o sottopassaggio pedonale verso il mare; il camper service è qualche centinaio di metri a Sud, c/o ingresso depuratore comunale.	
Monte Cerignone (PU)		In via Provinciale Pereto, zona campo sportivo.	
Monte Grimano (PU)		In Piazza Massajoli.	
Nova Feltria (PU)		Sulla Circonvallazione, in direzione Peticara.	
Orciano (PU)		C/o centro sportivo 'Pieve Canneti', servizi, giochi bimbi.	
Pennabilli (PU)		In parcheggio pianeggiante davanti al Municipio in piazza Montefeltro, sotto il piano della strada principale che attraversa il paese (viale Bistoffi).	
Pennabilli (PU)		C/o camping 'Marecchia', loc. Ponte Messa, tel. 0541 928169.	
Pennabilli (PU)		C/o parking in loc. Lago di Andreuccio.	
Pergola (PU)		In via S. Biagio in loc. Parco Mercatale, centrale, a 50 mt dalla SS Adriatica, illuminata.	N 43.56522 E 12.83575
Peticara (PU)		In via Circonvallazione, possibilità di sosta per circa 8 mezzi, molto tranquilla.	N 43.90486 E 12.24098
Pesaro (PU)		Comunale, in via dell'Acquedotto, nei pressi della caserma, tutti i servizi, video-sorvegliata, inaugurata il 27/5/2006.	N 43.90842 E 12.90097
Piandimeleto (PU)		In via G. Leopardi, vicino al centro storico, illuminata.	N 43.72715 E 12.41532
Pianello (PU)		In loc. Cà Li Pini, illuminazione, elettricità.	

Pietrarubbia (PU)	 	In via Montefeltresca 107, Ponte Cappuccini, c/o stazione di servizio Vulcangas.	
Piobbico (PU)	 	In viale dei Caduti, c/o Parco Comunale.	
Piobbico (PU)		Nei pressi del vecchio campo sportivo; acqua.	
Piobbico (PU)		A destra dei giardini pubblici.	
S. Leo (PU)	 	In Piazza Nuova, vicinissimo al centro (300 metri in salita, niente bici...), segnalato, sotto ai campi sportivi e da tennis: si incontra prima il parcheggio pubblico, e subito sotto l'area attrezzata con corrente elettrica, illuminazione, carico e scarico. La strada per raggiungere San Leo è stretta ma corta; occhio incrociando altri veicoli! Al 30/04/2007 accesso al paese interdetto a camper e caravan, possibilità di sosta per una ventina di mezzi nel park bus quasi a inizio della salita per il paese (10 min a piedi); wc, scarico cassette. Di giorno pieno di bus turistici.	
S. Leo (PU)	 	C/o Parco Valsanto, nel centro storico, 100 m dopo il precedente PS, segnalato, 25 posti, 220 V, illuminato. Accesso al paese interdetto a camper e caravan la domenica (dal mattino alle 19), possibilità di sosta per una ventina di mezzi nel park bus quasi a inizio della salita per il paese (10 min a piedi); wc, scarico cassette. Di giorno pieno di bus turistici.	
S. Lorenzo in Campo (PU)	 	In via Cefalonia (da SS 424, via Zara e poi seguire segnaletica), acqua a 200 mt	
S. Lorenzo in Campo (PU)		In via Marzabotto, c/o campo sportivo.	
S. Vincenzo al Furlo (PU)		C/o gole del Furlo: dopo la galleria, seguire le indicazioni per l'area archeologica.	
San Lorenzo in Campo (PU)		Parcheggio illuminato e asfaltato in zona residenziale, senza CS, pianeggiante, tranquillo, supermercato nelle vicinanze, 1km dal centro, buono per pernottare. Via Cesare Battisti, a sud-ovest del centro.	N 43.60065 E 12.945733
Sant'Agata Feltria (PU)	 	In piazzale Europa, circolare ai piedi del paese, sterrato, illuminato, segnalato su strada da/per Sarsina, circa 40 posti, 6 prese 220 V, Tel. Comune 0541 929613.	N 43.86405 E 12.20546
Sant'Agata Feltria (PU)		Venendo da Sarsina, superata l'indicazione "Park per camper", dopo circa 200 m presso la piazza del Mercato, a sinistra ampio parcheggio, a destra piccolo parcheggio ai bordi del parco (con fontanella). Entrambi pianeggianti e illuminati.	
Sant'Angelo in Vado (PU)	 	CS in località Cascata del Sasso, zona industriale, segnalato. Punti sosta: 1 - Parcheggio Palazzetto dello Sport, illuminato, a 100 mt dal centro, molto tranquillo. 2 - Parcheggio del parco giochi, illuminato, servizi igienici, 2 supermarket adiacenti, molto tranquillo, a 100 mt dal centro 3 - Parcheggio scuola elementare, nei pressi della porta Albani, centrale.	
Sassocorvaro (PU)	 	In loc. Marcatale, segnalata, inaugurata 1° Maggio 2002.	
Sassocorvaro (PU)		Nella piazza all'ingresso della rocca, tranne il sabato mattina, giorno di mercato; possibile la sosta in modo più agevole nella piazzetta sottostante la rocca (arrivati in cima al paese, seguire la circonvallazione che porta nella parte bassa) di fronte alla caserma dei vigili urbani.	
Sassofeltrio (PU)		In area attrezzata 'Parco Natura Montello', servizi, elettricità, tel. 0541 974597 e 338 2642895.	
Serra Sant'Abbondio	 	In via Circonvallazione, sotto le antiche mura castellane, adiacente il	N 43.491617

(PU)		centro storico, illuminata.	E 12.770950
Serra Sant'Abbondio (PU) Fonte Avellana		Presso il parcheggio del monastero di Fonte Avellana è possibile pernottare. Parcheggio quasi pianeggiante, sterrato, al margine dei boschi, ampio e parzialmente illuminato, senza CS, fontana dell'acqua nei pressi, molto isolato a quasi 700m di quota, gratuito.	N 43.47083 E 12.72500
Serrungarina (PU)	 	In via dei Pioppi, c/o parking Centro Sportivo Tavernello, a 500 mt dal centro.	
Torrette di Fano (PU)	 	'Mary Serra', sul mare, illuminata, recintata, è situata alla destra del parco giochi comunale.	
Torrette di Fano (PU)	 	"Adriatico", sulla SS 16 al Km 257 tra Fano e Marotta, sul mare, illuminata, recintata, elettricità, ombreggiata, barbecue, bar, parco giochi, campo calcetto, a pagamento (tariffa Settembre 2009: € 12 / gg, incluso elettricità e docce calde), tel. 339 6735699	
Urbania (PU)	 	Segnalazione in loco, a circa 1 Km dopo la città, posto veramente da riposo. La area si trova dietro la residenza estiva dei Duchi di Urbino. Pista ciclabile di collegamento. Da Urbania ci sono dei buoni collegamenti in autobus per Urbino. Nell'area, illuminata, sono a disposizione alcune prese di corrente, gratuite. Nei pressi, campi da tennis, piscina, passeggiate nella natura. Per informazioni e visite guidate alla città di Urbania, l'ufficio turismo è a disposizione telefonando al n° 0722313140, fax 0722313179.	
Urbania (PU) Viale Michelangelo	 	Nel piazzale delle Poste, a 300 mt dal centro, in leggera pendenza; il CS è poco agibile .	N 43.665717 E 12.522633
Urbania (PU)	 	All'uscita dal paese in direz. Arezzo, di fronte al campo sportivo.	
Urbino (PU)	 	All'ingresso della città provenendo da Pesaro o da Fano, sulla destra all'incrocio delle due strade, a fianco del parking n°1 in loc. 'Il Vecchio Consorzio', servizi, illuminato, gratuito.	
Urbino (PU)	 	All'ingresso della città provenendo da Pesaro o da Fano-Roma, in località "Il vecchio consorzio", all'incrocio tra le due suddette direttrici (loc. Cesana).	
Urbino (PU)		In parcheggio sotto la fortezza Albornoz.	
Urbino (PU)		C/o Santuario S.Bernardo (città alta); o c/o Palazzo Ducale.	
Urbino (PU)		Sotto le mura verso la porta della città.	
Urbino (PU)		Parcheggio a pagamento in piazza Mercatale, a pochi metri dalla porta di Valbona, di fronte al Commissariato di P.S. Illuminato, asfaltato, in piano. Molto tranquillo. No CS. Il parcheggio chiude alle ore 20, e fino al mattino non si entra e non si esce.	
Urbino (PU) via Pablo Neruda	 	In fondo a via Pablo Neruda, accanto agli impianti sportivi. Grande parcheggio gratuito con efficiente doppio CS. In pendenza, un po' lontano dal centro storico, tranquillo e con fermata bus per Urbino.	N 43.733333 E 12.627222