






















## AREE SOSTA REGIONE : MOLISE

Località	Tipo	Informazioni sull'area	Coordinate GPS
<b>Baranello (CB)</b>		Vicino al campo sportivo comunale.	
<b>Boiano (CB)</b>		Uscendo dalla SS 17 in direzione Boiano, subito sulla sinistra in grande parcheggio davanti ad un albergo-ristorante, ottimo per la notte.	
<b>Campitello Matese (CB)</b>		A pagamento, sul passo (1450 mt s.l.m.), ottimo per chi ama sciare, piste a mt. 100 dall'area. Difficoltà per rifornimento idrico e per scarico acque nere: utilizzo dei bagni pubblici per ambedue le problematiche.	
<b>Campobasso (CB)</b>		Area di sosta 'Dominick Ferrante' in contrada Macchie 1, a 800 mt dal centro, collegamento con bus, elettricità, comunale, gestita dal Club Campeggio Molise, tel. 335 6587636. L'area è recintata e chiusa da cancello. Le chiavi si possono trovare dal rivenditore auto o all'auto-lavaggio di fronte. Se chiusi tel. 087 462291 - 333 456008 - Giovanni Gallo 335 7696651. In angolo fra contrada Macchie e Contrada Calvario con accesso da Contrada Calvario.	N 41.56905 E 14.65070
<b>Casacalenda (CB)</b>		C/o Convento S.Onofrio (acqua se chiesta).	
<b>Casacalenda (CB)</b>		C/o ex campo sportivo.	
<b>Casacalenda (CB)</b>		Area comunale a fianco della stazione ferroviaria. Acqua, pozzetto, illuminazione. Progetto Camper+treno: gratis i biglietti ferroviari da parte del Comune per chi vuole visitare Campobasso o Termoli.	N 41.73859 E 14.84962
<b>Castropignano (CB)</b>		in piazzale sterrato, panoramico, di fronte al Castello D'Evoli.	N 41.62216 E 14.56314
<b>Larino (CB)</b>		In Contrada Cappuccini, 30 posti, illuminazione.	
<b>Larino (CB)</b>		C/o agriturismo 'Larinese', contrada Acquara, 4 posti (gratuiti per i clienti del ristorante), acqua, illuminazione, tel. 0874 822781.	
<b>Larino (CB)</b>		In Via Circonvallazione, a ridosso del centro storico (Palazzo Ducale e Cattedrale).	N 41.80056 E 14.91180
<b>Larino (CB)</b>		Adiacente pineta Convento Cappuccini. Illuminato, possibilità di scarico. Supermercato a 200 mt.	N 41.811513 E 14.921111
<b>Montenero di Bisaccia (CB)</b>		Uscita 'Vasto sud' da A14, poi SS16 per Termoli: dopo 3 km, c/o ristorante-pizzeria 'Trat-turo del Re', gratuito, tel. 338 7102724 - 338 6255811	N 42.033333 E 14.8
<b>Petacciato Marina (CB)</b>		Punto sosta nel piazzale antistante la grande spiaggia sabbiosa: la zona a sinistra del parcheggio è riservata ai camper, a pagamento. Sulla spiaggia docce a pagamento calde e fredde. Uscita autostradale S.Salvo, direz.Termoli	N 42.03526 E 14.85191
<b>Ripabottoni (CB)</b>		Nei pressi della sede provvisoria del Municipio	

<b>San Giuliano del Sannio (CB)</b>		C/o agriturismo "De Nigris", contrada Fontana Cappella 5, tel. 0874 79260 - 336 834582, fax 0874 97475, sosta gratuita in due aree, preavviso 2 gg.	
<b>Sepino (CB)</b>		In parking nel paese.	
<b>Sepino (CB)</b>		Area archeologica di Saepinum (Altilia). Accesso di Porta Terravecchia che si raggiunge dalla periferia del paese di Sepino.	N 41.43212 E 14.61663
<b>Sepino (CB)</b>		Area archeologica di Saepinum (Altilia). Accesso di Porta Tammaro. A lato della SS 17. Esistono due parcheggi: uno di fronte ad un ristorante ed uno a pagamento.	N 41.43560 E 14.61942
<b>Termoli (CB)</b>		Nell'autoparcheggio a pagamento del porto, gestito dalla società Marinucci Pasqualino; è tollerato il pernottamento, tariffa bassa stagione: 5 € al giorno. Sotto il borgo antico, di giorno a pagamento (strisce blu) oppure max. 2 ore (strisce bianche). Ideale per l'imbarco per le isole Tremiti.	N 42.00511 E 14.99897
<b>Termoli (CB)</b>		Nel parcheggio dell'ospedale S. Timoteo.	
<b>Termoli (CB)</b>		S.S. 16 Adriatica, da Termoli verso Vasto, finita la tangenziale dopo 2 Km sulla destra si vede una torre diroccata, entrare nel cancello a fianco. Posto direttamente sul mare, attacco elettrico anche se con basso amperaggio, possibilità di barbecue, bar, docce, lavandini. sempre custodito. A pagamento (tariffa 2008: € 15 /gg tutto compreso).	N 42.022778 E 14.892222
<b>Agnone (IS)</b>		Nel piazzale antistante il nuovo mercato, gratuito, tranquillo.	
<b>Agnone (IS)</b>		C/o Palazzetto dello Sport, gratuito ma rumoroso.	
<b>Agnone (IS)</b>		Nel parcheggio dell'ospedale e dello stadio. Ampio, illuminato, in discreta pendenza.	N 41.810822 E 14.376540
<b>Capracotta (IS)</b>		A due passi dal centro, alle spalle della palestra che si trova adiacente all'Hotel Capracotta.	N 41.83167 E 14.26475
<b>Capracotta (IS)</b>		C/o Prato Gentile.	
<b>Castel San Vincenzo (IS)</b>		C/o Abbazia S.Vincenzo, con accesso non agevole a causa di un traliccio nella strada.	
<b>Castel San Vincenzo (IS)</b>		Sulle sponde del lago omonimo.	
<b>Castel San Vincenzo (IS)</b>		Presso la sorgente del fiume Volturno, nelle vicinanze dell'abbazia di San Vincenzo al Volturno. Acqua.	
<b>Castel San Vincenzo (IS)</b>		Dal lago salire al paese, al primo incrocio girare a destra e proseguire per 50 metri fino ad una piccola piazza. Acqua.	
<b>Castelpertoso (IS)</b>		Percorrendo la SS 17 da Isernia verso Campobasso, uscita di Castelpertoso-Santuario dell'Addolorata. Viceversa per chi arriva da sud. Sosta su tutto il piazzale del Santuario dell'Addolorata, che è molto tranquillo di notte, mentre di giorno specie nel fine settimana, dopo le sette di mattina, diventa un pò rumoroso per l'arrivo dei pullman. Possibilità di carico e scarico, per chi ha la cassetina.	
<b>Castelpetroso (IS)</b>		'Tenuta Due A ', Area Sosta Camper, Ristorazione, Vendita prodotti tipici, spazio bimbi, rimessaggio Camper, Caravan, in località Contrada Colle Cimino - svincolo Santuario dell'Addolorata - 86090 Castelpetroso (IS) tel. 338 3463867 - 338 5440707. Apertura 9/2006. E' a due passi dal Santuario.	
<b>Chiauci (IS)</b>		In loc. S.Onofrio, a 700 mt dallo svincolo di Chiauci, c/o camping.	

<b>Civitanova del Sannio (IS)</b>		'La Montagnola', segnalata: superstrada Isernia-Vasto, uscita Civitanova Sannio, poi segnalazioni.	
<b>Isernia (IS)</b>		C/o Palazzetto dello Sport, in Via Giovanni XXIII.	N 41.59583 E 14.24158
<b>Monteroduni (IS)</b>		C/o 'Oasi di San Nazario', lago con pesca sportiva, tel. 0865 491575, camper stop € 8, apertura annuale. CS gratuito, vicino al ristorante dell'Oasi.	
<b>Pietrabbondante (IS)</b>		C/o Teatro Italico (romano), in un parcheggio molto piccolo, sosta consentita solo durante l'orario di apertura del sito archeologico.	
<b>Pietrabbondante (IS)</b>		Dalla Piazza principale prendere a sinistra del monumento e salire al piccolo parcheggio.	N 41.74912 E 14.38460
<b>Pizzone (IS)</b>		Nel Parco Nazionale d'Abruzzo a "Pianoro Campitelli" e a "Le Forme".	
<b>Rocchetta al Volturno (IS)</b>		Nel Parco Nazionale d'Abruzzo.	
<b>Scapoli (IS)</b>		Nel parking del Museo della Zampogna.	
<b>Vastogirardi (IS)</b>		C/o camping "Cerritelli", tel. 0865 836343, camper stop € 9 escluso 1-25/8, dal 1/6 al 31/7 € 10, apertura annuale.	
<b>Vastogirardi (IS)</b>		C/o campo sportivo; o c/o ingresso riserva naturale Monte di Mezzo, possibilità di scarico.	
<b>Venafro (IS)</b>		Piccolo parcheggio con acqua c/o la chiesa di San Nicandro, appena usciti da Venafro in direzione Isernia a destra. Poco adatto al pernottamento causa campane.	N 41.48594 E 14.05230