
















































































# Camper On The Road







































AREE SOSTA REGIONE :  
**PIEMONTE**
































Località	Tipo	Informazioni sull'area	Coordinate GPS
Acqui Terme (AL)	 	Arrivando da Genova, all'ingresso del centro abitato, a destra dopo il distributore Agip. Arrivando dal centro, subito dopo il ponte sul fiume Bormida, alla prima rotonda girare a sinistra. Comunale, inaugurata a Giugno 2006. Sono presenti 4 prese per elettricità. Da Luglio 2008 è a pagamento (€ 5/24 h, comprensivo di scarico e carico; solo carico e scarico € 5; possibilità di allacciarsi alla corrente all'unica colonnina esistente con più prese. Viene richiesto di posteggiare con il muso rivolto verso l'uscita.	N 44.665333 E 8.472283
Acqui Terme (AL) <a href="#">Piazza Faccelli</a>		Nel parcheggio in Piazza Faccelli, quasi in centro, zona nota come parcheggi delle caserme. Dal primo parcheggio si accede anche al secondo passando sotto un arco a volta. In quest'ultimo vi sostano, in fondo, anche mezzi grandi, come autocarri. Ampio ed illuminato, comodo per la sosta diurna, possibile anche la notturna anche se risulta un po' rumoroso per il traffico di passaggio. Venerdì mattina mercato.	N 44.67808 E 8.47035
Alessandria (AL)		In loc. Porta Marengo, zona Castagneti, ingresso da SS da Genova.	N 44.910433 E 8.630766
Alessandria (AL) <a href="#">Viale Micheli</a>		Nel parking di viale Micheli, fra il Villaggio Commercianti e l'Aereoporto	N 44.92075 E 8.627216
Casale Monferrato (AL)		In Piazza Castello, dietro il Castello (no martedì e venerdì fino alle 15:00, per mercato); acqua.	
Casale Monferrato (AL)		A 2 km dall'uscita Casale Nord, verso Vercelli, lungo la SS31, all'interno dell'area dell'autolavaggio 'dream wash' (entrare nell'area, girare a sx, in fondo) a fianco del supermercato Bennet.	N 45.166805 E 8.465277
Casale Monferrato (AL)	 	A Conzano, in regione Castagneto 34, gratuita, con annesso ristorante pizzeria e maneggio, tel. 338 8222519.	
Casale Monferrato (AL)	 	Nuova area per carico e scarico, in Piazzale Azzurri e Veterani dello Sport Casalese, dietro al Palazzetto dello Sport 'Paolo Ferraris', a 1.5 Km dal centro, non custodita, un po' isolata. Possibilità di sosta.	N 45.125555 E 8.461944
Casaleggio Boiro (AL)	 	Lungo la strada provinciale che porta da Gavi Ligure ad Ovada, nel Comune di Casaleggio Boiro (AL) a fianco il Campo Sportivo, l'area è stata realizzata dal Comune appositamente per i Camper. Il fondo è in mattonelle autobloccanti, niente ombreggiatura, sono presenti attacchi di corrente gratuita. La sosta è gratuita, non occorre chiamare nè prenotare. Presente anche acqua potabile e pozzetti di scarico. A fianco è presente un piccolo bar gestito dalla Pro Loco, a 150 metri il Ristorante "La Baracca" che cucina piatti tipicamente locali. Vicino sorge il Castello di Casaleggio (privato).	N 44.63354 E 8.73254
Castelletto d'Orba (AL)	 	All'ingresso del paese.	
Cerrina Monferrato (AL) <a href="#">Via Casale Molino</a>		Presso Area Mercatale "Mercandà", acqua, no scarico. Tranquillo e vicino a tutti i servizi. Non è possibile sostare la domenica per la presenza del Mercato.	N 45.11218 E 8.212217
Conzano (AL)	 	Nei pressi del centro sportivo.	
Garbagna (AL)		C/o E. Maieu, in strada per Ramero 8.	N 44.7877






















			E 8.996216
<b>Garbagna (AL)</b>		In piazza del mercato.	
<b>Gavi (AL)</b>		Gratuito, di fronte alla salita per il castello (visitabile).	
<b>Gavi (AL)</b>		In piazzale della scuola (acqua).	
<b>Melazzo (AL)</b>		In fraz. Arzello, Valle dell'Eno, Acqui Terme.	
<b>Mirabello Monferrato (AL)</b>	 	Nuova area, su asfalto, videosorvegliata, illuminata, no ombra, no allaccio corrente. Carico/scarico con colonnine a pagamento. Market a 50 mt. Segnalata su SP Alessandria/Casale, sulla destra dopo il paese in direzione Alessandria.	N 45.02973 E 8.52928
<b>Mombello Monferrato (AL)</b>		Gratuito, con vista sui vigneti ed in posizione estremamente tranquilla, a 50 mt. dall'ottimo ristorante "Hostaria Paluc" (tel. 0142 944126); attenzione alla segnaletica per giungere a Zenevredo.	
<b>Novi Ligure (AL)</b>		In viale Pinan Cichero, di fronte al Palazzetto dello Sport, zona stadio comunale, c/o Pattinodromo.	
<b>Novi Ligure (AL)</b>		C/o camping 'La Frascchetta'.	
<b>Novi Ligure (AL)</b>		In Piazza Pascoli (acqua).	
<b>Novi Ligure (AL)</b>		In piazza XX Settembre (no giovedì), P.za Mercato.	
<b>Ovada (AL)</b>	 	Comunale, in via Gramsci, a 4 km da casello A26, gratuita, segnalata, illuminata, servizi.	
<b>Pontecurone (AL)</b>		C/o centro sportivo, gratuita, non custodita, tel. 0131 886940.	
<b>S. Sebastiano Curone (AL)</b>		Nella piazza lungo il fiume Museglio.	
<b>Serralunga di Crea (AL)</b>		Nel Parco Naturale c/o Santuario di Crea.	
<b>Tortona (AL)</b>		C/o piscina comunale, in piazzale delle Piane; offre anche un comodo parcheggio non adatto alla sosta notturna ma ottimo per raggiungere a piedi il centro dal sottopasso della ferrovia.	N 44.90070 E 8.85937
<b>Tortona (AL)</b>		In Strada vicinale Ronco, solo Camper Service ben segnalato, non adatto alla sosta nonostante la piazza antistante poichè piuttosto isolato e non molto distante dal campo nomadi.	N 44.909722 E 8.866944
<b>Valenza (AL)</b>	 	C/o campo sportivo, segnalata.	
<b>Valenza (AL)</b>		Via del Castagnone, verso San Salvatore Monferrato, in piazzale su ghiaia, di fronte alla piscina comunale.	
<b>Vignole Borbera (AL)</b>	 	Uscita autostrada A7 'Vignole Borbera', proseguire dritto per 200 mt adiacente al cimitero, in una comoda posizione sia per chi vuole raggiungere le località limitrofe, sia per quanto desiderano visitare il sito archeologico di Libarna; inaugurata il 1° Maggio 2005; è adiacente alla strada, e quindi rumoroso.	
<b>Vignole Borbera (AL)</b>	 	In via circonvallazione, presso il Cimitero.	
<b>Viguzzolo (AL)</b>		Comunale, nell'ex Foro Boario, c/o mercato ortofrutticolo.	
<b>Villanova Monferrato (AL)</b>	 	C/o Monferrato Shopping Center, uscita autostradale Casale Nord, poi 2 km in direzione Vercelli, custodita, 5 posti.	
<b>Volpedo (AL)</b>	 	Comunale, in Lungo Curone Matteotti, c/o impianti sportivi, 6 posti,	
























		gratis.	
<b>Agliano Terme (AT)</b> <i>via alle Fonti</i>	 	Comunale, in via alle Fonti, davanti al Camping 'International', raggiungibile da Montegrosso d'Asti, sulla strada che collega Asti a Nizza Monferrato	
<b>Asti (AT)</b>	 	In Piazza del Palio, con ingresso da via Leonardo da Vinci, gratuita, segnalata, illuminata, tel. Uff. Turismo 0141 399111 - 0141 399550. Pozzetto, carico/scarico, la sosta è possibile anche negli stalli per TIR. Il mercoledì ed il sabato il parcheggio è utilizzato dai furgoni del grande mercato, e nonostante le dimensioni del piazzale risulta difficile trovare posto.	N 44.896944 E 8.210555
<b>Asti (AT)</b>		Nel parking a fianco della sede dei Vigili Urbani.	
<b>Calliano (AT)</b>		Segnalato dalla Provincia di Asti.	
<b>Canelli (AT)</b>	 	In piazza Unione Europea, segnalata.	
<b>Cassinasco (AT)</b>	 	Camper service presso il comune di Cassinasco nelle Langhe (AT), in località Viapiana, gratuito, istituito dal comune e dalla comunità montana. Sono presenti 5 posti camper con relative prese luce CEE funzionanti, acqua, servizi, pozzetto di scarico tutto funzionante. Illuminato (ma non troppo), sterrato. Area pic-nic e barbecue.	
<b>Castagnole Lanze (AT)</b>		In zona S.Bartolomeo, in piazza 200mt dopo Carabinieri (con ombra e supermercato).	
<b>Castel Boglione (AT)</b>		C/o Barbera Caravan, Strada Albera 44, tel. 0141 762493-762100, aperto anche la domenica	
<b>Castello di Annone (AT)</b>		In parcheggio gratuito, asfaltato, ben illuminato, con raccolta differenziata rifiuti, disturbato dalla ferrovia, per il resto tranquillo, con WC in costruzione/ristrutturazione. Si trova a lato della SS 10 a fianco della Croce Rossa (P.zza Rasetti), in direzione Alessandria	
<b>Castelnuovo Don Bosco (AT)</b>		C/o Santuario, segnalato dalla Provincia di Asti.	N 45.0953 E 7.989716
<b>Cerro Tanaro (AT)</b>		In fondo al paese, piazzale comunale, fondo in cemento ed erboso. Sosta tranquilla. Riferimento ex campo gioco del tamburello.	
<b>Cisterna d'Asti (AT)</b>	 	C/o Castello, segnalata dalla Provincia di Asti, ombreggiata	
<b>Cisterna d'Asti (AT)</b>	 	Comunale, in fraz. S. Matteo ai piedi di Cisterna, asfaltata, pianeggiante, illuminata, servizi, a due passi dalla Chiesa.	
<b>Cortiglione (AT)</b>	 	In via Vinchio, presso campo sportivo. Gratuita. Comoda al centro del paese e molto tranquilla. Rubinetto presa acqua, posti limitati.	
<b>Grana Monferrato (AT)</b> <i>via Serra Castello</i>	 	Comunale, in via Serra Castello presso il campo sportivo, 25 posti, servizi	N 45.018 E 8.29655
<b>Mombaruzzo (AT)</b>	 	'Club Agrisportivo', in via Boidi 32, custodita, a pagamento (tariffe 2008: € 10/24 ore con elettricità, € 8 senza elettricità), docce, a 600 mt dal centro, tel. 0141 77230 oppure 335 6481739.	N 44.774600 E 8.448817
<b>Moncalvo (AT)</b> <i>via Camminata</i>	 	E' possibile sostare con i camper il sabato e la domenica presso il parcheggio della scuola. Illuminato di notte, carico e scarico. I vigili danno la possibilità di tirar fuori i tavoli ma con il massimo dell'educazione nella pulizia.	
<b>Nizza Monferrato (AT)</b>	 	In Piazza Garibaldi, nell'area interna (tranne che venerdì mattina, per mercato, terza domenica del mese, per mercatino antiquariato, prima decade di Aprile, per fiera del Santo Cristo, terza domenica di Maggio, per Monferrato in Tavola e corsa delle botti, e prima decade di Novembre, per fiera di San Carlo), gratuita, elettricità, tel. 338 0653893.	N 44.77305 E 8.35332

<b>Nizza Monferrato (AT)</b>		C/o autoparco, in direzione Asti dopo il distributore AGIP, a 300 mt, segnalato; Tel. Polizia Municipale 0141 721565, oppure Tel. 0368 3314723.	
<b>Nizza Monferrato (AT)</b>		In corso Asti.	
<b>Nizza Monferrato (AT)</b>		In piazza Marconi, in direzione Vaglio Serra, c/o caserma dei Carabinieri, a 150 mt.	
<b>Nizza Monferrato (AT)</b>		Nel Piazzale Sandro Pertini alle spalle di piazza Garibaldi (la piazza del mercato); dispone di carico, scarico, elettricità. Sul cancello si trovano i numeri di telefono dei responsabili dell'Area, per l'apertura. Ogni terza domenica del mese si svolge un mercatino veramente interessante.	
<b>San Damiano d'Asti (AT)</b>		Parcheggio con carico e scarico presso il cimitero, gratuito.	
<b>San Damiano d'Asti (AT)</b>		C/o azienda agricola 'Cascina Piana', Fraz. San Grato 5/a, in area predisposta per circa 60 v.r., € 8,00 - 10,00/24 h a seconda del periodo, servizi, doccia calda, energia elettrica, ampio spazio verde con giochi bimbi, aperta dal 1° Febbraio al 30 Giugno e dal 1° Settembre al 30 Novembre, spaccio carni, salumi, miele, tutto di produzione propria, tel. 0141 982520 - 975008.	N 44.85140 E 8.07435
<b>Biella (BI)</b>		C/o stazione ferroviaria San Paolo, con ingresso alle spalle della stazione di servizio Shell, illuminato, gratuito.	
<b>Bielmonte (BI)</b>		Sulla panoramica Zegna: provenendo da Trivero, passare oltre gli impianti di risalita di Bielmonte, a destra seguire l'insegna del bar 'Wing Over'. Solo area di sosta, non custodita, con scarico e rifornimento, ed alcuni posti con possibilità di allaccio l'elettricità. Consigliato sostare vicino al bar perchè il resto dell'area è destinato alle esibizioni degli aquiloni. Il bar fa anche servizio ristorante.	
<b>Bielmonte (BI)</b>		In parking impianti risalita, all'inizio della "Panoramica Zegna", con piazzole, servizi, elettricità, bar, tel. 015 744102 - Gianpiero Orleoni.	N 45.662500 E 8.084722
<b>Bielmonte (BI)</b>		Area attrezzata per 8 autocaravan con allaccio elettrico, carico e scarico, nel parcheggio P2, segnalato sulla Panoramica Zegna, a pagamento (tariffe 2008: sosta € 3.50, elettricità altri € 3.50). Possibilità di sosta diurna e notturna anche nel parcheggio al di fuori dall'area.	
<b>Candelo (BI)</b>		Sosta consentita anche dietro la Chiesa di S.Maria Maggiore; altra area attrezzata in preparazione ai piedi del 'Ricetto', il borgo medievale. CS in via Cesare Pavese, presso la Palestra Comunale, utilizzabile solo con manicotto per lo scarico delle acque grigie; per parcheggio camper di grosse dimensioni (7 m) offre solo due posti.	
<b>Cossato (BI)</b>		In Piazza Croce Rossa, vicino al supermercato 'Ferri', non il mercoledì per mercato. Il camper service non è segnalato e non è facile da reperire: entrando nella grande piazza della CRI dalla parte del mercato coperto, dirigersi verso il retro del supermercato Ferri; sul lato sinistro, nei pressi dell'argine del torrente, si troverà una grata per lo scarico e, sul piccolo edificio in muratura lì vicino, un rubinetto per il carico dell'acqua.	
<b>Donato (BI)</b>		Comunale, in via S. Pertini, a pagamento per la notte (€ 3) e gratuita dalle 8 alle 20, apertura annuale, illuminata, tel. Comune 015 641903.	N 45.52767 E 7.90926
<b>Graglia (BI)</b>		Gratuito, apertura annuale, a destra 50 mt prima del Santuario, c/o campo da pallavolo; uscite A4 Carisio o Santhià, poi direzione Biella e Santuario di Graglia. Attenzione al cartello che indica il camper service, maldestramente rivolto a destra, mentre il parcheggio+CS è proprio sul margine della strada: non imboccare la strada a destra, perché è senza uscita ed è rischioso far manovra.	
<b>Mongrando (BI)</b>		Area illuminata, su fondo erboso, con elettricità, scarico e carico	


























		acque. Vicino all'edificio polivalente del Comune e al campo sportivo, comoda ai servizi, 300 m da alimentari e tabacchi, 20 m dal bar, 600 m dal centro paese, 15 km dal famoso Santuario di Oropa. Tranquilla perchè fuori dalla statale Biella-Ivrea. Circa 15-20 posti disponibili.	
<b>Mongrando (BI) Curanuova</b>		Area Comunale comprensiva di CS e attacco luce completamente gratuito. Sbarra all'ingresso, è sufficiente aprirla e richiuderla. Di fronte centro polifunzionale, nelle vicinanze supermercato. Ottima per gli amanti MTB per i percorsi del Parco Bessa e Serra Morenica.	N 45.875655 E 8.009593
<b>Oropa (BI)</b>		Area camper con 33 posti, a pagamento.	
<b>Oropa (BI)</b>		Proprio dietro il Santuario, completa di tutto, inclusi bagni, in ordine. Non tutti i posti sono pianeggianti e l'uscita è poco agevole. A pagamento.	
<b>Piatto (BI)</b>	 	Dalla SS Biella-Cossato seguire le indicazioni per Piatto, vicino impianti sportivi, gratuito, tel. Comune Piatto 015 883998.	
<b>Pollone (BI)</b>		C/o ingresso Parco della Burcina - tel. 015.61191 (Municipio di Pollone). Area attrezzata per camper 'Burcina' di Pollone. Vicino all'omonimo parco naturale. Illuminazione, fondo in autobloccanti, docce, scarico e carico acque, tavoli da pic-nic ed energia elettrica.	
<b>Ponderano (BI)</b>	 	In direzione di Borriana, superato il campo sportivo, sulla destra. Carico/scarico in piazzale a fondo ghiaioso, accessibile anche a mezzi di grandi dimensioni, scarico autopulente	
<b>Portula (BI)</b>	 	In loc. 'Granero', illuminato; Portula si trova tra Valle Mosso e Borgosesia, a 650 mt slm,	
<b>Acceglio (CN)</b>		Superare la frazione Chiappera (1614 mt slm), ultimo paesino della vallata, e il piccolo campeggio "Campo Base", e proseguire per 500 mt su strada sterrata, fino ad uno spiazzo alberato sterrato a fianco del torrente e di un piccolo laghetto artificiale, a pagamento.	
<b>Acceglio (CN) fraz. Saretto</b>		C/o sorgenti del fiume Maira, in fraz. Saretto, stagionale.	N 44.4766 E 6.99055
<b>Acceglio (CN)</b>	 	A fine paese verso monte, nelle vicinanze degli impianti sportivi. Sosta limitata a 24 ore.	
<b>Aisone (CN)</b>		C/o ristorante "Da Renzo", sosta gratuita per i clienti in camper, in ampio e tranquillo parking pavimentato. Lungo la strada, prima e dopo il ristorante-foyer di fondo, parcheggi usufruibili nella stagione invernale per i frequentatori delle piste di fondo.	
<b>Alba (CN)</b>		In fondo al piazzale del 'Centro Collaudi', con accesso da corso Bra: uscendo da Alba, attraversato il vecchio ponte sul Tanaro (stradale e ferroviario), alla rotonda prendere la direzione Bra a sinistra (passaggio a livello) e circa a metà del viale alberato svoltare a sinistra in grande piazzale, dove nell'angolo a destra c'è una piccola costruzione bianca con all'esterno rubinetto acqua e pozzetto per scarico; sosta notturna non consigliabile.	
<b>Alba (CN) San Cassiano</b>		In loc. San Cassiano, vicino agli impianti sportivi, in piazzale asfaltato ed alberato, bus per il centro.	
<b>Alba (CN)</b>		In area di servizio Shell su SS 231 Alba-Asti in loc. Magliano Alfieri 7/b.	
<b>Alba (CN)</b>		In Piazza Medford, la prima entrando in Alba dal ponte vecchio stradale e ferroviario, asfaltata, tra Tribunale e Palazzatto Fiere, con a lato alberi ad alto fusto.	
<b>Alba (CN)</b>		In Piazza Mercato Ortofrutticolo, davanti alla stazione Carabinieri, alberata a fianco del mercato coperto.	
<b>Alba (CN)</b>		Nei parcheggi vicino al fiume Tanaro, a fianco della caserma dei Carabinieri e dei campi da calcio.	









Alba (CN)		Nel piazzale alberato vicino al parco giochi Sobrino, alle spalle della stazione ferroviaria con accesso da C.so Europa appena oltrepassato il ponte sulla ferrovia, direzione uscita dal centro.	
Alba (CN)		In Piazzale tra Corso Matteotti e via Torino.	
Alba (CN)		In area Parco Tanaro in zona Bocciodromo.	
Alba (CN)	 	C/o Hotel&Camping Alba Village, in C.so Piave 219, illuminata, recintata, sorvegliata, con camper service esterno alla zona gratuito e utilizzabile da tutti, apertura annuale, servizi riscaldati in inverno. Centro raggiungibile comodamente (25 min. a piedi, 10 in bici)	
Alba (CN)		'Isola Verde', nel Parco Tanaro, con nei pressi area pic-nic, parco giochi, lago per pesca. Uscita 'Castagnito' dall'autostrada Asti-Alba, proseguire per 1 km, il parco è a destra. Tel. 338 2331510 (Fulvio)	
Alba (CN) Corso Piave 219		CS segnalato da cartelli in loco	N 44.6853 E 8.01019
Bagni di Vinadio (CN)		Due aree comunali in loc. Strapeis, c/o le terme, docce e servizi nel periodo estivo, 1300 mt slm.	N 44.287466 E 7.07534
Bagni di Vinadio (CN)		C/o camping, su prato, agevole ingresso, elettricità.	
Bagnolo Piemonte (CN)	 	In piazza 1° Maggio, alle spalle della caserma dei Carabinieri	
Barbaresco (CN)	 	Comunale, panoramica, con CS.	
Barge (CN)	 	In via Fiorita, c/o vecchio campo sportivo, segnalata.	
Belvedere Langhe (CN)	 	C/o azienda agrituristica 'Ca'd Matia', via Casa Nuova 4, tel. 0173 797080, a pagamento, illuminazione, elettricità, servizi.	
Bergolo (CN)		In area "Erica" (piscina, ristorante) via Alba-Cortemilia-Bergolo: non consigliabile transitare da Feisoglio.	
Bersezio (CN)	 	Situato dove d'inverno c'è il parcheggio delle piste da sci, subito dopo l'abitato di Bersezio, a sinistra della Statale per il colle della Maddalena. Dotato di servizi igienici. A pagamento.	
Borgo San Dalmazzo (CN)	 	In Piazzale Vittime delle Foibe, c/o impianti sportivi, segnalata, in grande piazzale illuminato, ampia griglia e 2 fontanelle.	
Borgo San Dalmazzo (CN)		In parking in via Giovanni XXIII e Largo Argentera (acqua).	
Boves (CN)		All'uscita dal centro abitato, in direzione Peveragno, di fianco al cimitero, segnalato.	
Boves (CN)		C/o nuovo Palazzetto Polivalente, in via Roncaia 83, o c/o Santuario Madonna del Bosco	
Bra (CN)	 	C/o stazione di servizio, in via Don Orione 118, sulla SS per Torino, illuminato, aperto 24 ore su 24, tel. 339 8619075; Si può sostare per la notte a partire dalle 19:00, gratuito, a 500 mt, dopo il santuario della Madonna dei Fiori, una larga pista ciclabile porta in centro.	N 44.713333 E 7.833333
Bra (CN) Via Senator Sartori		In via Senator Sartori, c/o autolavaggio di fronte alla Coop (da Lunedì a Sabato, 8-12 e 14-19, e Domenica 8-12), gratuito.	N 44.703333 E 7.85
Bra (CN)		In Piazza XX Settembre c/o mercato coperto (acqua).	N 44.6955 E 7.858833
Bra (CN)		In Piazza Giolitti.	N 44.695833 E 7.845
Brossasco (CN)		C/o campo da calcio.	























<b>Busca (CN)</b>		A 1 Km dall'uscita del paese verso Cuneo, sulla SS589 dei laghi di Avigliana.	
<b>Busca (CN)</b>		Nel piazzale in Corso Romita.	
<b>Calcinere - Ghisola (CN)</b>		Presso l'area Pic-Nic segnalata in loco, facilmente visibile dalla strada provinciale, in parcheggio gratuito, asfaltato, alberato, fontanella acqua, contenitori rifiuti, cartellone con mappa dettagliata della Valle del Po, allevamento trote adiacente.	
<b>Canosio (CN)</b>		In loc. Preit (Valle Maira); o in loc. Pratolungo (acqua).	
<b>Carrù (CN)</b>		C/o cimitero, asfaltato, illuminato, con pozzetto di scarico.	
<b>Cartignano (CN)</b>		C/o ponte della SS 22.	
<b>Casteldelfino (CN)</b>		In Val Varaita, c/o Chiesa, in centro, gratuito, asfaltato, illuminato, no giovedì mattina per mercato.	N 44.588766 E 7.071416
<b>Castelletto Stura (CN)</b>		In via Cuneo, c/o campo sportivo.	
<b>Castelmagno (CN)</b>		C/o Santuario di San Magno, prima dei segnali di divieto all'ingresso del piazzale; acqua.	
<b>Castiglione Tinella (CN)</b>		C/o agriturismo 'Ai Ciuvin', strada Manzotti 3, tel. 0141 855253, 12 posti camper su prato, illuminazione, elettricità, servizi, docce, sosta gratuita per clienti del ristorante tipico con menu casalingo con specialità piemontesi (antipasti, bagna cauda, dolci fatti in casa - € 18-20 a testa con acqua e vino).	N 44.733566 E 8.1814
<b>Castino (CN)</b>		In piazza del Mercato, fronte a albergo Orizzonte.	
<b>Ceva (CN)</b>		In parking a qualche centinaio di metri dal casello dall'autostrada A6, di fianco all'Ospedale e di fronte alla caserma dei Carabinieri, non lontano da un paio di ristoranti e da una stazione di servizio, con gpl.	
<b>Cherasco (CN)</b>		Nuova area sosta attrezzata, con 8 posti per camper assai spaziosi, più un vasto parcheggio, situata in Piazza Giovanni Paolo II, dietro la stazione dei Carabinieri, segnalata, allacci elettricità gratuiti, servizi igienici	N 44.64946 E 7.85529
<b>Colle della Maddalena o du Larche (CN)</b>		Sul colle, mt. 1960 slm, nel piazzale sterrato a destra, sulla statale Cuneo-Barcelonette-Gap.	N 44.42184 E 6.89888
<b>Crissolo (CN)</b>		C/o ristoro 'Baita della Polenta' al Piano della Regina, alle Sorgenti del Po, sul Monviso, a pagamento, acqua, servizi igienici, tel. 0175 94907. Attenzione: da Crissolo a Pian della Regina il transito è consentito dalle 7 alla 14, ed in discesa dalle 14 alle 19.	
<b>Crissolo (CN)</b>		Situata ai piedi del Monviso, a 1800 mt sul livello del mare, di fianco al letto del Po. Area immersa nel verde, ideale per i bambini ma anche per i grandi. Il costo è di 5,00 euro al giorno. Si raggiunge solo in primavera e estate.	
<b>Crissolo (CN)</b>		In via Provinciale, sul piazzale della seggiovia, a pagamento da Luglio a Settembre, gratuita negli altri periodi, centrale, con servizi igienici, tel. Comune 0175 94902, Pro Loco 0175 94931.	
<b>Cuneo (CN)</b>		Vicino alla stazione di servizio AGIP nella discesa che da Viale Kennedy porta al vecchio ponte sulla Stura, verso Torino.	N 44.39495 E 7.548783
<b>Cuneo (CN)</b>		In Piazza d'Armi, all'uscita di Cuneo in direzione Borgo S.Dalmazzo.	
<b>Cuneo (CN)</b>		Nei controviali del Viale degli Angeli, nei pressi del Parco della Resistenza, chiamato dai cuneesi "La Montagnola".	
<b>Cuneo (CN)</b>		Nelle vicinanze del bivio per Busca.	





















<b>Cuneo (CN)</b> Corso Gramsci		Piazza di recentissima realizzazione con belle aiuole e grande spazio per il parcheggio del camper. Si trova all'ingresso sud della città (lato Borgo San Dalmazzo) nei pressi della rotonda della meridiana della penna alpina. (Uscita C. Nizza della Est/Ovest). Di facile accesso sia da Corso Gramsci (civ. 12) che da Via G.B. Bongioanni (civ. 27). All'inizio dei portici e a pochi minuti dal centro città e con tutti i servizi commerciali, compresa farmacia, nelle immediate vicinanze. Presenza di camper di residenti.	
<b>Demonte (CN)</b>		Sosta e pernottamento possibile in fondo al parcheggio sterrato davanti alla bocciofila, non il giovedì che è giorno di mercato. Solo in questo giorno è possibile sostare nell'altro parcheggio della bocciofila che si trova più in basso rispetto al precedente. Arrivando da Cuneo, dopo la strettoia del centro cittadino sulla destra.	N 44.31551 E 7.29495
<b>Demonte (CN)</b>		C/o ristorante "La Trota" su SS 21.	
<b>Demonte (CN)</b>		In piazzale sterrato, 50 m dopo Piazza Statuto.	
<b>Dronero (CN)</b>		C/o area "Ciciu".	
<b>Dronero (CN)</b>		C/o Santuario S.Maria.	
<b>Dronero (CN)</b>		Dopo il bivio per Busca, all'uscita dal paese.	N 44.467841 E 21.365122
<b>Entraque (CN)</b> loc. Ponterosso		C/o 'Real Park', in loc. Ponterosso, area giochi, ristorante, pesca sportiva, sosta a pagamento in area per camper oltrepassato il primo parcheggio per auto che si trova di fronte al ristorante e Laghetto, acqua.	
<b>Entraque (CN)</b> Via del Mulino 1	 	Di fronte agli impianti di sci da fondo, a 300 mt dal paese, 54 piazzole fornite di energia elettrica e 11 senza. A pagamento (tariffa 2008: € 10/24 h, oppure € 15/48 h; carico, scarico ed elettricità inclusi). Dopo il bivio per Entracque prendere a sinistra per S. Giacomo e poi per la centrale Enel. Si può anche arrivare attraversando il paese, ma attenzione ai balconi sporgenti. Acqua, elettricità. Nuovo centro sportivo, con piscina e palestra, aperto anche d'inverno, a 200 m. Per info o urgenze contattare il 334 6209821. Passano 2/3 volte al giorno i giovani addetti della G.E.S.A.M. srl (Gestione Eventi e Strutture Alpi Marittime), gentili, accoglienti e cordiali.	N 44.23389 E 7.39723
<b>Entraque (CN)</b>		Nelle aree di sosta al Lago della Piastra e Lago delle Rovine, basi ideali per escursioni a piedi.	
<b>Festiona (CN)</b>		In parking appena superato il ponte sullo Stura, adiacente ai campi da tennis, prima del foyer di fondo, nella stagione invernale adatto per i frequentatori delle piste di fondo.	
<b>Fossano (CN)</b>		Gratuito, c/o AGIP in via Regina Elena, all'uscita del paese sulla statale per Bra-Cervere.	
<b>Frabosa Soprana (CN)</b>	 	In fraz. Fontane, presso il parcheggio della biglietteria per l'entrata alle grotte: scarico acque con griglia a terra, scarico per wc a cassetta nei bagni adiacenti.	
<b>Frabosa Soprana (CN)</b>		In parking adatto alla sosta.	
<b>Gaiola (CN)</b>		C/o Rafting Canoa Stiera, sosta a pagamento, servizi, docce, aperta tutto l'anno, tel. 0171 74204.	
<b>Garessio (CN)</b>	 	In via Garelli, all'inizio della SS 582 per Albenga, 30 posti, illuminata, gratuita, tel. uff. Turistico 0174 81122.	
<b>Garessio (CN)</b>	 	In parking in loc. Piave, sulla destra lungo la strada per Albenga, illuminato, adiacente al centro storico, tranquillo.	
<b>Genola (CN)</b>	 	C/o Grosso Caravan, via Divisione Alpina Cuneense 2, lungo la	N 44.592416


































		SS20 (24h su 24), tel. 0172 68288-68650; area sosta gratuita su sterrato, gazebo, allacciamento elettrico, carico e scarico acqua.	E 7.666033
<b>Genola (CN)</b>		In via Frassinetto, SS direz. Torino-mare.	
<b>Grinzane Cavour (CN)</b>		In via Bricco - Piazza Ugo Genta, segnalato in loco per la sosta camper, asfaltato, gratuito, annuale, vicino al Castello, a 100 m toilette (nella piazza a destra prima del castello).	
<b>La Morra (CN)</b>		Provenendo da Barolo prendere in direzione Novello, 3 km prima svoltare in direzione Vergne, prima della rotonda per La Morra; segnalata, acqua potabile, tavoli e sedie, 4 posti camper (mt 466 s.l.m.).	
<b>Levice (CN)</b> Piazza Municipio	 	Spartana, ma idonea alla sosta e al pernottamento senza problemi di sicurezza. Pavimentazione in cemento, riparata dal vento ma priva di vista panoramica. Illuminazione notturna. Possibilità di affitto giornaliero (€ 20) di un salone attrezzato di cucina e riscaldamento per ritrovi e cene conviviali, previa prenotazione in Comune.	
<b>Limone Piemonte (CN)</b>		In parking all'uscita del paese salendo sulla SS20 per Tenda, o c/o impianti; acqua in parking sulla sinistra a inizio paese.	
<b>Limone Piemonte (CN)</b>		Sulla SS20 si trovano una piazzola di sosta senza divieti sulla sinistra nei pressi della pizzeria "Il Camino", e, poco oltre, un parcheggio sulla destra: entrambi piuttosto rumorosi per la sosta notturna	
<b>Limone Piemonte (CN)</b>		C/o piazza con fontana, 50 mt dopo il paese.	
<b>Madonna dell'Olmo (CN)</b>	 	C/o stazione di servizio Agip all'incrocio di Via Torino e Via Valle Po.	
<b>Magliano Alfieri (CN)</b>		Su SS231 Alba-Asti, c/o stazione servizio.	
<b>Mango (CN)</b>		C/o Municipio.	
<b>Mango (CN)</b>		C/o campi sportivi (in costruzione al 9/95).	
<b>Mango d'Alba (CN)</b>		C/o Az.Agr. La Trava, sulla SP Neive-Mango (a 20 km da Alba e 30 da Asti), a 500 mt dal centro abitato, 5 posti per camper e caravan su terrazza panoramica su Langhe e Roero, possibilità di visitare cantina e vigneti. Su richiesta, degustazioni di prodotti tipici locali accompagnati dai migliori vini, espressione emblematica della tradizione del nostro territorio. Tel. e Fax 0141 89591.	
<b>Manta (CN)</b>		A inizio salita per il castello.	
<b>Margarita (CN)</b>		In Piazza Marconi.	
<b>Marmora / Canosio (CN)</b>		Nella prima borgata di Marmora, in loc. Verneti (1223 mt slm).	
<b>Marmora / Canosio (CN)</b>		In loc. Preit, a fine strada	
<b>Marsaglia (CN)</b>	 	Comunale, a due passi dal centro cittadino, terrazza e panoramica, 18 posti, illuminazione, inaugurata 28/5/2006.	
<b>Marsaglia (CN)</b>	 	C/o Agriturismo "Cascina Zanot", fraz. San Rocco n° 21, loc. "Surie", tel. 0174 787188 - 348 3578543. Situato in collina, splendida posizione con panorama bellissimo su Langhe, Alpi e pianura.	
<b>Melle (CN)</b>	 	Presso area sportiva, comoda al centro, gratuita, 25 posti, illuminata, servizi igienici.	
<b>Mombarcaro (CN)</b>		In panoramico piazzale a ingresso paese da Niella Belbo.	























<b>Mondoví (CN)</b>		In piazza Ellero c/o ex stazione ferroviaria Mondoví Breo (centro), in p.za Repubblica.	N 44.39593 E 7.81770
<b>Monforte d'Alba (CN)</b>		In parking in Piazza Mons.Dall'Orto o P.za Fratelli Viola; o loc. S.Eligio.	
<b>Monterosso Grana (CN)</b>		Lungo la provinciale prima del paese.	
<b>Murazzano (CN)</b>		In area pic-nic a 1 km in direzione Marsaglia (acqua).	
<b>Niella Belbo (CN)</b>		C/o agriturismo "Ca 'd Tistu", via Pian Lea 2, tel. 0173 796108, 6 posti, sosta a offerta libera, servizi, ristorante, aperto tutto l'anno su prenotazione.	
<b>Niella Tanaro (CN)</b>		C/o agriturismo "I Fornelli", via Fornello 1, tel. 0174 226181, 3 posti a pagamento su prato e terra battuta, illuminazione, elettricità, preavviso 6-8 h. A stretto contatto con la natura, struttura essenziale ma estremamente cordiali i proprietari, ottima cucina casalinga a prezzi contenuti.	
<b>Oncino (CN)</b>		Nel parking comunale, non molto grande, tel. Comune 0175 946116.	
<b>Ormea (CN)</b>		In via Orti, a 500 m. dal centro: arrivando da Garessio, in paese a sinistra, dopo la stazione dei Carabinieri, in fondo alla via. Tranquillo, illuminato, a pagamento (tariffa 2008: € 10/24 h), no elettricità, posto per 10 camper, presso pineta con area attrezzata barbecue, in estate possibile bagno rinfrescante nel vicino Tanaro.	
<b>Ostana (CN)</b>		Nell'ampio piazzale all'ingresso del paese, tel. Comune 0175 94915.	
<b>Paesana (CN)</b>		A sin. del Po, a 50 mt dalla provinciale, a pagamento (Monviso).	
<b>Peveragno (CN)</b>		In via Don Peirone, c/o campeggio 'Il Melo' e impianti sportivi, seguire segnaletica per il camping.	
<b>Peveragno (CN)</b>		C/o ex campo sportivo.	
<b>Pezzolo Valle Uzzone (CN)</b>		In ampia area comunale vicino al torrente, a sinistra a inizio paese venendo da Cortemilia, illuminazione, elettricità, apertura 1/4 - 31/10, Municipio 0173 87025, e-mail comune.pezzolo@areacom.it.	N 44.54232 E 8.19130
<b>Pian Munè (CN)</b>		Ampio piazzale alla base della seggiovia, nelle vicinanze della pista di fondo, presente una fontana e un bar, gran panorama.	
<b>Piasco (CN)</b>		C/o stazione di servizio Erg, sulla circonvallazione del paese	
<b>Pietraporzio (CN)</b>		Sulla S.S. 21 del Colle della Maddalena, in fraz. Pontebernardo, a pochi passi dalla casa natale della Campionessa di sci Stefania Belmondo e dalle piste di fondo; nelle vicinanze campi da tennis e calcetto, palestra di roccia e via ferrata, possibilità di escursioni in montagna anche con accompagnamento di Guida naturalistica, Ecomuseo della pastorizia. A pagamento (tariffa 2008: euro 5,00 /24h), carico e scarico, possibilità di aprire il tendalino, barbecue, area pic-nic. Per informazioni e prenotazioni: Camping Cento Sentieri - Pietraporzio, tel. 0171 96602.	N 44.349061 E 7.01709
<b>Pietraporzio (CN)</b>		Nel parcheggio di Piazza Andreis, a pagamento (tariffe 2008: euro 10,00/24 h dal 01/07 al 31/08 - euro 7.00/24 h restanti periodi).	
<b>Pocapaglia (CN)</b>		A 16 km da Alba e 5 da Bra, direzione Pocapaglia, in Via Cavour 98, area segnalata con annesso caffè-vineria e tavoli all'aperto, sosta € 3 (3-5 posti), carico acqua € 2.50, scarico gratuito, elettricità € 2.50, apertura annuale, tel. 0172 473218, fax 0172 473756.	
<b>Pontechianale (CN)</b>		In area privata, centrale, a pagamento (5,00 €/24 h).	























<b>Prato Nevoso (CN)</b>		In parking adatto alla sosta.	
<b>Pratonevoso (CN)</b>		In località Stalle Lunghe, entrando in paese prima strada a destra. Appena inaugurata, l'accesso alle piste è vicino (attraversare il retro-cortile del condominio di fronte per trovarsi sulle piste). Strutturata su due spiazzi, ognuno con sbarra automatica. Molto soleggiata, panoramica, camper service, elettricità inclusa. Supermercato Crai a 50 metri. A pagamento (€ 20/24 h festivi, € 15 feriali, oppure tariffa oraria 80 cent).	
<b>Racconigi (CN)</b>		Presso il Castello, lungo il Maira, in area attrezzata, con sentiero natura di 2 km lungo il fiume, gratuita, ampia.	
<b>Racconigi (CN)</b>		Possibilità di sosta, anche notturna, presso il parcheggio, pianeggiante e tranquillo, del Centro Cicogne.	
<b>Roaschia (CN)</b>		In loc. Tetto Peyre.	
<b>Robilante (CN)</b>		In Area "Martini".	
<b>Roccabruna (CN)</b>		In loc. S.Anna (Valle Maira).	
<b>Roccaforte Mondovì (CN)</b>		In via Cav. Barisione, fraz. Lursia, gratuita, 6 posti, illuminata.	
<b>Roccaforte Mondovì (CN)</b> <a href="#">Via Valle Ellero</a>		Area attrezzata posizionata all'imbocco dell'alta Valle Ellero, vicina al paese (5 min. a piedi per raggiungere il centro), dotato di tutti i servizi necessari e negozi. A 100 m. c'è la fermata del bus che conduce sia a Mondovì che alle Terme di Lursia (aperte tutto l'anno). L'area Camper è sulla strada per raggiungere le località sciistiche di Lursia e della Mondolè Ski. Dall'area camper alle seggiovie ci sono circa 5/10 min. in auto.	N 44.3175 E 7.7428
<b>Roccavione (CN)</b>		Sulla Roccavione-Boves.	
<b>Saluzzo (CN)</b>		In via Savigliano, dietro il Tribunale.	
<b>Saluzzo (CN)</b>		C/o mercati agricoli, in via Don Soleri.	
<b>Saluzzo (CN)</b>		Gratuito, c/o AGIP in via Torino, zona supermercato Mega, 800 mt dopo il centro abitato, in direzione Torino.	
<b>Saluzzo (CN)</b>		In Piazza XX Settembre.	
<b>Saluzzo (CN)</b>		In Piazza d'Armi.	
<b>Saluzzo (CN)</b>		C/o campo sportivo (direzione Mostra Artigianato).	
<b>Saluzzo (CN)</b>		C/o Palazzo dell'Arte.	
<b>Saluzzo (CN)</b> <a href="#">Via Cuneo 16</a>		Adiacente al parco della casa di riposo Tapparelli. L'area è collegata al centro cittadino attraverso il parco Emanuele T. con percorso ciclo pedonale (10 min. a piedi). Acqua, illuminazione gratuita, scarico a 1 km (presso distributore Agip di via Torino) .	N 44.636944 E 7.496944
<b>San Benedetto Belbo (CN)</b>		Nei pressi del ristorante-pizzeria, in riva al lago.	
<b>San Damiano Macra (CN)</b>		In area autorizzata alla sosta c/o lago (Valle Maira); c/o Carabinieri.	
<b>Sant'Anna di Bellino (CN)</b>		In ampi spazi al termine della strada asfaltata.	
<b>Sant'Anna di Valdieri (CN)</b>		'Centro Alpino S.Anna', custodita, 40 posti, a pagamento (tariffe 2008: € 12 /prima notte, € 10 notti successive; elettricità € 2), campo	N 44.24513 E 7.32548

		da tennis, beach volley, calcio, bocce, piscina, giochi bimbi; apertura stagionale dal 01/05 al 30/09; usciti da Valdieri seguire le indicazioni per S. Anna di Valdieri-Terme di Valdieri, e dopo alcuni km arrivate a S. Anna, attraversare il ponte e siete arrivati; tel. 347 3018685 (sig. Mirco)	
<b>Sant'Anna di Valdieri (CN)</b>		In area 'Ciriegia', 1.170 mt slm, circa 3,5 Km dopo il paese in direzione delle Terme, a ridosso del torrente Gesso, spazio per circa 20 mezzi.	
<b>Santa Vittoria d'Alba (CN)</b>		In parking in piazza principale.	
<b>Sant'Anna di Vinadio (CN)</b>		Circa 1 km dopo Vinadio svoltare a sinistra, salire per circa 10 km e al bivio per il colle della Lombarda deviare a destra per il Santuario di Sant'Anna di Vinadio; proseguendo sullo sterrato per 200 mt si giunge ad un grosso masso (con scaletta e Madonnina), con spiazzo per la sosta; panorama; invitante passeggiata di pochi minuti per vedere 3 incantevoli laghi naturali alpini, o di un paio d'ore su un sentiero che vi riporterà alla partenza passando per un breve tratto in Francia ammirando due versanti alpini e toccando 6 laghetti d'alta montagna.	
<b>Savigliano (CN)</b>		Segnalato, provenendo da Marene terza via a destra, gratuito.	
<b>Savigliano (CN)</b>		In via F.lli Fissone: seguire le indicazioni per Autolinee Allasia.	
<b>Serralunga d'Alba (CN)</b>		In Via XX Settembre, davanti alla Piazza Maria Cappellano. Comodo per visitare il castello e per la degustazione vini. Area sosta in posizione panoramica per circa 10 camper. WC davanti al posteggio.	N 44.60975 E 7.99995
<b>Sommariva Bosco (CN)</b>	 	In via Due Acque, presso gli impianti sportivi, gratuita	
<b>Sommariva Perno (CN)</b>	 	In loc. Piano, 'Bosco Didattico', gratuita, pista ciclabile, max 48 h, tel. Comune 0172 46021.	
<b>Staffarda (CN)</b>		Dentro al borgo-Abbazia, a Nord di Saluzzo sulla SP 589.	
<b>Stiera (CN)</b>		In area attrezzata per camper c/o mulino ad acqua, lungo la Stura, L. 7000/24 h, da primavera ad autunno, tel. 0171 74204	
<b>Terme di Valdieri (CN)</b>	 	Alla fine della strada - dietro struttura del Parco Alpi Marittime - c'è l'area di sosta per i camper. A pagamento (tariffe 2008: € 8 una giornata, € 6 giorno in più). Possibilità di carico e scarico, presenza WC aperti con orario 9-18 circa. A due passi il Giardino Botanico Valderia e la partenza del sentiero per il Piano del Valasco.	
<b>Todocco (CN)</b>		In piazzetta dietro il Santuario con presa acqua, a breve distanza da area pic-nic.	
<b>Torrette di Castel Delfino (CN)</b>		Adatta alla sosta.	
<b>Val Maira (CN)</b>		A Dronero, S.Damiano, o Acceglio loc. Saretto (sorgenti Maira, area pic-nic) o loc. Chiappera presso il 'Campo base'.	
<b>Valdieri (CN)</b>		Entrati in paese (774 mt slm) imboccare la stradina a sinistra della piazzetta, a fianco del bar, che scende verso il fiume: si superano le ex-caserme degli Alpini ristrutturate come case/campeggio per vacanze, e si arriva in un piazzale sterrato da cui inizia una strada sterrata che costeggia il fiume e varie aree verdi, ombrose, lungo le quali si può sostare.	
<b>Valdieri (CN)</b>		In loc. Tetti Niot, area "Traforo Ciriegia".	
<b>Valmala (CN)</b>		C/o Santuario.	





























<b>Valmala (CN)</b>		In Loc. Pian Pietro, dodici piazzole con acqua, pozzetto scarico, servizi igienici, area ristoro, area pic nic. Inaugurata primavera 2008. Apertura: da 01/04 a 15/10. A 1,5 km dal Santuario. Tel. 0175 978030.	
<b>Venasca (CN)</b>		Area di sosta comunale, su strada provinciale, a 600 m. dal centro, con zona pic-nic, ombreggiata, acqua, servizi igienici, possibilità di scarico, 20 posti auto/camper. Sconsigliata nel periodo estivo causa sovraffollamento.	
<b>Vernante (CN)</b>		In Piazza Vermenagna, nel parcheggio dell'area verde oltre il torrente, da visitare il bel paesino con murales sulla favola di Pinocchio.	
<b>Vinadio (CN)</b>		Dopo il paese, superare il ponte sul fossato del forte, svoltare a sinistra nel piazzale che fiancheggia la strada (escluso il mercoledì per mercato), fondo misto asfalto e sterrato, acqua, CS verso il fondo, gratuito, mentre a destra c'è un'area ombrosa, attrezzata per pic-nic con un'altra fontanella e WC, 831 mt slm.	N 44.306633 E 7.171133
<b>Vinadio (CN)</b>		Sotto il fortino (SS21), con ingresso adiacente al piazzale del CS, tra l'abitato e il Colle della Maddalena o de Larche (in francese; il colle è a 1991 msl), fondo erboso, servizi, docce calde, a pagamento (€ 11/24 h nel 2009), no elettricità, in paese.	N 44.33182 E 7.16727
<b>Vinadio (CN)</b>		C/o parking bus, dove è consentita anche la sosta ai camper; oppure nel centrale camping municipale, a sinistra della Statale dopo la fortezza, a pagamento, servizi, tel. 0171 959112 (sig. Ivo Ghibaudo).	
<b>Arona (NO)</b>		Nel parcheggio riservato ai bus vicino al colosso di San Carlo, tranquillo, illuminato, servizi, gratuito, non custodito.	
<b>Belgirate (NO)</b>		Giungendo da sud lungo la strada che costeggia il lago (SS 33), subito dopo il centro abitato inizia una lunga corsia sulla destra riservata al parcheggio, gratuito.	
<b>Cameri (NO)</b>		C/o Agrifas, in loc. Cascina Piocheta.	
<b>Cameri (NO)</b>		In loc. Lido Margherita.	
<b>Gattico (NO)</b>		C/o Vicario Giuseppe, via Cascinetta 18, tel. 0322/838181.	
<b>Gozzano (NO)</b>		In Viale Padre Picco, nei pressi del Cimitero, in grande piazzale non asfaltato, idoneo alla sosta, anche se non utilizzabile in presenza di Giotre o Autopiste o Circo (2-3 volte all'anno).	
<b>Gozzano (NO)</b>		Sulla S.R. 229 del lago d'Orta, nel comune di Gozzano, a 5 km. da Orta, in via Cavour, a lato del cavalcavia, in ampio parcheggio non asfaltato. Centro paese a 100 mt.	
<b>Novara (NO)</b>		Sulla tangenziale Nord tra le SS 11 e 341, c/o distributore Erg, acqua - non potabile.	
<b>Oleggio (NO)</b>		Dopo il ponte di ferro, in direzione aeroporto Malpensa, seguire a sinistra indicazione per ex dogana austro-ungarica, gratuito, permette l'accesso alle vie ciclabili che costeggiano il Ticino e i suoi canali.	
<b>Orta S. Giulio (NO)</b>		Al termine della strada verso il centro di Orta, prima dei parcheggi auto, in area di sosta per bus e camper, circa 24 stalli riservati ai camper, a pagamento (tariffe 2008: 1,5 €/ora o in alternativa 8 € per tutto il giorno), servizi igienici, no camper service	N 45.79750 E 8.41538
<b>Orta S.Giulio (NO)</b>		All'interno del Parco Sacro Monte, segnalata, 8 posti camper demarcati, toilette, in cima alla strada che porta al Sacro Monte, comoda e tranquilla, gratuita.	N 45.7977 E 8.41214
<b>Pella (NO)</b>		In parking in riva al lago d'Orta, prima di entrare in paese a sinistra, sulla strada da Alzo verso Pella, a pagamento. I camper possono sostare lato monte.	

<b>Pombia (NO)</b>		Presso l'ampio parcheggio esterno al Safari Park, asfaltato, gratuito, toilette, SS32 Km. 23,4. I camper sono assai benvenuti, con sosta e servizi gratuiti, offerte e sconti. Ottimo il parco per i bambini: natura, cultura e divertimento. Chi arriva di sera tardi può pernottare negli spazi antistanti all'ingresso, ed entrare il mattino successivo all'apertura del parco, alle 8:00.	N 45.64167 E 8.61740
<b>Stresa (NO)</b> Via Gilberto Borromeo		Giungendo a Stresa da sud (Belgirate) alla fine del lungolago (corso Umberto I) la strada svolta a sinistra. Circa 50m dopo la curva entrare nella via sulla destra: parcheggio lungo la via, tranquillo (zona residenziale), ottimo per la notte, illuminato, gratuito. In fondo a questa via inizia il lungolago pedonale di fronte alle Isole Borromeo che in 10 minuti porta all'imbarcadere per le isole.	
<b>Agliè (TO)</b>		In parking Olivetti-Canon.	
<b>Ala di Stura (TO)</b> Via Circonvallazione		Parcheggio asfaltato, abbastanza pianeggiante, senza servizi. Molto tranquillo la notte, a 400 metri dal centro paese. Altri spiazzati asfaltati a pochi metri. Venendo da valle, poco prima dell'abitato, scendere su strada a sinistra seguendo le indicazioni per la seggiovia; tenersi sulla destra e proseguire per circa 800 metri. Il piazzale è all'altezza della prima traversa a destra.	N 45.31333 E 7.307222
<b>Albiano d'Ivrea (TO)</b>		A 1 km dall'uscita autostradale, casello di Albiano, presso parcheggio area centro sportivo.	
<b>Alpette (TO)</b>		Nelle vicinanze dell'osservatorio astronomico e dell'ecomuseo del rame, e degli impianti sportivi.	
<b>Alpignano (TO)</b>		C/o Sidercamp, via dei Ronchi 45/G, tel. 011 9671996.	
<b>Andrate (TO)</b>		C/o area ricreativa comunale, gratuita, nella parte alta dell'abitato, vicinissima al centro con tutti i servizi, acqua, Museo arti e mestieri nei pressi, 836 mt slm, ottimo punto base per passeggiate nella natura, sia nei dintorni che verso il Mombarone (2371 mt slm).	
<b>Andrate (TO)</b>		PS di Andrate (TO) presso il parcheggio della bella area attrezzata per pic-nic. Gratuito, max 12 ore per camper e caravan, senza alcun servizio. Andrate si trova a 10 km da Ivrea all'imbocco della Val d'Aosta e sulla collina morenica della "Serra" (una delle più grandi d'Europa) a 800 mt slm. Di interesse: - un suggestivo panorama: il Canavese, il lago di Viverone, Ivrea e i suoi 5 laghi, in lontananza Torino, ancora più in lontananza il Monviso e anche (sigh!) le torri dell'ex impianto termonucleare di Trino Vercellese - un bel parco giochi per bimbi e un campo da pallavolo - passeggiate nei bei boschi circostanti - per chi ha voglia di fare una camminata più impegnativa, si può salire sul Mombarone (circa 2500 mt slm) dove c'è anche un rifugio; ogni anno a fine settembre si svolge una corsa podistica che parte da Ivrea (250 mt slm) e raggiunge per l'appunto il Mombarone - nella panetteria del paese si trovano degli ottimi torcetti al burro, delle paste di meliga (mais) e le tegole (biscotti tipici della zona) - un pò più in alto (1300 mt slm) in regione S. Giacomo c'è una pista di lancio per deltaplani e parapendii - sempre a S. Giacomo un'altra bell'area pic-nic.	
<b>Avigliana (TO)</b> Piazza Grande Toro	 	In Piazza Grande Toro, c/o campi sportivi, illuminata, da Corso Laghi seguire la segnaletica. Silenziosa di notte.	N 45.07342 E 7.39075
<b>Bairo Canavese (TO)</b>	 	Segnalato, gratuito, inaugurato a Giugno 2005, comodo il CS, pianeggiante lo spazio sosta, su brecciolino.	
<b>Baldissero Canavese (TO)</b>	 	C/o 'Damanhur Crea', terrazzata, asfaltata, illuminata, prese per allaccio elettrico, a pagamento, utilizzabili i limitrofi campi da calcetto, tennis e basket.	N 45.428883 E 7.75335
<b>Balme (TO)</b>		In fraz. Cornetti, dopo il ponte sullo Stura.	
<b>Bardonecchia (TO)</b>		Comodo al centro e agli impianti di risalita, gratuito, situato in Via	N 45.07278























		della Vittoria su fondo di ghiaia e terra, di fronte al Villaggio Olimpico. Tollerata la sosta, non provvisto di scarico, nelle vicinanze si può usufruire di una colonnina per l'acqua.	E 6.70363
<b>Bobbio Pellice (TO)</b> Piazzale V Divisione GL	 	Comunale, a pagamento (tariffa 2008: € 4,00/gg); max 48 ore. Dotato di CS (occorre avere con sè la pompa dell'acqua per il carico e la pulizia dopo lo scarico).	
<b>Borgofranco d'Ivrea (TO)</b>	 	Proveniendo da Borgofranco d'Ivrea in direzione Aosta, in frazione S.Germano voltare a sinistra all'indicazione commerciale "Pianeta Camper". La zona è anche conosciuta come ex-fonderia alluminio. 12 posti.	N 45.528665 E 7.843665
<b>Burolo (TO)</b>		C/o Dema Camper, in strada Lago di Viverone 21, tel. 0125 57683, in orario di apertura.	
<b>Cantalupa (TO)</b>	 	Apertura annuale, custodito, a pagamento, ideale per passeggiate nei boschi o escursioni in mountain bike, grigliate domenicali su prenotazione, tel. 388 0428042 - 333 9483709, circa 600 mt slm.	
<b>Caravino (TO)</b>	 	In regione Carecchio, c/o area sportiva polivalente, parco giochi, ideale per visitare il Castello di Masino.	
<b>Carmagnola (TO)</b>		In Piazza Sandro Pertini, molto tranquillo, illuminato, pianeggiante, vicino al centro: ultima traversa a sinistra prima della stazione ferroviaria, poi avanti per 150 mt.	
<b>Castellamonte (TO)</b>		C/o Ospedale.	
<b>Cavour (TO)</b>		In paese, via G.Marconi (Piazza del Peso), in parco alberato, con giochi bimbi e bocce; seguire indicazioni per il centro del paese; la sosta è possibile in alcuni piazzali a breve distanza dal centro.	N 44.790166 E 7.37705
<b>Cavour (TO)</b>		C/o 'Salone Polivalente'.	
<b>Cavour (TO)</b>		Sulla SS dei laghi di Avigliana.	
<b>Cavour (TO)</b>		C/o agriturismo Cascina Mombello, ampi spazi per i bimbi, ristorazione non obbligatoria, ottima accoglienza dei titolari, da non perdere assolutamente, adatto per la mezza stagione. Acqua, luce e tanta cortesia. Manca di scarichi ma ne ha ben due nelle vicinanze (il più vicino è c/o bocciofila di Cavour a 1 km, l'altro nella rotatoria Pinerolo-Avigliana della tangenziale Pinerolo-To, seguire direzione Pinerolo, alla prima a sx appena dopo la prima curva). La ristorazione è ottima, a buon prezzo e anche d'asporto. Area vera in progetto per tutto il plein air, motociclisti compresi.	
<b>Ceresole Reale (TO)</b>		Sul lago, 2 km dopo il centro abitato (1612 mt slm), a sinistra, riservato ai camper, tranquillo e ideale per escursioni a piedi e in mountain bike, con rifornimento idrico segnalato.	
<b>Ceresole Reale (TO)</b>		Sul lago, 500 mt dopo il centro abitato, a sinistra, in parcheggio privato per auto (€ 4) e camper (€ 5), presso la passeggiata lungolago illuminata; rifornimento idrico segnalato circa 800 mt più avanti, in direzione dell'area comunale, gratuita (vedi segnalazione qui sopra).	
<b>Cesana (TO)</b>		C/o impianti risalita.	
<b>Cesana (TO)</b>	 	Dopo il paese in direzione di Bousson, sul lato sinistro del torrente. Costo 10 €/gg (+ 3 €/gg per la corrente elettrica). Disponibile carico acqua, scarico grigie e nere. Può contenere circa 15 camper. Pagamento presso il vicino ristorante.	
<b>Cesana Torinese (TO)</b>	 	Area attrezzata per sosta camper in Via Bouvier, lungo il torrente Ripa ed adiacente il Centro Sportivo e l'Hotel Casa Cesana che la gestisce. Ordinata, liberata dalla neve, CS funzionante parzialmente in caso di gelo, allaccio elettrico ok, carico acqua. Tel. 0122 89462	























<b>Chianocco (TO)</b>	 	Dalla S.S. 25 in frazione Vernetto si prende la strada provinciale per Chianocco, percorrendo circa 500 metri, comunale, segnalato, illuminato, gratuito, tel. Comune 0122 49734.	
<b>Chieri (TO)</b>	 	In piazza Quarini, dietro la caserma dei Carabinieri, a 200 mt da fermata bus per Torino, non ben segnalato, problematico l'utilizzo nel periodo fieristico o di eventi particolari, situato in una zona da cui è facilmente raggiungibile il centro ed i servizi anche a "piedi". Il martedì non è agibile perchè c'è il mercato settimanale.	
<b>Chiusa di San Michele (TO)</b>		Ad inizio paese arrivando da Torino, vicino al cimitero, gratuito, possibilità di carico acqua potabile, possibilità di escursione a piedi al monastero Sacra di San Michele (1 h).	
<b>Chivasso (TO)</b>		In Piazza Libertini, c/o piscina comunale e impianti sportivi, in ampio piazzale utilizzabile come parcheggio, tranquillo nelle ore notturne, trafficato in estate negli orari di apertura della piscina.	
<b>Ciriè (TO)</b>	 	In via Torino.	
<b>Ciriè (TO)</b>	 	In via dello Sport: prima del centro abitato, a sinistra proveniendo da Caselle.	
<b>Ciriè (TO)</b>		Nel centro Polisportivo, davanti alla piscina.	
<b>Claviere (TO)</b>		In parking lato strada prima della frontiera (con cartelli di divieto).	
<b>Claviere (TO)</b>		Poco oltre il confine, prima dell'abitato di Montgenevre, a destra.	
<b>Colle del Lys (TO)</b>		C/o albergo Belvedere, a 1350 mt, tra Val Susa e Val di Viù (acqua); da SS24, direzione Susa fino al bivio per Almese, poi Colle del Lys.	
<b>Collegno (TO)</b>	 	C.so Pastrengo angolo viale Certosa, presso autolavaggio "Il Draghetto", segnalata localmente. Area comunale, recintata, videosorvegliata, illuminazione notturna, vicinanze Certosa. A due passi da Torino, comodamente servita dai bus n° 33 e 33 sbarrato. Apertura annuale, gratuita, uscita Collegno-Pianezza dalla tangenziale nord, prendere per Collegno centro. Tel. 347 1741435 (Mariano Acquafresca).	
<b>Collegno (TO)</b> <a href="#">Via Pastrengo</a>	 	Comoda per il centro di Torino, nelle vicinanze c'è la fermata della metro di Collegno. Elettricità, acqua potabile, carico e scarico solo con gettoni acquistabili all'adiacente autolavaggio "Il draghetto" (€ 0.50 a gettone; distributore automatico). Fermata metro "Fermi" in via De Amicis (€ 1,00): uscendo dalla strada dell'area di sosta, girare a sinistra, poi seconda a sinistra; treni per il centro di Torino (Porta Nuova). Impianti efficienti di ultima generazione. Area recintata, illuminata e videosorvegliata, tranquilla per la sosta notturna. Nelle immediate vicinanze, lungo via Pastrengo, interessanti i giardini e gli edifici storici della Certosa di Collegno.	
<b>Cuornè (TO)</b>		Da Torino verso Ceresole Reale, a circa 40 Km, in bella città con borgo medievale e museo archeologico Corsac; a Maggio si svolge il Torneo alla Corte di Re Arduino; parcheggi nella piazza principale e nelle altre 3 piazze, tutte illuminate; nel grande parcheggio della piazza principale il parcheggio non è consentito il giovedì, perché vi si svolge il mercato; inoltre, risulta occupato da luna park a Pasqua, per S.Luigi e per il Palio in Maggio.	
<b>Druento (TO)</b>	 	Nuova area, illuminata, recintata, tranquilla, 30 piazzole circa, acqua, elettricità, pozzetto. A 600 m dall'ingresso del parco regionale La Mandria. Indispensabile la bici. Adiacente alla pista ciclabile. Si arriva sino a Venaria Reale. Poco frequentata e gratuita dopo ottobre. Limitrofa ad ampia area di sosta illuminata ma senza servizi con piccolo bar-trattoria.	
<b>Exilles (TO)</b>		SS 24 in direzione Bardonecchia, seguire indicazioni per ingresso al Forte, proseguire fino al campo sportivo sulla destra, gratuito; sullo	
















































		stesso spiazzo, ristorante. Ottimo per visita al Forte e al paese. In caso di neve, l'accesso può essere difficoltoso perchè non viene rimossa.	
<b>Fenestrelle (TO)</b>		Lungo la SS 23, a sinistra salendo, 50 mt prima del Cimitero, 9 posti, gratuita, su prato, acqua e scarico, bus.	
<b>Fenestrelle (TO)</b>	 	Nella zona denominata "Le Casermette", vicinissima al centro del paese. Venticinque piazzole attrezzate con corrente, su due terrazze abbastanza erbose. CS e possibilità di carico all'interno. Molto tranquilla e pulita, possibilità di aprire il tendino. Costo € 10/notte, più € 3 per l'elettricità. Delimitata da sbarre, rivolgersi all'ufficio del turismo nella piazza sottostante.	N 45.036717 E 7.050909
<b>Forno Alpi Graie (TO)</b>		Nella piazzetta del paese.	
<b>Giaveno (TO)</b>	 	All'ingresso dell'abitato provenendo da Orbassano, gratuito, in ampio parcheggio di recentissima realizzazione, tel. Comune 011 9364935.	
<b>Giaveno (TO)</b>		In loc. Aquila, a 1300 mt slm, grazie alla cortesia dei gestori del bar-ristorante-pizzeria, tel. 011 9361205. Tranquillo e adatto per splendide passeggiate in montagne che superano i 2000 mt. Il CS lo si trova all'ingresso dell'abitato.	
<b>Ivrea (TO)</b>	 	In via Dora Baltea c/o Croce Rossa, nei pressi del centro cittadino, sul lato destro del fiume, recintata, illuminata, parco giochi nelle immediate vicinanze, offerta suggerita € 5,00 per la sosta notturna, € 3,00 per l'uso del CS, per informazioni Gruppo Epediese Campeggiatori, tel. 0125 615026 - 562015; ipermercato a 800 m.	N 45.4636 E 7.8764
<b>La Mandria (TO)</b>		A Druento, nel parcheggio presso l'ingresso al "Parco La Mandria", servizi igienici pubblici e carico acqua (chiusi in inverno), non custodito. Escursioni al Parco La Mandria, noleggio bici.	
<b>Laval Val Troncea (TO)</b>		Oltre il camping, dopo 1 km di sterrato, area per camper, con acqua	
<b>Levone (TO)</b>	 	C/o Pro Loco e campi sportivi, a ingresso paese, gratuita, silenziosa.	
<b>Locana (TO)</b> <i>Via delle Nusiglie</i>		Area di sosta gratuita con rifornimento acqua e servizi igienici, tavoli da picnic e giochi bambini.	N 45.413611 E 7.462778
<b>Lombardore (TO)</b>	 	In loc. Antica Cascina, tel. 011730460.	
<b>Loranzè Piano (TO)</b>	 	Comunale, gratuita, segnalata, alcuni posti per la sosta, asfaltata, pianeggiante.	
<b>Luserna San Giovanni (TO)</b>	 	Presso gli impianti sportivi, gratuita, con bar-ristorante, docce, bagni, lavatoio stoviglie; vicino al centro paese.	
<b>Maglione (TO)</b>		Area di sosta comunale, gratuita, con tavoli pic-nic, uscendo dall'abitato in direzione Borgomasino, uscita A4 'Cigliano' Torino-Milano.	N 45.34130 E 8.02076
<b>Moncalieri (TO)</b>		C/o Intercar, Corso Trieste 14, tel. 011 6408433.	
<b>Moncalieri (TO)</b>	 	Circa 300 dopo la Concessionaria Intercar, presso la stazione di servizio.	
<b>Montalenghe (TO)</b>		C/o incrocio per S.Giorgio e Orio Canavese, di fronte alla Cremeria.	
<b>Montalto Dora (TO)</b>	 	Area attrezzata comunale "La vecchia stazione", con allaccio 220 V, scarico e carico. Al semaforo centrale sulla SS 26 svoltare verso il teatro e seguire la freccia "area camper" fino in fondo alla strada, dove si trovano la vecchia stazione ferroviaria e l'area stessa.	
<b>Nichelino (TO)</b>		Dalla tangenziale Sud uscita Debouchè, direzione Nichelino, al benzinario Erg sulla destra ampio parcheggio illuminato, gratuito, a 500 mt da Torino e Stupinigi (con la stupenda Palazzina di Caccia	


















		del Re).	
<b>Ozegna (TO)</b>		In area di servizio Agip sulla SP Chivasso-Ozegna.	
<b>Pavone Canavese (TO)</b>		Grande area asfaltata, anche usata per manifestazioni e per il mercato settimanale, a 5 minuti dal borgo medievale, tranquilla, pianeggiante.	
<b>Perosa Argentina (TO)</b>		Lungo la SS 23 del Sestriere, all'uscita del paese, a sinistra dell'incrocio con la Val Germanasca.	
<b>Perrero (TO)</b>	 	Presso il ristorante "Al Palazzetto". Carico, scarico, illuminazione, elettricità, servizi igienici presso il bar/ristorante. A pagamento (tariffe 2008: sosta € 5,00 - allaccio corrente € 2,00). Dista 12 Km dagli impianti sciistici di Ghigo di Prali. Tel. 0121 808654.	
<b>Piamprato (TO)</b>		C/o agriturismo 'Aquila Bianca', elettricità, tel. 0124 812993 - 0124 68322. Molto tranquillo, due parchi giochi per i bimbi, una pista per roller e tanta possibilità di vedere gli animali selvatici con pochi passi tra i numerosi sentieri tutti segnalati. Pendenza del 18% e oltre a 70 km dal centro di torino. A pagamento, un wc, un lavabo e acqua. Disponibilissimi i titolari. Manca il segnale tv terrestre, e c'è campo solo per Vodafone.	
<b>Pianprato (TO)</b>		In piazzale all'inizio del paese.	
<b>Pinerolo (TO)</b>		In via Antica Buriasco angolo Stradale Poirino, c/o ex-merlettificio e area rifiuti differenziati; altro PS c/o parco Olimpico, a fianco dell'Hotel Cavalieri.	
<b>Piossasco (TO)</b>		C/o Piazza del mercato, ampio parcheggio con carico acqua. Vietata la sosta il giovedì per il mercato del paese.	
<b>Piverone (TO)</b>	 	Piccolo parcheggio (30 posti, aperto anche alle auto) con CS, in fondo alla discesa che da Viverone porta a Piverone, subito dopo il confine dei due comuni e delle due province. Lieve pendenza, su autobloccanti. A pagamento con parcometro (tariffa 2008: € 4/11 ore), dalle 20 alle 09 gratis. Ottimo per chi ha la passione della pesca. Un poco rumoroso, specie di giorno, la notte si dorme abbastanza tranquilli.	
<b>Pont Canavese (TO)</b>	 	Comunale, lungo il torrente Soana, a destra subito dopo il ponte, 12 posti per parcheggio camper e area picnic con tavoli e panche. I servizi a supporto dell'area stessa sono: pozzetto di scarico, allacciamenti elettrici e allacciamenti all'acquedotto. Sosta max. 48 h, per l'accesso rivolgersi al locale Ufficio Turistico.	
<b>Pragelato (TO)</b>		In area attrezzata comunale in borgata Grangie.	
<b>Pragelato (TO)</b>		In Frazione Rivet, con accesso da SS del Sestriere, nel parking della seggiovia.	
<b>Pragelato (TO)</b>	 	In loc. Pattemouche (Valtroncea) nella pineta dell'ex-campeggio, ora AA invernale con luce e scarico, negli altri periodi solo sosta. Allo studio la possibilità di estenderla per tutto l'anno. In tutta l'area comunale non vi è più nessuna restrizione per i camper.	
<b>Prali (TO)</b>	 	In Prali paese, adiacente ai campi sportivi, ampio sterrato lungo il torrente con CS ultimato ad aprile 2007, due parchi giochi per i bimbi, seggiovia per i 13 laghi a 1/2 ora di cammino, Pro Loco molto disponibile, possibilità di visitare la miniera del talco (esperienza indimenticabile per chi non è mai andato in grotta).	
<b>Praly (TO)</b>	 	Sosta possibile in loc. Giordani, 100 mt dopo il campeggio. CS disponibile nel paese sottostante, lungo il torrente.	
<b>Prarostino (TO)</b>	 	Si tratta di un Porto di Montagna da 12 posti con scarico, acqua e energia elettrica realizzato a Prarostino in occasione delle Olimpiadi Invernali Torino 2006. Si può raggiungere agevolmente percorrendo	N 44.86500 E 7.26944




























		l'autostrada Torino-Pinerolo, proseguire in direzione Sestriere e uscire per San Secondo, gli ultimi 4 Km sono su strada provinciale panoramica e portano a Prarostino a 730 metri di altezza in una località immersa nei boschi, luogo ideale per una vacanza o un fine settimana rilassante a contatto con la natura. A poca distanza si trovano un negozio di alimentari, 2 ristoranti tipici, il Museo della Viticoltura, il Faro della Libertà, percorsi per mountain-bikes e sentieri per trekking e passeggiate. Gratuita. Illuminazione e allacci elettrici sono attivati dalla Pro Loco.	
<b>Rivarolo Canavese (TO)</b>	 	In corso Meaglia, c/o centro, nella parte bassa dell'abitato; colonnina di carico e pozzetto di scarico nelle vicinanze della passerella che va verso il torrente Orco. L'area si trova dal lato della piazza parcheggio direzione Feletto Canavese, a 50 mt dalla rotonda. Comoda e gratuita. Tel. Comune (Ufficio Cultura) 0124 454611.	
<b>Rivarolo Canavese (TO)</b>		Nella piazza sotto il castello.	
<b>Rivoli (TO)</b>	 	Uscita tangenziale C.so Allamano, direzione Torino, al primo semaforo a sinistra, sul lato di via Isonzo, presso l'autolavaggio L'Elefantino, segnalato, dietro il campo sportivo, scarico e acqua, gratuito, ampio spazio anche per la sosta.	
<b>Rivoli (TO)</b>		In via Adamello, rione Borgonuovo, segnalato come "Parcheggio per il centro storico": ampio piazzale asfaltato e pianeggiante tra la scuola materna e la chiesa; proseguendo lungo via Adamello inizia una passeggiata pedonale (segnalata) che porta nel centro storico di Rivoli in pochi minuti; illuminato, tranquillo, adatto anche per la sosta notturna; campo da rugby, giochi per bimbi.	
<b>Romano Canavese (TO)</b>	 	In piazza Bachelet, a 100 mt da incrocio per Strambino e Scarmagno, CS molto agevole.	N 45.38742 E 7.86370
<b>Ronco Canavese (TO)</b>		Alla fine del paese c/o il torrente.	
<b>Rosta (TO)</b>	 	In Via Buttiglieria Alta 2, piazza del mercato, in centro paese, sulla SP186 presso il Municipio. Area asfaltata, illuminata, scarico nere solo da cassette. Nei pressi supermercato, parco giochi, pista ciclabile, rivendita gas. Buona alternativa per visitare Torino (stazione FS con treno x Torino che ci mette 19 minuti), mercato il Mercoledì mattina. Sosta gratuita, carico 2 €, scarico WC 2 €, scarico grigie gratuito. Parcheggio anche vicino alla Stazione FS, in via Ponata, ma max 1 h con disco orario.	
<b>Salbertrand (TO)</b>		C/o stazione.	
<b>San Giorgio (TO)</b>		In borgata Adret.	
<b>San Secondo di Pinerolo (TO)</b>		C/o agriturismo 'Il Tiglio', via Colombini 28/a, fraz. Mirandolo, tel. 0121 323575, 10 posti a pagamento su prato e terra battuta, acqua, illuminazione, preavviso 24 h.	
<b>San Sicario (TO)</b>	 	Da Cesana Torinese seguire le indicazioni per Sestriere/San Sicario, e dopo pochi km svoltare a sinistra seguendo le indicazioni per San Sicario: l'area è segnalata come parcheggio riservato ai camper.	
<b>Sant'Antonino di Susa (TO)</b>	 	Area privata in borgata Cresto. Il suo nome è 'Il Sentiero dei Franchi'. Tranquilla, curata, ottimo panorama sulla Val di Susa, poco frequentata. Un po' difficile arrivarci per i mezzi lunghi per via delle curve molto strette. A pagamento. Ha 25 posti, allaccio elettrico, a 2 km dall'abitato, è vicina alla Sacra di San Michele, tel. 011 9631747 335 5270268.	
<b>Santena (TO)</b>	 	In paese, due pozzetti autopulenti in parking con servizi.	
<b>Sestriere (TO)</b>	 	Custodita, illuminata, con prese di corrente e camper service, in zona lago Losetta (pesca alla trota nei mesi estivi), a 800 mt. dalle	

		piste, 120 posti, in inverno previsto servizio navetta verso le piste da sci. Alternativa: Parcheggi per sosta diurna a ridosso delle piste: gratuita tutti i giorni nel piazzale 'Venini 2', e a pagamento solo sabato e festivi nel piazzale 'Venini 1'.	
<b>Sestriere (TO)</b>		Segnalato, entrando in paese sulla sinistra, a pochi metri dalle piste ed a 500 mt dal centro. A pagamento (L. 9.000 per giorno/notte)	
<b>Sestriere (TO)</b>		In via Sauze, in prato sterrato vicino alla funivia e alla strada che scende verso Cesana; sosta consentita dalle 8 alle 20 nel parking all'interno del paese	
<b>Settimo Torinese (TO)</b>	 	Dalla SS 11 uscita Castiglione-Settimo Torinese, procedere per il centro città (area già segnalata sullo svincolo), dopo il cavalcavia proseguire per circa 200 mt, sulla destra segnalazione area: accedere attraverso il viale ed il cancello che si trova al termine, l'area è in un piazzale ben illuminato, con 2 pozzetti di scarico, carico acqua (migliorabile), circa 30 posti, non custodita, con raccolta rifiuti; risulta nelle vicinanze del centro, dell'Ecomuseo Freidano e ai mezzi pubblici (autobus e treno) per Torino.	
<b>Settimo Torinese (TO)</b>		Di fianco al cancello d'ingresso del depuratore, a sinistra del ponte sul Po, c/o SMAT, arrivando dalla SS 11 all'uscita di Settimo-Castiglione (pozzetto scarico più carico acqua).	
<b>Settimo Vittone (TO)</b>		In paese (acqua di fronte alla Chiesa).	
<b>Signols (TO)</b>		Su SS Bardonecchia-Frejus c/o casa alpina Don G.Macario (acqua).	
<b>Susa (TO)</b>		In piazza d'Armi, c/o Stazione, su strada per Moncenisio.	
<b>Torino (TO)</b>	 	In corso Casale, zona nord-est, davanti alla Stazione per Superga, gratuito, ai piedi della collina di Superga, lungo il Parco del Po.	
<b>Torino (TO)</b>		In Via Treves, zona stadio 'Delle Alpi', adiacente mattatoio comunale, zona nord-ovest.	
<b>Torino (TO)</b>	 	In C.so Leone, angolo C.so Piaggia, zona Palazzetto dello Sport, zona sud-ovest, adiacente il Parco "Ruffini", ottimo per un soggiorno nella città, ben servito di mezzi pubblici per il centro, il parco circostante è ottimo per delle passeggiate, palestra all'aperto per gli sportivi, giochi per i bimbi.	
<b>Torino (TO)</b>	 	In Corso Monte Lungo, di fronte alla stazione dei Carabinieri, a fianco del parco presso Piazza d'Armi, 5 posti, zona tranquilla e ben servita dai mezzi pubblici. E' possibile anche sostare senza limiti di tempo.	
<b>Torino (TO)</b>	 	In strada Castello di Mirafiori - angolo via Artom (zona sud), gratuito, situato antistante l'omonimo parco, pur se adatto alla sosta notturna si consiglia di prestare attenzione.	
<b>Torino (TO)</b>		In Corso Unità d'Italia, situato alla confluenza dei Corsi Trieste, Unità d'Italia e Maroncelli, antistante il distributore di carburante "Agip", gratuito.	N 45.01712 E 7.669026
<b>Trofarello (TO)</b>		C/o Centro vendita Camper Home Pier Paolo, strada Rondello 11, tel. 011 6804048.	
<b>Usseaux (TO)</b>		Nel parking in paese.	
<b>Usseaux (TO)</b>	 	Da Torino andare verso Sestriere, dopo Fenestrelle al primo bivio svoltare a sinistra in direzione Lago del Laux, proseguire per 1 km fino ad arrivare al lago; a sinistra vedrete l'area, stupenda, tutta a terrazze in erba, elettricità, carico e scarico acque, giochi bimbi, area barbecue sotto ampia tettoia con tavoli e sedie a disposizione. Ai bordi del lago, ottima trattoria. Possibilità di innumerevoli passeggiate in bici o a piedi. Aperta da Giugno a Ottobre, 100 posti.	









<b>Usseaux (TO)</b>		Adiacente al campeggio, in fraz. Pourrier.	N 45.03915 E 6.97829
<b>Usseglio (TO)</b>		Alla fine del paese, ampio parcheggio su asfalto, ben ombreggiato, servizi igienici a cura della provincia nella casa cantoniera di recente esecuzione, dall'altro lato della strada fontana con piccolo spiazzo per il carico dell'acqua a canna liscia (senza filetto). Passeggiate a piedi ed in bici in piano, parco giochi per i bimbi, torrente; tutto curato e ben tracciato. Durante la "festa della toma" e nelle dome-niche di mercato si può sostare davanti al Comune, su prato, senza ombreggiatura. Ricordarsi che al rientro passando da Venaria ci sono notevoli code nel tardo pomeriggio domenicale, e conviene deviare per la direzione Lanzo/Caselle/Torino.	
<b>Usseglio-Pian Benot (TO)</b>		Al termine della strada; acqua.	
<b>Valdellatorre (TO)</b>		Gratuita, c/o Centro Sportivo VTO: da Torino, percorrere la SS 24 e seguire l'indicazione per Valdellatorre.	
<b>Valprato Soana (TO)</b>		50 mt dopo il bivio per Pianprato, lungo il torrente.	
<b>Varisella (TO)</b>		In località Poligono, inaugurazione 18/6/2006; ottima, a soli 26 km dal centro di Torino, con buona accessibilità, scarico super, lavatoi, wc, illuminata, elettricità, discreta ombreggiatura, ottima esposizione, ideale per chi ha bambini, unico neo il tratto Varisella-area, che in presenza del traffico domenicale è impegnativa, come il tratto La Mandria-Venaria per chi deve rientrare a Torino.	
<b>Venaria (TO)</b>		Area piccola ma efficiente per visitare La Reggia di Venaria, in loc. Tre cancelli - La Mandria.	
<b>Venaria Reale (TO)</b> <a href="#">Viale Carlo Emanuele II</a>		Lungo Viale Carlo Emanuele II che costeggia i giardini della Reggia, a pagamento.	
<b>Venaria Reale (TO)</b> <a href="#">Via Scodeggio 15</a>		'Relax and Go' sosta camper c/o rimessaggio tra la Reggia e il Parco, comodo per la visita. Recintata, fondo piano misto ghiaia/erba, carico/scarico solo cassette, no nautici. Allaccio elettrico. Circa 15 posti ma solo su prenotazione al 337 241838. A pagamento (tariffa 2009: € 15/gg, incluso sosta, CS e elettricità). Disponibili gratuitamente alcune biciclette per adulti e bambini.	N 45.140667 E 7.623500
<b>Vialfrè (TO)</b>		All'entrata del paese provenendo da San Martino Canavese, gratuito	
<b>Villar Focchiardo (TO)</b>		Sulla S.S. 25 del Monginevro, in bassa val di Susa, a 30 km da Torino e 15 Km da Susa, 52 posti, illuminata, ben segnalata, gratuita, sul Rio Frangerello; uscita 'Borgone' dalla A32 Torino-Bardonecchia; tel. Comune 011 9645025. A pagamento da marzo a novembre, fontanella interna, camper service staccato. Durante l'inverno l'area viene chiusa parzialmente per lavori, camper service chiuso per manutenzione fino a febbraio. Per informazioni Comune tel. 011-9645025, www.comune.villar.focchiardo.to.it.	N 45.113056 E 7.223889
<b>Villar Pellice (TO)</b>		'Parco Flissia' a pagamento, da Pinerolo a Bobbio Pellice, uscendo da Villar, a sin. c/o lago per pesca, servizi.	
<b>Villar Perosa (TO)</b>		C/o bacino: area pic-nic.	
<b>Villar Perosa (TO)</b>		A 50 m. dal bacino, con acqua e scarico grigie.	N 44.916667 E 7.246389
<b>Villastellone (TO)</b>		All'interno di un lavaggio auto automatico, sulla SP 393, a fianco dell'area sportiva, gratuito; altri riferimenti: la passerella che attraversa la strada, o dopo l'area industriale a destra per chi arriva da sud (Carmagnola), o dopo un semaforo a sinistra per chi proviene da nord (Torino).	
<b>Vische (TO)</b>		L'area attrezzata per la sosta è in piazza S. Bartolomeo; il pozzetto di scarico è in via E. Brugo; entrambi gratuiti.	

<b>Viverone (TO)</b>		Nel parcheggio al fondo del lungolago: percorrere la strada che dalla statale scende al verso il lago, poi svoltare a sinistra, costeggiando la passeggiata. Parcheggio a pagamento, su erba, in parte ombreggiato.	
<b>Viverone (TO)</b>	 	In fraz. Comuna 45, c/o camping 'Del Sole', tel. 0161 98169, aperto 1/4-30/9.	
<b>Viverone (TO)</b>	 	In ampio parking lungo la SS Ivrea-Cavaglia, sul lato nord del lago, loc. Anzasco, con pozzetto scarico (dalla posizione scomoda: richiede tubo di prolunga) ma rubinetto dell'acqua non sempre funzionante, 30 posti su autobloccanti con erba, a pagamento (€ 4/24 h).	
<b>Viverone (TO)</b>		In loc. Masseria, in parking sterrato.	
<b>Baveno (VB)</b>	 	Comunale, servizi, 40 posti, dal centro seguire indicazioni per Intra-Pallanza, segnalata, a pagamento (tariffa 2009: 10 € al giorno), passa un incaricato ogni mattina per la riscossione (oppure si paga alla Croce Rossa o al garage Piaggio a 100 m, autorizzato dalla CRI), vicino al centro. Seguire indicazioni per Intra, poi appena fuori dal paese girare a sinistra prima del ponte: ampio parcheggio; acqua.	
<b>Baveno (VB)</b>	 	C/o "Camping Parisi", in via Piave 50, sul Lago, tel. 0323 923156. Chiuso in inverno.	
<b>Cannobbio (VB)</b>	 	Dopo il cimitero, segnalata, a pagamento .	
<b>Cannobbio (VB)</b>	 	C/o 'Camping dal Fiume', tel. 0323 70192, camper stop € 15 escluso Pasqua e alta stagione .	
<b>Cannobbio (VB)</b>	 	Dietro l'Ospedale, vicino al torrente Cannobino, segnalata, tranquilla, un po' lontana dal centro ma caratteristica a curata. Niente elettricità. A pagamento (tariffa 2008: € 12/gg).	
<b>Cannobbio (VB)</b>	 	In parking di fronte a Guardia di Finanza, a ridosso della statale (segnale di divieto, ma sosta tollerata, se discreta, in bassa stagione).	
<b>Crevoladossola (VB)</b>	 	Alle porte della Val Formazza, nell'Oasi Preglia, segnalata, c/o Domodossola e SS per il Passo del Sempione, area pic-nic, uscita Montecrestese-Crevoladossola, tel. ProLoco 0324 238301, Itineranti V.C.O. 0324 3404576	
<b>Domodossola (VB)</b>		A Domobianca, stazione sciistica frazione di Domodossola, punto sosta gratuito presso gli impianti di risalita, feriale libero, festivo limitato all'inizio del parcheggio.	
<b>Domodossola (VB)</b> <a href="#">Via Fontanabuona</a>		Parcheggio del Trocadero in Via Fontanabuona, ai piedi del Sacro Monte Calvario ed abbastanza vicino al centro città.	
<b>Domodossola (VB)</b> <a href="#">Via Piave</a>		Parcheggio in Via Piave, dietro alla Stazione Ferroviaria, vicino al centro città.	
<b>Druogno (VB)</b>		C/o colonia estiva Novarese (tenuto raduno 6/92), in Alta Val Vigizzo).	
<b>Formazza (VB)</b>	 	In località Riale, dopo la cascata del Toce, sotto la diga del lago di Morasco, a pagamento (tariffa 2008: € 8.00/gg, passa l'incaricato a riscuotere). Interessante per escursioni in montagna, vari itinerari. CS gratuito. No elettricità.	
<b>Formazza (VB)</b>		In loc. Valdo, in parcheggio riservato ai camper.	
<b>Formazza (VB)</b>		In loc. Cascata del Toce, sosta possibile nel piazzale sopra la cascata. Pagamento € 3 al negozietto di Souvenir.	
<b>Formazza (VB)</b>		In loc. Valdo, sosta segnalata per una decina di mezzi da idoneo cartello, arrivando da fondovalle sulla sinistra della statale, presso le	

		piste di sci.	
<b>Intra (VB)</b>		Comunale, gratuita, segnalata uscendo da Intra in direzione Cannobio, vicino al Palazzo dello Sport.	
<b>Intra (VB)</b>		C/o imbarco traghetto per Baveno.	
<b>Intragna (VB)</b>		Oltrepassando Intragna in frazione Gabbio (quota 1.100 m. slm) alla fine della strada: ampio parcheggio abbastanza pianeggiante con area pic-nic e doppia fontana di cui una perfettamente agibile per rifornimento acqua. Non illuminato e gratuito, un po' isolato in bassa stagione. Ideale come base di partenza per trekking nella zona.	
<b>Macugnaga (VB)</b>		Nel parcheggio c/o impianti e campo pattinaggio, con una decina di posti riservati ai camper, illuminata, € 7.00/24 h e € 13.00/48 ore, possibili forfait settimanali (€ 40) e mensili (€ 140), stagionale (aperto in primavera ed estate), tel. 0324 65002 - 348 0321972 altro PS dopo il ponte a sinistra, senza servizi nè divieti.	
<b>Macugnaga (VB)</b>		In loc. Pecetto, parcheggio idoneo alla sosta in fondo alla strada asfaltata: si supera il piazzale delle seggiovie, si attraversa il fiume e più avanti, sulla riva, dopo il ponte a destra, c'è uno spiazzo sterrato	
<b>Madonna del Sasso (VB)</b>		Comunale, illuminata, gratuita, in fraz. Boleto, in via Santuario, sulla sponda occidentale del Lago d'Orta, 700 mt slm.	N 45.78981 E 8.372277
<b>Oggebbio (VB)</b>		In località Gonte, Strada Martiri Oggebbiesi 6, circa 7 km dopo Intra verso Cannobbio, segnalata (fare attenzione ai cartelli), apertura annuale, 21 posti, panoramica, elettricità e attacco acqua per ogni colonnina, servizi, docce, € 15/24 h, tel. 335 6069126. Strada ripida e stretta, area ben curata.	
<b>Oggebbio (VB)</b>		'Fiesta', sulla SS 34 per Cannobbio a 20 km dalla Svizzera, panoramica, 21 posti, da Giugno a Dicembre, tel. 0323 48272, fax 0323 48747, imboccare una strada ripida di fronte al bar 'Lido'.	
<b>Omegna (VB)</b>		C/o Ospedale, sul lago.	
<b>Pallanza (VB)</b>		Comunale, in via Sant'Anna, vicino a villa Taranto, segnalata, gratuita, tranquilla, con supermercato nei pressi	
<b>Santa Maria Maggiore (VB)</b>		In Val Vigezzo, tra Domodossola e Locarno, poco dopo Druogno salendo, c/o Centro Fondo, a destra, in area di sosta per camper.	
<b>Santa Maria Maggiore (VB)</b>		C/o campo sportivo.	
<b>Santa Maria Maggiore (VB)</b>		Area recentemente ristrutturata ed adibita espressamente ai camper, bella ed abbastanza spaziosa, può accogliere una trentina di mezzi. Sosta max 48h per € 10 (da giugno a settembre). In agosto costa € 10 al giorno. No Scarico - No carico - No elettricità. A seguito dell'istituzione dell'area, il comune ha vietato la sosta ai camper negli altri parcheggi comunali. Seguire le indicazioni per il "Centro del Fondo" o per il maneggio.	
<b>Santa Maria Maggiore (VB)</b>		C/o agriturismo "Ambrosis".	
<b>Santa Maria Maggiore (VB)</b>		C/o agriturismo 'Al Piano delle Lutte', sosta per tre mezzi immersi nel verde della Val Vigezzo (850 mt slm). Possibilità di degustare prodotti tipici e vivere a contatto con una vera fattoria. Maneggio con escursioni a cavallo. A pagamento, energia elettrica (costo reale consumo), servizi igienici, docce, lavanderia. Tel. 0324 94488.	
<b>Stresa (VB)</b>		Seguendo la SS 33 verso nord, dopo aver percorso tutto il lungolago (corso Umberto I) la strada curva a sinistra e prosegue in salita. Al semaforo sulla sinistra c'è un parcheggio ben visibile dalla strada.	
<b>Verbania (VB)</b>		In viale S. Anna, di fronte agli uffici ASL, vicino a Villa Taranto, è un'area parcheggio segnalata, illuminata e con a fianco un grosso	N 45.928841 E 8.564647

		supermarket. Ha 7 posti a pagamento e CS gratuito.	
<b>Verbania (VB)</b>		In loc. Intra, c/o imbarcadero per Laveno, in parcheggio pianeggiante asfaltato comodo al centro e tranquillo; o in loc. Suna, lungolago.	
<b>Verbania (VB)</b> <i>Viale Vittorio Veneto</i>		In viale Vittorio Veneto, vicino al centro e all'imbarco, è possibile sostare lungo lago di fronte all'arena dal 1/10 al 31/5, poi esiste il divieto. In pratica, una parete del parcheggio è riservata ai camper per tutto l'anno, a pagamento (tariffe 2008: € 5/notte + € 3 per elettricità).	
<b>Alagna Valsesia (VC)</b>		Sul Sesia, dietro al paese; o c/o sciovia Wold (1191 mt slm).	
<b>Alagna Valsesia (VC)</b>		Sulla circonvallazione; o all'inizio del sentiero per il rifugio Pastore.	
<b>Albano Verellese (VC)</b>		C/o Chiesa (Parco Lame di Sesia); o c/o Tribunale; o c/o mercato coperto di fronte a Carabinieri.	
<b>Albano Verellese (VC)</b>		In corso Bra (centro collaudi).	
<b>Alpe di Mera (VC)</b>		A fine strada da Scopello a Alpe Mera.	
<b>Borgosesia (VC)</b> <i>via Varallo</i>	 	In via Varallo, uscendo dal paese in direzione Varallo sulla destra, in grande piazzale. Pozzetto di scarico, colonnina di carico. Gratuito.	N 45.72005 E 8.274083
<b>Camasco (VC)</b>		Nella frazione di Varallo Sesia, a circa 15 minuti dal celebre Sacro Monte, entrando in paese, dopo il campetto di calcio, circa 200 metri prima della Chiesa; niente acqua nè servizi.	
<b>Carcoforo (VC)</b>	 	Prima del paese, in riva al torrente Egua, gestita dalla Pro Loco, a pagamento (tariffe 2008: € 10/gg). Chi ha lo scarico nautico chiedi la leva per alzare il tombino.	N 45.9063 E 8.0526
<b>Cravagliana (VC)</b>	 	Al 'Piano delle Fate', elettricità, bagni, docce, ristorante, area bambini, area attrezzata pic nic, tel. 340 7752709. Prima di arrivare all'abitato, sulla destra.	
<b>Fobello (VC)</b>	 	SS della Valsesia, a Varallo Sesia seguire le indicazioni per Fobello in Val Ma stallone.	
<b>Fontanetto Po (VC)</b>		In area per pic-nic.	
<b>Quarona Sesia (VC)</b>		Nell'area antistante la stazione ferroviaria, illuminato, comodo e ben fatto.	
<b>Rassa (VC)</b>		Ai lati del ponte all'ingresso del paese (Valsesia, dopo Varallo e Scopello).	
<b>Rima (VC)</b>		In parking ai piedi del paese (Valsesia, dopo Varallo).	
<b>Rimasco (VC)</b>		In parking c/o bivio per Carcoforo (Valsesia, dopo Varallo).	N 45.86750 E 8.05720
<b>Rimasco (VC)</b>	 	Direttamente sul lago di Rimasco, annesso al ristorante "Il Laghetto", a pagamento (tariffa 2007: € 9.30/gg inclusa elettricità), area picnic, carico e scarico, WC e docce calde a gettone, pianeggiante su erba.	
<b>Riva Valdobbia (VC)</b>	 	In loc. Sesieta, dietro ristorante e impianti sportivi, segnalata, € 5.50/notte, elettricità, tel. 0163 91900; nei pressi della pista per lo sci di fondo; Riva si trova 5 km a valle di Alagna Valsesia (1112 mt slm).	N 45.83538 E 7.95643
<b>San Nazzaro (VC)</b>		C/o Santuario della Madonna della Fontana.	
<b>Scopello (VC)</b>		C/o seggiovia per Alpe di Mera.	



<b>Serravalle Sesia (VC)</b>		In paese, nel piazzale del cimitero, vicino al Santuario di S.Euseo.	
<b>Trino Vercellese (VC)</b>		In Piazza Garibaldi (acqua).	
<b>Valdobbia (VC)</b>		In riva al Sesia (1120 mt slm), lungo la strada per Alagna, con area pic-nic e barbecue.	
<b>Varallo (VC)</b>		C/o Sacro Monte, anche notturno, in parking a pagamento diurno.	
<b>Varallo Sesia (VC)</b>		In via D'Adda, dietro il collegio D'Adda, allaccio corrente, posto tranquillo.	
<b>Vercelli (VC)</b>		Comunale, in via Trento, c/o piazzale Pala-hockey, gratuito.	N 45.33417 E 8.41861
<b>Vercelli (VC)</b>		In via Cavanna 20, nelle vicinanze della tangenziale sud situata nel polo commerciale, c/o centro 'Grosso vacanze'.	
<b>Vercelli (VC)</b>		In corso Casale, sulla strada che conduce al rione Cappuccini e poi si innesta sulla SS per Casale Monferrato, gratuito, segnalato, illuminato.	