









































































AREE SOSTA REGIONE : PUGLIA























Località	Tipo	Informazioni sull'area	Coordinate GPS
Adelfia (BA)		C/o Imkar, Strada Provinciale per Ceglie km 1,2, tel. 080 4593522.	
Alberobello (BA)		Nel parcheggio "Nel Verde", in via Don Francesco Gigante angolo Via Cadore, segnalato, custodito, a pagamento (tariffa 2009: € 18/gg inclusi elettricità e CS; per chi non sosta, solo CS € 4), apertura annuale, a 100 mt. dalla zona dei trulli, tel. 338 4915879.	N 40.78280 E 17.23361
Alberobello (BA)		C/o agriturismo 'Il Trullo del Generale', in fraz. Correggia, segnalato, con piscina, servizi, assaggio di prodotti locali, navetta per i trulli a richiesta, 5 posti, ideale per rilassarsi in collina, a pagamento, maneggio adiacente, mare a 12 km in loc. Il Capitolo a Monopoli. Tel. 080 4324641 – 330.935770.	N 40.8063 E 17.2741
Alberobello (BA)		Spiazzo sotto le mura del cimitero, periferia nord-est del paese. Parcheggio segnalato per auto e furgoncini, ma sosta tollerata per i camper. In pendenza tollerabile, gratuito, non vicinissimo alla zona dei trulli. Supermercato nei pressi.	N 40.79370 E 17.23976
Alberobello (BA) <i>Via Bosco Selva, 27</i>		Area di sosta attrezzata per camper situata c/o Camping Bosco Selva. A 700 metri dai trulli, facilmente raggiungibili a piedi o con un comodissimo servizio navetta a disposizione 24 ore su 24. Ombra fitta. Camper service ben strutturato. Zona attrezzata per picnic e barbecue. Gestori molto gentili e disponibili. Prezzi modici. Allacci elettrici. Struttura nuovissima. Ottima pulizia e ordine. Apertura annuale. Tel. 348/9276531 - 080/4323726.	N 40.77092 E 17.23651
Altamura (BA)		Ad 1 Km. dall'abitato, presso la nuova stazione di servizio Agip sulla strada che da Altamura (Ba) porta a Laterza (Ta). Lasciare la S.S. 96 e prendere lo svincolo per Laterza (Ta), procedere in direzione Laterza per circa 500 m. La stazione dispone di piazzole con attacco per la corrente elettrica e il carico dell' acqua. Per il momento non dispone di pozzetto per lo scarico di acque grigie e nere. Disponibile il Bar dalle ore 05.00 alle ore 21.00.	
Altamura (BA)		A 500 m. dal centro storico, di fronte allo stadio comunale, nei pressi delle Mura megalitiche. Solo sosta, assenza di acqua, corrente elettrica e scarico.	
Bari (BA)		C/o parking-rimessaggio 'Alberotanza', a 1 km dall'uscita S.Pasquale della tangenziale, zona Casermette, molto ampio, illuminato, bus, tel. 080 5026512 - 328 4415991, apertura annuale, a pagamento.	N 41.09527 E 16.87846
Bari (BA)		Parcheggio gratuito sul lungomare Imperatore Augusto, lato mare, centralissimo, a 100 mt. dalla chiesa di S. Nicola.	
Bari (BA) <i>Via Giovanni del Conte</i>		Area Hobby Park Wash, via Giovanni Del Conte, vicino al Lungomare Sud ed alla spiaggia di Pane e Pomodoro,	N 41.115814 E 16.885015















		a 15 minuti dal centro. Sempre aperta, custodita, illuminazione, elettricità, a pagamento (tariffe 2008: 10 € al giorno tutto compreso, solo CS 1 €), lavaggio self-service. Nei pressi supermercato, autobus, metropolitana di superficie per il centro. Tel. 334 3658404 GPS: BA008 E16,8850150.	
Barletta (BA)		Parcheggio gratuito vicino al centro storico; per la sosta notturna forse è più indicato il parcheggio dell'ospedale.	
Barletta (BA) via Leonardo da Vinci	 	Parcheggio custodito in zona stadio, nel quale è possibile sostare a pagamento (tariffa 2008: € 10 / 24 h). Inoltre è disponibile la sosta con servizi di luce, acqua e scarico al costo di € 14 per 24 ore.	N 41.31251 E 16.28221
Bisceglie (BA)	 	C/o "Autoparco Giulio Valente", in Contrada Pantano 10 accanto a Gas Auto, sulla statale per Bari, a pagamento, elettricità, tel. 0803 951125 - 348 8861403.	
Canosa di Puglia (BA)		In Piazza San Giovanni (area mercatale), con servizi igienici. Per informazioni rivolgersi all'Ufficio IAT del Comune di Canosa di Puglia in Via Puglia (Angolo Cattedrale di San Sabino in Canosa di Puglia).	
Canosa di Puglia (BA) SS 93 Km 24+400		AA Autoparco Giordano, navetta per il centro, a pagamento (tariffa 2008: € 15/24 h), tel. 333 7369661.	N 41.21519 E 16.04764
Castel del Monte (BA)		A 400 mt. dal Castello, custodito, a pagamento (tariffe 2008: € 6/notte), navetta per visita al castello inclusa, con possibilità sosta notturna. Bar e ristorante nelle immediate vicinanze.	N 41.07691 E 16.27497
Castel del Monte (BA)		C/o azienda agrituristica Tarricone Sei Carri, chiedere della sig.ra Ippolita, possibilità di parcheggio, aperto tutto l'anno, tel. 0883 569836 - 338 8538037. A pagamento, servizi igienici. Tranquilla, vista panoramica sul castello.	
Castellana Grotte (BA)	 	A 100 mt da ingresso grotte (e a 14 km da Alberobello), tel. Direzione Grotte 080 4998221. Parzialmente ombreggiata, tavoli da pic-nic. A pagamento (sosta diurna € 5; domandando ai gestori è possibile sostare anche la notte).	N 40.87438 E 17.15161
Castellana Grotte (BA)	 	C/o agriturismo 'Monte del vento', in via Alberobello 202, buona cucina, sosta a pagamento (€ 10, gratis per i clienti del ristorante che si fermano almeno 3 gg), tranquillo, docce calde, 5 posti, cortesia del gestore sig. Cosimo, tel. 333 4783433 - 360 511012.	
Gravina (BA)	 	In fraz. Dolcecanto, c/o azienda Agri Biologica delle Murge, tel.080 3267566 -348 3812083, fax 080 3262860	N 40.8545 E 16.335216
Minervino delle Murge (BA)		A 3 Km dal paese, lungo la SS 170 in direzione Castel del Monte.	
Monopoli (BA)		In area privata in loc. Lido Colonia, sul mare, uscendo dal paese a sud di fronte alla piscina comunale, a pagamento (tariffa 2008: € 15), elettricità, accesso all'annessa spiaggia privata attrezzata, bar, pineta, attività sportive, animazione, apertura stagionale, uscita di Monopoli Sud, seguire le indicazioni del centro congressi Copa-Cabana, circa 3 Km dall'uscita, tel. 348 6938510 - 330 785247 - 340 7111931.	
Monopoli (BA)	 	"Millenium" in località Capitolo a sud della Città, a 100 mt dal mare con lido e accesso libero, 100 posti, a pagamento (tariffe 2008: BS 12 €/24h, AS 15 €/24h, CS 5 €), apertura stagionale da Pasqua a Settembre. Piazzuola in cemento di circa 15 mq con acqua, scarico	





















		e corrente. Area recintata, custodita e ombreggiata. Docce calde a pagamento, fredde gratis. Tel. 347 6400934. Il titolare è disponibile con auto propria ad effettuare o ad accompagnare per eventuali acquisti alimentari. Bus per Monopoli appena fuori dall'area, biglietto a bordo. Uscita Bari nord dalla A14, direzione BR-LE sulla SS16, dopo circa 10 km uscita Capitolo, 45 km da Bari, 20 km da Alberobello, 14 km da Castellana Grotte, 5 km dallo Zoosafari di Fasano, 11 km da Polignano a Mare, 25 km da Ostuni, 25 km da Martina Franca.	
Noci (BA)	 	A 6 Km da Alberobello e 6 Km da Locorotondo, c/o pizzeria 'Paradiso di Puglia', tranquillo, elettricità, tel. 080 4400576.	
Polignano a Mare (BA)		In Piazza Ardito, c/o rotonda sul lungomare, centrale, gratuito.	
Polignano a Mare (BA)		In loc. Cala Paura: arrivando da Monopoli attraversare il paese, superare il ponte vecchio a circa 1 Km sulla destra. Area non custodita posta su di un promontorio di roccia sul mare adiacente ad un piccolo stabilimento balneare. Posto tranquillo, a pagamento.	
Putignano (BA)		C/o grotte di Putignano, a 300 mt dal paese su SS 172, scarico solo per WC a cassetta chiedendo al custode.	
Putignano (BA)		C/o grotte di Castellana.	
Ruvo di Puglia (BA)		In via Minghetti, non segnalata.	
Terlizzi (BA)	 	Parcheggio "Tre Torri", all'ingresso del comune di Terlizzi, sulla strada provinciale Terlizzi-Ruvo, quasi di fronte al distributore AGIP, servizi di un CS, area ampia e sorvegliata, tel.080.3542910 - 392 1960025 - 392 1960322.	
Trani (BA)		Sosta anche notturna permessa nel parcheggio retrostante l'ospedale (non in quello davanti), a circa 1,5 km dal centro. Zona affollata ma tranquilla.	
Trani (BA)		Sulla sinistra del porto alla base del molo foraneo S Nicola, al quale si accede percorrendo solo tutto il porto (fronte mare) da destra verso sinistra. Ingresso e uscita del percorso da Piazza Plebiscito davanti alla Villa Comunale.	
Brindisi (BR)		C/o cento vendita Gestel, SS379 km 47, circinnallazione per Bari, tel. 0831.554100, 24 su 24,CS € 5, sosta a pagamento.	
Brindisi (BR)	 	'Garage Minnuta', a pagamento, in strada Minnuta 6, Brindisi, 24h su 24, tel. 0831 453444, seguire segnaletica da SS 379, servizi.	
Brindisi (BR)	 	Sulla tangenziale, c/o stazione di servizio ERG prima dello svincolo d'ingresso a Brindisi (svincolo Brindisi-Mesagne-Ospedale Perrino), consente anche la sosta, aperto 24h su 24h, a pagamento.	
Carovigno (BR)	 	In località Specchiolla, circa 80 posti, piazzole delimitate con acqua ed allaccio corrente, servizi e docce. A pagamento. A 100 metri dal mare.	
Ceglie Messapico (BR)	 	C/o Masseria Ferruzzo, via Villa Castelli, contrada Ferruzzo, tel. 0831 384818, € 5,16 a piazzola e € 2,58 a persona, elettricità, servizi, apertura annuale.	
Ceglie Messapico (BR)	 	C/o Pineta Ulmo, SS581 per Martina Franca, ingressi ai Km 39+200 e 42+500 segnalati, a pagamento, 20 posti	














		in pineta, illuminata.	
Egnazia (BR)		Nel parcheggio sterrato vicino agli scavi archeologici di Egnazia, tra Procopio e Savelletri. Un po' isolato di notte, ma tranquillo.	
Fasano (BR)	 	"Forcatella park", circa 200 posti, di fronte ad una spiaggia libera, a pagamento, elettricità, barbecue a disposizione, doccia calda, gestito con cortesia e simpatia dal sig. Cofano Mario, tel. 340 5371689; si trova tra Savelletri e Torre Canne, SS 379 Uscita Torre Canne, litoranea per Savelletri 3 km.	
Marina di Ostuni (BR)	 	C/o Lido Morelli, tra Torre Canne e Torre S. Leonardo, 5 posti camper, scarico e carico, vicinissimo al mare, gestito da persone molto cordiali e disponibili, confina con la riserva naturale.	
Oria (BR)		Nel paese medioevale, presso il Santuario dei Santissimi Cosimo e Damiano, dove è possibile sostare agevolmente dati gli ampi spazi, adatti anche alla sosta notturna. I bagni pubblici sono presenti nella struttura del santuario. Oltre alla Chiesa è possibile visitare un piccolo zoo e di domenica è aperto anche un mercatino di bancarelle.	
Ostuni (BR)		In parcheggio sterrato in Largo Maria SS del Carmine, un po' in pendenza, con fontanella, tranquillo e molto vicino al centro. D'estate a pagamento dalle 09,00 di mattina fino alle 02,00 di notte. Sull'altro lato del paese, uscendo per Marina di Ostuni, c'è un altro parcheggio asfaltato con bagni pubblici ed un camper service in allestimento. Anche questo in pendenza, si trova dietro l'hotel Orchidea Nera.	
Ostuni (BR)		Uscendo dal paese verso Marina di Ostuni, in via Ten. Specchia/C.so Mazzini dietro l'hotel Orchidea Nera c'è un parcheggio asfaltato con bagni pubblici ed un camper service, un po' in pendenza, a 500 mt dal centro storico, ottimo per raggiungere la vicina costa. A pagamento (tariffa 2008 € 0,52/h dalle 09:00 alle 13:00 e dalle 16:00 alle 02:00). Consiglio di visitare anche la Valle d'Itria ricca di trulli, storia e bellezze naturalistiche, mentre Fasano con il suo bellissimo zoo dista solo 25 Km.	
Ostuni (BR)	 	C/o camping 'Il Pilone', loc. Ostuni Marina, tel. 0831 350075, camper stop € 15, a luglio € 20, escluso 1-23/8, apertura 25/4-8/9.	
Pantanagianni (BR)	 	S.S. 379 Direzione Brindisi, uscita Pantanagianni - C.da Morgicchio. Ostuni e Riserva T.rre Guaceto a pochi Km. Area sosta inserita in uno scenario tropicale, con mare incontaminato. A pagamento. Possibilità campeggio con caravan e tende. Illuminazione, elettricità, bagni, docce.	
Torre Canne (BR)	 	'Lido Tavernese', 80 posti, a pagamento (tariffe 2008: € 18/24 h inclusa elettricità), servizi, docce, elettricità, sul mare, a 5 km dal paese, sorveglianza 24 h, tel. 328 3786587.	
Torre Canne (BR)	 	Area attrezzata sosta camper Lido Fiume Piccolo, SS 379 uscita Torre Canne nord. Direzione Terme, dopo il Grand Hotel Serena, sulla sinistra. Tel. 338.8447311. Acqua, pozzetto, elettricità, servizi con docce, lavatoi, bar, ristorante, aperta da maggio a settembre. A pagamento (tariffe 2009: € 15/24 ore).	N 40.820233 E 17.49875
Torre Canne (BR)		A Marina di Fasano, dopo l'Hotel delle Terme, sulla litoranea.	













Torre Pozzella (BR)		Seguire le indicazioni per Torre Pozzella e 150 metri dopo aver superato un campeggio sulla destra si trova un bello spiazzo sterrato, pianeggiante, adatto per la sosta, molto tranquillo.	
Torre San Gennaro (BR)		Stagionale, in via Azzurra 26, loc. Campo di Mare, uscita S. Pietro Vernotico dalla Brindisi-Lecce, tel. 340 7030595 - 349 8475275.	
Bovino (FG)		Centro turistico all'aria aperta per camper, caravan e tende; pozzetto in allestimento. Per informazioni l'Aia Degli Impisi. Tel. 0881961452 – 3402972533.	
Cagnano Varano (FG)		Sul mare, nella pineta "l'Isola", dopo il canale Capoiale verso Rodi Garganico.	
Chieuti (FG)		Agriturismo 'Padre Pio Giovane', a 15 Km dalla costa, con bel panorama, si segnala la cortesia dei proprietari e l'ottima cucina.	
Deliceto (FG)		Nei pressi del parco e dello stadio comunale, gratuita	
Fasano (FG) via Zoo Safari		Chi visita lo Zoo Safari la notte può sostare davanti all'ingresso, dopo la chiusura, aspettando l'apertura (posti limitati) o di fronte, in area parcheggio, sempre dopo la chiusura.	
Foggia (FG)		C/o 'In Camper', via Ascoli, tra l'aeroporto 'Gino Lisa' ed il centro commerciale 'La Mongolfiera', a 500 mt dall'abitato, c/o uscita autostradale 'Candela', tel. 0881 776071.	
Foggia (FG)		Custodita, a pagamento, di fronte all'aeroporto 'Gino Lisa', elettricità, tel. 0368-7744012, chiedere di Paolo.	
Foggia (FG)		C/o 'Parking 92', strada per Troia E500, a pagamento, tel. 0881 750461, elettricità.	
Foggia (FG)		C/o 'Centro Caravan', SS16 Km 676+500, tel. 0881 750868.	
Foresta Umbra (FG)		C/o centro informazioni del Parco (area pic-nic).	
Incoronata (FG) AL SANTUARIO		Posto tranquillo. Bello il santuario. A pochi metri pineta comunale con giochi per bambini. Ottimo per pic-nic. Nelle vicinanze: ristoranti, bar, negozi di prodotti tipici e souvenir. Per arrivare: dalla superstrada Candela-Foggia, un po' prima di Foggia, seguire indicazioni per santuario Madonna Incoronata, oppure, sul navigatore, impostare Incoronata (FG) via Incoronata.	
Lucera (FG)		Comunale, c/o stazione, gratuita, 120 posti, illuminata, per carico acqua tel. 0881 540009 (Vigili) o 0881 521075 - 333 4993510 (Helix Club).	N 41.49987 E 15.33223
Lucera (FG)		C/o centro sportivo "Casanova", contrada Casanova, camper stop € 8, aperto tutto l'anno.	
Manfredonia (FG)		In parking all'ingresso del porto; o parking c/o Tribunale (un po' isolato).	
Manfredonia (FG) loc. Sciali		C/o camping 'Lido Salpi', in loc. Sciali, riviera Sud, SS159 per Zapponeta Km 5+500, tutti i servizi, giochi, a pagamento (tariffa 2008: € 20/gg), tel. 0884 571160-512417, chiusa nov-dic-gen, segnalazioni in loco. Discreta ombreggiatura, prossima alla spiaggia, docce a pagamento (fredde 20 cent., calde 50 cent.).	N 41.555333 E 15.895333
Manfredonia (FG)		C/o camping 'La Bussola', SS159 per le saline Km 6+500, tel. 0884 571043-571046, aperto tutto l'anno,	






















		segnalazioni in loco-	
Margherita di Savoia (FG)	 	C/o villaggio 'Miami Beach', in area dotata di acqua, servizi, docce, elettricità e C.S. Tel. 0883 657928.	
Margherita di Savoia (FG)	 	Area attrezzata con accesso diretto alla spiaggia attrezzata, a pagamento, docce calde a gettone, giochi per bimbi, pizzeria ristorante solo a pranzo, tel. 0883 656378 - 334 8750059.	
Marina di Chieuti (FG) <i>via Nettuno</i>		Passato il passaggio a livello, in fondo, alla spiaggia a destra c'è una lingua di strada (circa 900 mt) a ridosso del mare. Ventilato.	N 41.92227 E 15.16490
Marina di Peschici (FG)		A 50 mt dal porticciolo, 6 posti, tel. 0884 964014.	
Mattinata (FG)	 	C/o 'Parceggio Libertà', Baia dei Gabbiani (Vignanotica): sulla litoranea Mattinata-Vieste, procedendo per Vieste, sulla sinistra, a circa metà strada, dopo la 'Baia delle Zagare', c'è uno spiazzo con segnalata la 'Baia dei Gabbiani': ci si arriva scendendo una strada asfaltata ma stretta per circa due km. E' situato in un oliveto a circa 700 mt dal mare, con servizio navetta per il mare incluso nel prezzo. Stagionale, elettricità. Tel. 340 05822873	
Mattinata (FG)		"Eden Park", loc. Lido: apertura stagionale, custodita, a pagamento, ombra da alberi alti, sul mare. Scarico solo per cassette, docce fredde.	
Mattinata (FG)		In loc. Porto di Mattinata, sosta su un piazzale vicino al mare, a pagamento € 7,00 per camper e caravan.	
Mattinata (FG)	 	C/o agriturismo 'Le Monache', contrada Le Monache, tel. 0884 559583, a 800 mt. dalla spiaggia libera e a 500 mt dal centro.	
Mattinata (FG)	 	Sul mare, nel Parco Nazionale del Gargano, a pagamento, docce, servizi.	
Mattinata (FG)		In diversi parking sul mare, custoditi, illuminati, servizi.	
Mattinata (FG)	 	Area sosta attrezzata "Punta Grugno" in contrada Funni, a 2,5 Km da Mattinata, raggiungibile anche a piedi o in bicicletta. Direttamente sul mare, fondo erboso pianeggiante, alberata, ottimi servizi igienici, docce fredde gratis e calde a gettone, fondo brecciolino. CS ed elettricità, carico acqua direttamente in piazzola. A pagamento (tariffe 2008: € 10/24h, elettricità € 2,5/24h senza elettricità; in Agosto € 18,50 + € 2,50 elettricità). Molto tranquilla. Tel. 0884 559021 - 348 8649711	N 41.69779 E 16.06393
Monte S. Angelo (FG)		Sotto le mura del Castello Federiciano, a pagamento (tariffa 2008: € 5 di giorno, più € 10 di notte, inclusi carico/scarico acque e scarico toilette). Custodito solo di giorno.	N 41.70746 E 15.95070
Peschici (FG)	 	Area attrezzata per camper 'Dattoli', a 100 metri dal mare e a 300 metri dal porto, a 300 metri dalla scalinata per Peschici vecchia, 12 posti, a pagamento (tariffe 2008: Giugno € 10, Luglio € 15, Agosto € 15), elettricità (€ 2.50), docce (anche calda a gettone), lavandini, tel. 0884 964014 - 0884 963429.	N 41.94498 E 16.01116
Peschici (FG)	 	"Lido Azzurro", in loc. Scalelle, da Rodi Garganico in direzione Peschici, pochi km prima del paese sulla sinistra; a pagamento (€ 25,00 al giorno fino al 31/8 compreso; € 15 a Luglio, più € 3 per elettricità), con fondo scosceso, scarico e carico inadeguati, possibilità di allacciarsi alla 220v, nessun altro servizio.	N 41.94236 E 15.98427




Peschici (FG)		"Sporting Club Marlene", SS89 in direzione Peschici, a 1 km dal mare, elettricità, € 12.00 oppure € 15.00 al giorno a seconda del periodo.	
Peschici (FG)		C/o "Agricamper Peschici", a 15 km da Vieste, 2 km da Peschici, 10 km dalla Foresta Umbra - il centro del Parco Nazionale del Gargano; elettricità; apertura annuale; a pagamento; l'azienda Agricola dispone di un ristorante tipico con specialità locali. Tel. 340 2428212.	
Peschici (FG)		C/o camping 'Bellariva', in loc. Baia di Peschici, tel. 0884 963423, camper stop € 8 escluso 1-20/8, apertura annuale, sulla spiaggia, ombreggiato.	N 41.944 E 16.007
Peschici (FG)		C/o camping "La Gemma", loc. Baia di Manaccora, tel. 0884 911010, camper stop € 10 per sosta con elettricità, € 10 per scarico acque.	
Peschici (FG)		Sulla strada che da Rodi Garganico va a Peschici, prima della strada per il porto a destra, 'Area Camper Sunlight' di Mascolo Giuseppina, SS Km 83.600, tel. 340 0700447. Circa 28 posti camper, con possibilità di caricare, scaricare e aprire la veranda. A pagamento. A 200 m. dal mare, e a 3 minuti dal paese.	
Peschici (FG)		Da Rodi Garganico, 200 mt. dopo camping "Bellariva" direzione paese, sulla destra. Parcheggio gratuito 15 camper circa, sterrato, no servizi. Vicino al mare, appena sotto il paese.	
Peschici (FG)		AA 'Marina Piccola', in località Pantanello, aperta da aprile a settembre, a pagamento (tariffe 2008: da € 13 a € 20 secondo il periodo), compresi carico, scarico, acqua, elettricità, bagni e docce; direttamente sul mare. Gestore sig. D'Ambrosio Matteo, tel. 0844 962660 - 320 8383801 - 328 3656804	N 41.945 E 16.01861
Rodi Garganico (FG)		In località Forchione, uscita SS 16 Rodi Garganico, a pagamento, elettricità, tel. 0884 995507 - 338 3891470.	
Rodi Garganico (FG)		C/o camping 'Holiday', contrada Santa Barbara, a 700 mt dal centro in direzione Lido del Sole, tel. 0884 965442, sosta notte € 13 (escluso 1-23/8), aperto da Pasqua al 23/9.	
Rodi Garganico (FG)		Area sosta camper "Isola Bella", con servizi igienici e docce calde, illuminazione e prese di corrente, lavelli per biancheria e stoviglie, camper service con scarico a caduta, custodita e ombreggiata, a pagamento (tariffa Agosto 2008: € 25, dopo il 18 € 20), circa 25-30 posti, cani accettati, situata sul lungomare Rodi Garganico - Lido del Sole. Tel. 0884917022 in stagione - 0884965282 fuori stagione - cell 348 0311980.	
S. Giovanni Rotondo (FG)		Sopra il Mc Donalds, in parcheggio sterrato, non proprio pianeggiante, a richiesta scarico ed elettricità a pagamento, a 20 mt dalla nuova Cattedrale.	
S. Giovanni Rotondo (FG) Prolungamento viale Padre Pio		Comunale, in piano, vicinissimo bar ristorante. A 200 mt dal santuario. Circa 150 posti. Gratis notturno, 2 euro dalle 7:00 alle 13:00. No scarico. Possibilità di rifornimento acqua da fontanina a 100 mt.	
S. Giovanni Rotondo (FG)		Area di sosta c/o Trattoria "Lo Chalet", a 300 m. dal Santuario, a pagamento (tariffa 2009: € 15/giorno), elettricità, carico con acqua potabile, scarico.	N 41.70705 E 15.69781
S. Giovanni Rotondo (FG)		Il Casale, Prolungamento Viale Padre Pio, tel. 0882 411764, bar-ristorante, a pagamento (tariffa 2008: euro 10/24 h sosta, elettricità+carico+scarico altri euro 5). Posto tranquillissimo, percorrendo una piccola salita ci si	



















		trova sulla strada del Santuario. I titolari sono gentilissimi e disponibili.	
S.Giovanni Rotondo (FG)	 	'Di Cerbo', sulla circonvallazione sud a 100 mt dal semaforo di via Foggia, Coppa Mezzanelle 71013, custodita, sosta ed elettricità € 5.20 diurno - € 7.80 notturno, bagni gratuiti, docce 50 cent, lavatrice € 1 a lavaggio, CS € 4, navetta per il Santuario € 1,20 a persona di giorno e € 1,50 di sera, apertura annuale, servizi bar e ristorante, tel. 368 7232358 - 328 3582227	N 41.69695 E 15.73070
S.Giovanni Rotondo (FG)	 	In periferia sud, Coppa Cicuta, panoramica, 50 posti, sorvegliata, illuminata, tranquilla, servizi, docce calde, a pagamento (tariffa 2008: € 10/gg, elettricità € 1,50), servizio navetta (€ 2,00), trattoria, bar, area pic-nic. Tel. Giovanni Fiorentino 0882 413340 - 333 7298229 - 338 6343865.	N 41.69599 E 15.70423
S.Giovanni Rotondo (FG)	 	In parking a pagamento 'San Francesco' in via Monsignor Novelli, prima di entrare in paese il 2° semaforo a destra, in area erbosa e alberata, apertura annuale, elettricità, bagni docce calde, lavaggio camper e bus, bar nei pressi dell'accesso all'area, navetta per il santuario, tel. 0882 454116 - 337 469414.	
S.Giovanni Rotondo (FG)		In via S. Marco in Lamis, contrada Mida, nel parking 'Del Pellegrino'.	
S.Maria di Merino (FG)	 	Nel camping "Umbramare", al Km 5 della litoranea Vieste-Peschici, nelle vicinanze del Parco Nazionale Foresta Umbra, sosta a pagamento, CS gratuito, stagionale, dalla A14 seguire per Poggio Imperiale-Rodi Garganico-Peschici-Vieste.	
S.Nicandro Garganico (FG)		'La Tamerici', a pagamento, sig. Giuseppe Caruso tel. 329/7409804; uscita A14 Poggio Imperiale, poi seguire indicazioni per Torre Mileto, sulla strada per Rodi Garganico; dopo Torre Mileto, a circa 2 Km. in loc. Capoiale, si trova l'oasi "La Tamerici".	
S.Nicandro Garganico (FG)		In loc. Torre Mileto, sul mare, nel lembo di terra tra laghi Lesina e Varano.	
San Salvo Marina (Vasto) (FG) Piazzale Verrazzano		A ridosso della strada principale, tranquillo e senza divieti.	N 42.06949 E 14.76885
Sannicandro Garganico - (FG) Lido di Torre Mileto	 	Area di sosta attrezzata per camper con parcheggio auto "Sant'Elia", collocato a 30 mt da una vasta spiaggia di libero accesso, illuminazione notturna, piazzola mq 40 circa, docce con acqua calda, scarico delle acque chiare e luride, carico acqua, allaccio energia elettrica, banco barbecue, tel. 333 1891984.	
Troia (FG)		Comunale, a 50 mt da centro storico; o c/o Campo della Fiera.	N 41.36158 E 15.30616
Vico del Gargano (FG)		In 1 dei 2 primi parking del paese (Foresta Umbra).	
Vieste (FG) Lungomare Mattei 109	 	In lungomare Mattei 109 Vieste-Mattinata c/o 'Eden Blu', servizi, docce calde, tranquillo e custodito dai proprietari ivi residenti, a pagamento (tariffa Agosto 2008: sosta e 2 persone, € 20/24 h), tel. 328 9759493.	N 41.859867 E 16.174600
Vieste (FG)	 	In lungomare Mattei 119 Vieste-Mattinata c/o camping "Euro 92", a pagamento (tariffa 2008: € 15 in bassa stagione), a 3 km dal centro, tel. 0884 700968, 50 posti, illuminata, servizi, docce, elettricità, presa per TV satellitare, bus per il paese, grande spiaggia attraversata la strada.	



















Vieste (FG)		In lungomare Mattei 124, a pagamento, tel. 0884 708886, custodita, elettricità.	
Vieste (FG)		"S.Lorenzo", sulla litoranea Vieste-Peschici, 1 km a nord di Vieste, 70 posti, non alberata, a pagamento (tariffe 2008: € 18/gg, incluso elettricità, docce, bagni e scarico).	
Vieste (FG)		C/o camping "Baia degli Aranci", tel. 0884 706591, camper stop € 13 5/4-28/6 e 30/8-12/10.	
Vieste (FG)		Lungomare, c/o "Parking Europa", servizi, docce.	
Vieste (FG)		C/o Foresta Testa del Gargano; o Torre di Portogreco; parking in centro (rumoroso).	
Vieste (FG)		'Alga Blu', sulla litoranea Vieste-Peschici, a 4 km nord di Vieste. Tutti i servizi, anche piscina per bimbi ed adulti con idromassaggio, bar, spiaggia privata attrezzata con ombrellone e sdraio a 100 mt dall'area, tutto incluso nel prezzo, servizio bus navetta per il centro di Vieste. A 100 mt dall'area vi è un supermercato, in loc. San Pablo. Aperta da maggio a settembre, e a Pasqua. A pagamento (tariffa 2008: € 35/gg). Tel. 0884700060	N 41.910277 E 16.129444
Vieste (FG)		Sosta Camper e Case Vacanze di 'Fusillo Rosina', titolare e gentilissima curatrice dell'area. Per raggiungerla: è a 4 km da Vieste, sulla litorale Peschici-Vieste-Contrada S. Lucia. Tel. 349 6077063 - 347 5164181. Semi-alberata, offre carico e scarico, luce, docce fredde (calde 0,50), lavapiatti, barbecue, parco giochi bimbi. A pagamento (tariffa 2007: € 15/gg, in Agosto € 20/gg + elettricità € 2,50 max 800 W).	N 41.910277 E 16.129444
Vieste (FG)		C/o campeggio "Vieste Marina", litoranea Vieste-Peschici. Area riservata a sosta camper, un po' ombreggiata, carico scarico, utilizzo piscina e servizi campeggio, no corrente, € 9,00/24 ore. Posti limitati.	
Zapponeta (FG)		Area Lido Valentino, SS 159 km 15,600. Area per 15-20 mezzi ma non riservata ai camper perchè la domenica è invasa dalle auto dei bagnanti, a 150 mt dal mare (sabbia fine), illuminazione scarsa, elettricità, servizi igienici fatiscenti con un wc e una doccia mai visti usare da nessuno, 2 lavelli molto bassi dove vi si lava di tutto, dai piedi dopo il ritorno dalla spiaggia, ai panni, alle stoviglie per chi ha il coraggio di usarli, pozzetto di scarico formato da un tombino con coperchio in ghisa spaccato a metà, piccolo bar con macchina per caffè, sporczia un pò ovunque, a pagamento (tariffa 2008: sosta € 10/24 h, elettricità € 2, CS € 3).	
Zapponeta (Foggia) (FG) S.P. 141 Zapponeta sud		Punto sosta per camper e autovetture, con acqua potabile, docce con acqua leggermente salata. Titolare gentile, a pagamento (tariffa Agosto 2008: € 15 comprese docce calde e corrente), spiaggia sabbiosa libera e attrezzata.	N 41.45369 E 15.96623
Acquarica di Mare/Vernole (LE)		C/o parking 'Manà', sulla SP per il mare, a 700 dalla litoranea, ristoro, navetta per il mare.	
Alimini (LE)		Area attrezzata 'Solara', in loc. Conca Specchiulla, 3 km a sud di Torre dell'Orso e 10 km da Otranto, SS 366 Km 21+500. A pagamento. Compreso nel ticket l'utilizzo per due persone della piscina dell'albergo e delle attività di animazione. Splendide calette alla fine della pineta a circa 300 mt dall'area.	N 40.24399 E 18.44672
Carmiano (LE)		A Gallipoli, in nuovo parcheggio inaugurato il 28/10/2006, 335 posti, accesso anche per disabili.	













Gagliano del Capo (LE)		C/o camping 'Santa Maria di Leuca', SS 275 Km 35+700, tel. 0833 548157, camper stop da € 5,50 a € 15 in funzione del periodo (ferragosto escluso), apertura annuale.	
Galatina (LE)		Provenendo da Lecce, entrando in paese a sinistra, presso il quartiere fieristico, segnalato, illuminato, ampio spazio sosta, vigilanza notturna "di riflesso", non lontana dal centro, tel. 0836 569984.	
Galatone (LE)		In via Lecce, nella piazza del mercato, gratuito, attacco acqua di dimensione 1/2.	
Galatone (LE)		C/o agriturismo 'Masseria Lo Prieno', contrada Orelle, tel. 0833 861391-865443, 16 posti a pagamento, preavvisare.	
Gallipoli (LE)		C/o parcheggio 'Campo delle Bandiere', loc. Padula Bianca, fra il Lido delle Conchiglie e Rivabella, deviazione per 'Autopark', apertura giugno-settembre, CS usabile solo mattina o sera, a pagamento, tel. 380 4114137.	
Gallipoli (LE)		C/o agriturismo 'La Masseria', SS 101 km 3, tel. 0833 202295-274447 (inv.), 50 posti in pineta, navetta per il centro compresa nel prezzo (tariffe 2008: sosta € 20/24 h; € 7 a persona in più per usare i servizi del campeggio, come la piscina, le docce e la navetta per Gallipoli).	N 40.073055 E 18.010277
Gallipoli (LE)		C/o Rivabella (loc. Padula Bianca) si trova l'area attrezzata 'Iride Parking', sul mare, con pineta e spiaggia libera. L'area è ombreggiata artificialmente e fornisce elettricità, carico e scarico acqua, doccia calda gratuita e lavabi per usi quotidiani. A pagamento (tariffa 2008: € 15, tutto incluso). Accettano animali ed è illuminata di notte. Capienza massima 30 camper. Tel. 0833282001-0833282898-3382326432-3286994207 (Giuseppe, Piero). Sono molto disponibili.	
Gallipoli (LE)		"Li Cuti", sulla SS 101. Area attrezzata a pagamento (tariffe 2008: € 15, incluso elettricità, carico/scarico; accettano carta di credito VISA), su ghiaia. E' collegata al campeggio "La Masseria" del quale, con un supplemento di € 5 a persona, si può usufruire di tutti i servizi, quali piscina, piccola spiaggia, docce calde senza gettone, animazione, navetta.	
Gallipoli (LE)		Nei pressi del porto, sotto il paese vecchio, non custodito.	
Gallipoli (LE)		Al porto, davanti alla Capitaneria del porto, ai piedi della città vecchia. Sosta notturna tollerata fuori dal periodo di ferragosto. Nel fine settimana è molto affollato e rumoroso fino a tarda ora. Spazio abbondante. Comodo per il centro come per la spiaggia.	N 40.0565 E 17.9785
Gallipoli (LE)		Camper service Comunale presso il cimitero, lato sinistro. Piazzole pavimentate per circa 20 camper in pendenza, tranquillo di notte. Per il momento gratuito, anche se parcheggiatori abusivi dalla sera chiedono soldi per carico e scarico. Possibilità di parcheggio anche fuori dall'area nel vicinissimo e ampio parcheggio auto del cimitero. A circa 200 m supermercato, e a due passi il Corso principale di Gallipoli.	N 40.05500 E 17.99730
Gallipoli (LE)		In zona molto tranquilla, sul piazzale della Carrozzeria Nazaro, in una laterale della SP 361, a sinistra di fronte alla stazione di servizio in direzione Alezio. Si devono percorrere 200 metri di sterrato, agibile. Poca ombra, elettricità, scarico, carico acqua, a pagamento (tariffa	N 45.060000 E 18.039389


















		2008: servizio completo € 18, solo pernottamento e corrente € 15). In estate servizio bar.	
Gallipoli (LE)	 	C/o parcheggio 'Autopark Spiaggia d'Oro San mauro', loc. Padula Bianca, fra il Rivabella e Lido Conchiglie, seguire le indicazioni per 'Autopark Spiaggia d'oro', apertura giugno-settembre, CS usabile solo mattina o sera, doccia calda e fredda, lavelli stoviglie e panni, corrente elettrica, a pagamento (tariffa luglio/agosto € 18/gg), tel. 320 2132448.	N 40.095686 E 18.016256
Lecce (LE)	 	In via S.Oronzo Fuori Le Mura 20, direzione Torre Chianca, segnalata, a pagamento, apertura annuale, custodita, elettricità, bus per il centro a 300 m, 35 posti, a pagamento (tariffa 2008: € 15/24 ore, lavatrice € 5), tel. 338 5918002, fax 0832 364170.	N 40.39340 E 18.16581
Lecce (LE)		Segnalato, sulla tangenziale Est, uscita S.Oronzo, presso la stazione di servizio AGIP, a pagamento (tariffa 2008: € 3.00), elettricità.	
Lecce (LE)		In direzione centro, a 100 m dall'obelisco, a pagamento.	
Lecce (LE)	 	C/o agriturismo 'Namastè', via Novoli, bus urbano n° 26, apertura annuale, camper stop € 15,00 tutto l'anno, elettricità, tel. 0832 329647, fax 0832 302111.	
Lecce (LE)		Parcheggio non custodito 'Carlo Pranzo'. Sosta giornaliera (dalle 07.00 alle 21.00) a pagamento: € 1.50, con navetta gratuita ogni 15' per il pur vicino centro, che è a portata di passeggiata. Sosta notturna attualmente consentita e gratuita. Servizio comunale di noleggio biciclette. Fondo ghiaia, molto spazio, no ombra, cassonetti per spazzatura, no C.S.	N 40.35846 E 18.16922
Lecce (LE)	 	All'ingresso di Lecce provenendo da Brindisi, camper service adiacente alla rotonda, alle spalle del terminal Alitalia.	N 40.36281 E 18.16804
Lecce (LE)	 	Lido Valentino, sulla SS 159 in direzione nord, con acqua, pozzetto, elettricità, servizi, doccia calda (a 1 €), spazio tende, si cani, alberato, sul mare anche con spiaggia attrezzata, servizi essenziali, presenza di stanziali, a pagamento (tariffe Luglio 2008: sosta € 10, elettricità € 2, CS € 3).	
Lecce (LE)	 	A Marina di Mancaversa, area sosta a pagamento (tariffe 2008: € 10/24 h, solo CS € 5), a 300 m. dal mare con scogli, a ridosso del centro, aperta nel 2008, segnaletica in loco.	
Lecce (LE)		Parcheggio non custodito Foro Boario, asfaltato, non ombreggiato. A pagamento dalle 07.00 alle 21.00 (tariffe 2009: 0,52€/h oppure 1,5€ per tutta la giornata). In questo secondo caso il costo della sosta comprende anche quello della navetta, effettuata con mezzi pubblici di linea dall'adiacente fermata. Centro raggiungibile comunque a piedi. Molto comoda per la visita alla città.	N 40.36235 E 18.16952
Lequile (LE)	 	In via San Pietro in Lama, di fronte alla Banca .	
Leuca (LE)	 	'La Cornula', sulla strada per il faro, a 200 mt dal mare, a pagamento (tariffa Luglio-Agosto 2008: € 15/gg, incluso elettricità), servizi, docce a gettone, assoluta.	N 39.799900 E 18.362267
Leuca (LE)		Al semaforo di Punta Ristola sulla destra, area sterrata gratuita con circa 5 posti. Sosta tollerata, no servizi. Le calette di fronte hanno il tratto di mare più bello visto in Puglia.	


















Marina di Leuca (LE)	 	A Leuca, frazione del comune di Castrignano del Capo, a pagamento, elettricità, tel. 339 2852390.	
Marina di Mancaversa (LE)	 	Sulla litoranea che porta da Gallipoli a Ugento, segnalato in zona. Nuovo, pulito. Sosta, acqua e pozzetto a pagamento (tariffa 2008: € 5).	
Marina di S. Isidoro (Le) (LE)		Parcheggio gratuito sterrato dietro la torre di S. Isidoro, sul mare multicolore, con scogli e sabbia. Tranquillo, ristoranti tipici a 100 m., fontanella per il carico nella piazza del paesino di fronte al forno. Pescheria con pesce fresco a poche centinaia di metri in bici.	
Marina di Salve (LE)	 	'Florida Beach', litoranea Torrepalì - Pescoluse, a pagamento (tariffa 2008: € 15/gg), elettricità, tel. 328 9041115 - 333 3570555.	
Marina di Salve (LE)	 	'Le Dune', a Pescoluse - Posto Vecchio, a pagamento.	
Melendugno (LE)		Sul mare, alle "Marine", in parcheggio.	
Melendugno (LE)	 	Area attrezzata "Sant'Andrea - Salento", sulla S.P. 366 litoranea San Cataldo - Otranto al km 20,5. Situata a pochi km da Torre dell'Orso e da Otranto, dista solo 500 m. dallo splendido mare che accarezza la baia di Torre Sant'Andrea da cui deriva il nome dell'area stessa. Punto di partenza ideale per escursioni nel magnifico bosco di Sant'Andrea e nel bacino dei laghi Alimini, funge da punto d'appoggio ideale per visite ad Otranto e paesi limitrofi. L'area dispone di 15 comode piazzole con attacco 220V e acqua, camper service, servizi igienici, docce calde e market annesso, ricco di specialità salentine e di prodotti ortofrutticoli di produzione propria. A pagamento (tariffe 2008: giugno € 15 tutto, luglio € 20,00, agosto € 30,00 - sempre tutto incluso: piazzola, equipaggio, allaccio 220 V, camper service, servizi igienici).	
Melendugno (LE)	 	Parcheggio comunale "Torre dell'Orso" custodito, sosta a pagamento solo per la notte (tariffa 2008: € 7,00), carico € 2,00, scarico € 2,00, elettricità € 3,00, tranquillo, a 400 m dalla spiaggia molto affollata e dal centro. No sabato per mercato settimanale.	N 40.27554 E 18.42311
Nardò (LE)		Sul mare, a nord di S.Caterina, c/o Torre.	
Nardò (LE)	 	"Tenuta degli Ulivi", a pagamento. Carico e scarico acqua, pozzetto, custodita 24 h., cortesia del gestore. Strada Nardò-Avetrana, incrocio S.Isidoro-Copertino, prendere in direzione Copertino, ben segnalata. A 4 Km. circa dal mare, ma alternativa per sosta notturna alle aree sul mare, sempre piene ad agosto. Tel./fax 0833 800051 - cell. 349 1642008 - 328 5651593	
Nardò (LE)	 	Area Camper 'Mondonuovo', in loc. Santa Maria al bagno, a 500 m. dal mare, recintata e custodita, con acqua potabile, elettricità e pozzetto di scarico. Servita dai mezzi pubblici. A 8 km da Gallipoli. Per info 328 9199241/2.	
Nardò (LE)		Davanti alla Torre S. Isidoro, all'ingresso del paese, dietro il ristorante "Maruzzella", sul mare, negozi e provvidenziale fontana nella fontana adiacente la spiaggia, negozi a 300 m. nel paese di S. Isidoro.	N 40.216944 E 17.921388
Otranto (LE)		Seguendo le indicazioni per il porto di Otranto, si entra fino alla sbarra doganale del porto, quindi si svolta a sinistra e ci si ritrova in un ampio spazio con una	N 40.144833 E 18.495666








		stupenda vista panoramica, a due passi dal centro e dalle spiagge cittadine, gratuito.	
Otranto (LE)		Vicina al porto, segnalata, acqua (no scarico), elettricità.	
Otranto (LE)	 	'Oasi Park', via Renis, tel. 0836 802226 - 339 86192999, 50 posti, piazzole su prato, servizi, docce, elettricità, illuminazione, apertura annuale, a pagamento (tariffe Agosto 2008: € 12.00 a piazzola + € 3.00 a persona), CS a pagamento.	
Otranto (LE)	 	C/o agriturismo/agricampeggio 'L'Agrumeto', 3 km a nord di Otranto (c/o spiaggia Baia dei Turchi, club Med), sulla sinistra percorrendo la SP Otranto/San Cataldo, 20 piazzole comode, servizi igienici, docce con acqua calda a disposizione, barbecue, parco giochi, vendita prodotti produzione propria, a pagamento (tariffa 2008: veicolo € 10 + € 5/persona, inclusa elettricità; oppure € 15/gg senza elettricità), tel. 335 7828018 - 0836 805661. Bus per il centro alle 20:00 con rientro alle 23:30 e € 3 persona, mare a 10 minuti a piedi in pineta.	N 40.183333 E 18.471667
Otranto (LE)	 	C/o 'Parceggio Belmonte', presso i Laghi Alimini. Area su terra battuta con vari spazi su erba, possibilità di sosta notturna, illuminazione esterna, doccia calda, no elettricità. A pagamento. Dista 200 mt dal mare attraversando la pineta. Centro Diving nei pressi.	N 40.19698 E 18.45445
Otranto (LE)	 	C/o agriturismo 'Fontanelle', fra i due laghi Alimini, sosta ombreggiata in pineta, accesso diretto a spiaggia libera e attrezzata, docce calde a pagamento e servizi, a 5 km da Otranto sulla litoranea Otranto - S.Cataldo SP366, nei pressi del bivio per Martano, Tel. 338 1338400. A pagamento (tariffe luglio 2008: € 20/gg, escluso 200V). Navetta per Otranto la sera.	N 40.226233 E 18.458350
Otranto (LE)	 	C/o agriturismo 'La Tenuta di Torre Pinta', via delle Memoria, tel. 0836 428358, 5 posti a pagamento (tariffa 2008: € 20/gg), maneggio. Bellissima grande tenuta agricola con agriturismo e ristorante a 10 minuti di passeggiata dal centro e dal porto (700 m circa). Gestore molto ospitale e disponibile. La via di accesso è piuttosto stretta, ma lo spazio per i camper immerso nell'oliveto è molto ampio e adatto ad almeno 10 mezzi. Ci sono 4/5 colonnine per l'allacciamento alla rete elettrica, docce all'aperto e possibilità di scarico. Uso piscina a pagamento (adulti € 5, bambini € 3).	
Otranto (LE)		In parking a pagamento 'Baia dei Turchi', L.15000/24 ore, su SS611 dai laghi Alimini verso Otranto, 1 km dopo il distributore a sinistra.	
Otranto (LE)		Sotto le mura.	
Otranto (LE)	 	Parceggio "Alimini" di Falconieri Antonio, via Azienda Fontanelle 108, Cap 73028 Otranto, tel. 0836 805218 - cell. 334 3572896 - 349 7514287. Ampia zona di parcheggio, su prato, molto spaziosa, con carico e scarico. A 7 km da Otranto, nei pressi dei laghi Alimini. A 500 metri dal mare attraverso la pineta, verso la spiaggia 'Baia dei Turchi'. A pagamento (tariffe 2008: € 10/gg).	
Otranto (LE)	 	C/o Camping "Idrusa", via De Dominicis, sul porto. Tariffa 2007: € 8/persona/24h, ma servizi puliti anche se con docce fredde. Molto tranquillo e comodissimo al centro storico.	
Otranto (LE) Porto Badisco		Nel lato nord del paese, parcheggio gratuito su sterrato, in caletta con spiaggia e scogli di fronte alla pizzeria	N 40.07500 E 18.48194

		'Approdo di Enea' (ottimo rapporto qualità/prezzo), affollata nei fine settimana.	
Otranto (LE) Via Memorie		C/o Parcheggio Minerva, in Via Memorie, 500 mt. dopo l'entrata dell'AA Oasi Park, sterrato, comodo per il centro e il porto, non c'è possibilità di carico e scarico, silenzioso, tranquillo.	N 40.13924 E 18.49272
Otranto (LE) Via Giovanni Paolo II		C/o parcheggio Santa Barbara, vicinissimo al centro storico, recintato, erbeta, a pagamento (tariffa 2009: € 10/24 h)	N 40.14803 E 18.48575
Patù (LE) Via E. Fermi		C/o Azienda Agrituristica Masseria La Verna, con ampio spazio per la sosta di camper, carico acqua, allaccio corrente elettrica. Possibilità di far colazione e cenare presso la struttura, degustando piatti tipici. Tel. (+39) 328 8762796 .	
Patù - Torre S.Gregorio (LE)		Agricampeggio "Masseria S.Nicola", solo PS e pozzetto per cassette, no scarico acque grigie. A pagamento (tariffe 2006: € 15 solo parcheggio, € 15 a persona se si campeggia, servizi e barbecue). Tra l'uscita di Patù della SS 274 e la litoranea Gallipoli-Leuca, a 2 Km. dal mare direzione Torre S.Gregorio.	N 39.82960 E 18.39779
Pescoluso (LE)		Parcheggio di fronte a Hotel "La Conca", no CS, a pagamento (tariffe 2008: € 4 dalle 08:00 alle 19:00, ticket presso l'edicola; di notte gratuito), tranquillo, a 100 m. da spiaggia libera, illuminato.	
Porto Badisco (LE)		Parcheggio custodito lato Sud del paese, a pagamento.	
Porto Cesareo (LE)		Sul mare, di fronte all'isola omonima, al porto lato Luna Park. Libero, tranquillo. I pescatori traghettano fino all'isola per € 3.00 A/R.	N 40.260766 E 17.893966
Porto Cesareo (LE)	 	All' incrocio delle SP 340 e 217 svoltare verso il mare. All' inizio della stradina vi è un maneggio, con ampio spazio proprio sul mare, docce fredde, carico, scarico, 220V, a pagamento (tariffa 2008: € 10/gg tutto compreso).	
Porto Cesareo (LE) Via Torre Lapillo		Parcheggio Caliente Azùl, sul mare, a pagamento (tariffa 2008: solo sosta € 10/24 h).	
Posto Vecchio - Marina di Salve (LE)	 	In Via Litoranea, Santa Maria di Leuca, Gallipoli. Di fronte al lido Venere, a 25 m dal mare, € 13/24 ore. Attualmente segnalata con cartello giallo con scritta "Sosta notturna camper". Per il 2004 previsto ampliamento e segnaletica indicante "Parcheggio Posto Vecchio". Prese per elettricità Tel. 0833712092 – 347 2712439.	
Presicce (LE) Via Roma	 	Area attrezzata con luce, acqua e scarico, presso area di servizio "Total", tel. 339 6063256 autolavaggio, servizio bar.	
Punta Prosciutto (LE)	 	'Il Saraceno', custodito, a pagamento, sulla litoranea da Taranto verso Porto Cesareo, 3 Km a sud di Torre Colimena, tel. 099 9704034 - 349 8837828, docce, elettricità, alberato, a pochi metri dal mare, visitato quotidianamente da produttori di alimenti tipici locali; a pagamento (tariffe 2009: giugno € 12, luglio € 17, agosto € 20, elettricità € 2, scarico e carico € 6).	N 40.300700 E 17.766217
Punta Prosciutto (LE)	 	Litoranea da S.Pietro in Bevagna verso Porto Cesareo, dopo l'incrocio con Punta Prosciutto proseguire per 500 mt e svoltare a destra per 'Lido Oasis', alla seconda strada a destra si è arrivati: chiedere della sig.ra Ada. L'area è recintata, offre l'allaccio elettrico, dispone di wc,	

		doccia calda, lavatoi, lavatrice, ed è a 300 metri dal mare. A pagamento. Posto per 10-15 camper. Tel. 349 0582243	
S. Andrea di Meledugno (LE)		In parcheggio comunale, con fontanella, a pagamento con parcometro che accetta solo monete (tariffa 2008: € 0.80/h). Scogliera e spiaggia nei pressi. Bar e pizzerie. Un paio di km a sud di Torre dell'Orso. Su erba, in pendenza, con pochissima ombra.	N 40.255833 E 18.444444
S. Maria al Bagno (LE)		'Mondonuovo', elettricità, custodita, a pagamento, illuminata, in parte ombreggiata, elettricità, a 500 mt dal mare; dalla SS 101 Lecce-Gallipoli uscita S.Maria al Bagno, poi segnalazioni in loco (litoranea Gallipoli- Porto Cesareo); tel. 328 9199241 - 320 8393433.	
S. Maria al Bagno (LE)		A sud del paese, in ampio piazzale direttamente sul mare, gratuito, c/o ristorante 'La Reggia', acqua nelle immediate vicinanze.	
Salve (LE)		C/o camping 'La Grotta', loc. Pescoluse, tel. 0833 712108, camper stop € 5,30 7-20/6 e 30/8-9/9, € 16 dal 21/6 al 25/7 e 23-29/8	
San Cataldo (LE) Via Pascoli		Parcheggio in piazza fronte mare, gratuito, chiosco nei pressi.	N 40.39039 E 18.30616
San Cesarea Terme (LE)		Sul mare, a Porto Miggiano.	
Santa Cesarea Terme (LE)		All'uscita del paese per chi proviene da nord, a sinistra in ampio parcheggio asfaltato ed illuminato. Tranquillo anche per la sosta notturna. Gratuito.	
Torre Castiglione (LE)		Dopo Porto Cesareo e Torre Lapillo, appena superato il camping Castiglione a sinistra verso il mare, in parcheggio sterrato di fronte ad una bella scogliera. Spiaggia sabbiosa a pochi metri. Ci sono dei cartelli di divieto di campeggio, ma al momento della nostra visita abbiamo sostato indisturbati per due notti assieme a diversi altri camper. Molto affollato di domenica.	
Torre dell'Orso - Otranto (LE)		Sulla SP Melendugno-Torre dell'Orso, area Gran Pashà, molto curata, colonnina elettrica, wc, lavatoi, lavabi e docce calde, su ghiaia, 40 posti camper, tranquilla, illuminazione, lavatrice, barbecue, giochi bimbi. A 1,5 Km dal mare. Navetta sempre disponibile. Supermercato nei pressi. A pagamento (tariffe 2008: da € 13 a € 25 a seconda del periodo), apertura annuale. Tel. 330 692409.	N 40.277248 E 18.405105
Torre Lapillo (LE)		In centro paese, ingresso nel parcheggio dietro la Chiesa, a pagamenti (tariffe Agosto 2008: € 10/24 h), a 200 m. dal mare.	
Torre Mozza (LE)		'Beach American's', presso Marina di Ugento, elettricità, giochi, docce a gettone, a 20 mt dalla spiaggia, a pagamento (tariffe luglio 2008: € 15/notte), ristorante a 300 mt.	N 39.854766 E 18.168966
Torre Mozza (LE)		A sud di Ugento, direttamente sul mare, gratuito, non custodito.	
Torre Mozza (LE)		'Sole Beach', proseguire sul lungomare a destra del paese, è all'inizio della strada sterrata. Tel. 333 5018869 - 339 7178742. Sul mare, CS, 220v, carico in piazzola, bagni e docce calde con gettone, spazio per 15 mezzi, in piano, stretto ma si riesce ad usare il tendalino. Non c'è ombra, chiosco con bar. A pagamento.	

Torre Pali (LE)		Sul mare: entrando in paese, girare a sinistra prima della piazzetta; costeggiare il canale fino alla fine della strada asfaltata, e poi proseguire sulla strada bianca che costeggia la spiaggia. Fontanella prima di entrare in paese vicino al semaforo e nei pressi di una Chiesetta.	N 39.837222 E 18.216944
Torre Pali (LE)		A 4 Km dal paese in direzione Leuca, seguire indicazione per Chiosco Doly. Vicino al mare, 3€ / Giorno. Molto tranquilla.	
Torre Specchia Ruggeri (LE) <i>Via Pascoli</i>		Parcheggio su costiera fronte mare, molto bello, mare e spiaggia stupendi, comodo per acquisti nei negozi vicini. Niente acqua nè scarico.	
Torre Suda (LE)		Bel parcheggio sul mare, proprio dietro alla torre, pianeggiante, asfaltato, tranquillo. Sulla litoranea, 2 fontanelle per il carico dell'acquedotto pugliese, all'ingresso dell'area pedonale, di fianco al distributore.	
Uggiano La Chiesa (LE)	 	C/o camping 'Euro 92', lungomare E.Mattei, litoranea Vieste-Mattinata a 2 km da Vieste, tel. 0884 700968.	
Uggiano La Chiesa (LE)	 	C/o agriturismo 'La Fattoria', via Pietre 22, tel. 0836 804651, 80 posti a pagamento su terra battuta, illuminata, elettricità, servizi, docce, preavviso 8 giorni.	
Uggiano La Chiesa (LE)	 	C/o agriturismo 'Mulino a Vento', via Badisco 59, tel. 0836 812942, 40 posti a pagamento, ombreggiati, elettricità, preavvisare.	
Vernole (LE)		Area attrezzata con annessa Masseria Caronte sita in località Vernole. L'area di sosta è immersa nell'uliveto di un'antica masseria restaurata adibita a ristorante dove gustare i piatti tipici salentini. E' dotata di due fabbricati ad uso servizi igienici separati per sesso, ma soprattutto studiati in ogni particolare e comfort per chi, diversamente abile, condivide la passione per il turismo itinerante. A due km da Acaja, le cui mura ed il castello ostentano la loro maestosità sin dal 1500. A quattro km dall'oasi naturalistica delle Cesine, 620 ettari di riserva ambientale, di cui 380 gestiti dal WWF. Per ulteriori informazioni e chiarimenti contattare il sig. Gianni: 0832 891662 - 338 3204365 .	
Zollino (LE) <i>Via Vito Chiga</i>	 	Area attrezzata per camper all'interno del parco archeologico "Pozzelle", antichi pozzi d'acqua. Dotato di impianti di carico e scarico e di fornitura di energia elettrica, illuminazione pubblica, panchine e tavoli per picnic, ombreggiato. Il punto sosta è geograficamente collocato nel centro della Grecia Salentina, ed ha nel raggio di circa otto chilometri un serie di attrattive ambientali e culturali di grande rilievo, raggiungibili a piedi o in bici attraverso vie vicinali asfaltate. Distanza dalla costa adriatica: 20 chilometri; dalla costa ionica; 25 chilometri. Per info rivolgersi a Cooperativa "Calliope", sig. Mattia Manco tel. 3334101145.	N 40,209 E 18,252
Avetrana (TA) <i>Via Kennedy</i>		Parcheggio tranquillo per la notte, con fontana per rifornimento acqua nei giardini lungo via Kennedy, (dal centro di Avetrana direzione Torre Colimena, vicino impianti sportivi).	
Avetrana (TA)	 	C/o nuova stazione di servizio Agip caffè, da poco ristrutturata, con ampio parcheggio e camper service, bar, gastronomia, a 5 km dal mare. In SP (ex SS) 174 Km. 9.105 (via L. da Vinci).	
Castellaneta (TA)		C/o Chiesa S.Maria dell'Assunta.	

Crispiano (TA)		C/o Punto Camper Service 'Placi', sulla SS172 Taranto-Martina Franca, contrada Medico di Maglie 62, a pagamento, tel. 099 614117.	
Ginosa Marina (TA)	 	Area sosta e parcheggio auto, con 10 posti camper. Dopo il passaggio a livello di fronte al faro in ristrutturazione. Acqua, scarico, luce, docce, lavaggio stoviglie, apertura tenda, confinante alla grande spiaggia, no ombra ma fresco la sera. A pagamento.	
Leporano (TA)		C/o camping 'Porto Pirrone', sulla litoranea Salentina, tel. 099 5334844, camper stop € 15,50 Giu-Set, € 21,00 Lug-Ago.	
Leporano (TA)		C/o camping 'Santomai', tel. 099 5332151, camper stop € 10,33 escluso 12/7-22/8, apertura annuale.	
Lido Silvana (TA)		Lido balneare con possibilità di sosta anche notturna, a pagamento.	
Lizzano Marina (TA)		In loc. Lido Bagnara, idoneo punto sosta su terra battuta direttamente sul mare (stupendo!). Sul posto presenti farmacia, alimentari, bar, pizzeria aperti nella stagione estiva; la pizzeria/ristorante tutto l'anno. Tollerata la sosta, tranne nei giorni di maggior affluenza dei residenti, soprattutto nel mese di agosto.	
Marina di Ginosa (TA)		L'area si trova in località "Torre Mattoni", e la si raggiunge dalla superstrada Taranto-Reggio Calabria, uscita Marina di Ginosa, località Marinella. Si estende per 30 ettari, è direttamente sul mare a ridosso di un'estesa pineta e di una spiaggia ancora incontaminata lunga circa un chilometro. Al suo interno è presente un'antica torre d'avvistamento del 1563 contro le invasioni turche e corsare e che ha dato il nome alla struttura. Numerose le località da visitare nei dintorni, tra cui i Sassi di Matera, le Tavole Palatine di Metaponto, i Trulli di Alberobello ecc. Per l'estate 2008 viene offerta la sosta a titolo gratuito, è necessario telefonare prima della partenza per garantire l'accessibilità. Per info :tel. 3338992741.	N 40.40403 E 16.86919
Martina Franca (TA)	 	Tra Martina Franca e Alberobello, nel parcheggio gratuito e chiuso di notte della Pizzeria 'Paradiso di Puglia', apertura, tel. 080 4400576, scarico, consigliabile la cena in pizzeria.	N 40.737667 E 17.266667
Martina Franca (TA)		A 7 km dal centro abitato, sulla strada per Ceglie, tel. 080 4859032.	
Massafra (TA)		'La Stella', SS Appia km 633, zona Le Forche, panoramica, elettricità, illuminata, custodita, servizio navetta per Massafra, apertura annuale 8:30-13 e 15-22, a 6 km dal mare e a 3 km dal casello della A14, tel. 099 8852419 - 349 3979480, fax 099 8803452.	N 40.591944 E 17.098888
Massafra (TA)		C/o camping "Verdemare", camper stop € 9, escluso luglio-agosto, tel. 099 8855989, apertura annuale.	
Massafra (TA)		C/o Santuario Madonna della Scala; a 6 km camping 'Verdemare', pineta.	
Massafra (TA)		Grande spiazzo non lontano dal centro, accanto ad ospedale. Tranquillo, vicino anche ad un supermarket.	
Mottola (TA)		In piazzale con acqua in via Lucania, all'uscita della SS Ba-Ta.	
Mottola (TA)		Nel paese (sulla SS Bari - Taranto, fra Gioia del Colle e Massafra), nei pressi dell'ospedale nuovo, vi è un ampio parcheggio libero adiacente alla caserma dei Cara-	

		binieri, illuminato, no scarico, no acqua, bar nel parcheggio e 2 minimarket nei pressi. Sosta tranquilla sia notturna che per l'intera giornata. Nella mattinata di venerdì è possibile trovare il parcheggio pieno per la vicinanza del mercato settimanale.	
Palagianello (TA)		All'inizio del Parco Attrezzato, 15 posti, tel. 099 8494514, illuminazione.	
Palagiano (TA)		Sul mare, alla foce del Lenne.	
San Pietro in Bevagna (TA)	 	'La Marina', circa 80 posti camper, con acqua potabile, scarico, illuminazione, custodita, stagionale (giugno/settembre), servizi con docce, barbecue, trasporto pubblico, a pagamento (tariffa 2008: € 14/gg, + € 2 per elettricità), segnalata, pianeggiante, terra battuta/ghiaia, vicinissima al centro abitato (negozi, farmacia e pronto soccorso), a 350 m. dal mare (spiagge libere), sulla litoranea vicino al fiume Chidro e di fronte al ristorante "Le Capannine", tel. 347.6010185 (Salvatore).	
Taranto (TA)	 	C/o camping 'Sunbay', loc. San Vito, via Lido Bruno 82, a 5 km dal centro, tel. 099 7335133, fax 099 7332172, camper stop € 15,50 27/5-8/9, € 10,33 negli altri periodi, apertura annuale.	
Taranto (TA)		Uscendo da SS106 verso il porto, in parking c/o ingresso; o dall'altro lato della città (Punta Penna) c/o caserme Marina Militare Aeronautica.	
Torre Colimena (TA)	 	'La salina', sulla litoranea, a 1 km circa dall'abitato, custodita, a pagamento (tariffe 2007: sosta e CS € 12 giu e set, € 15 lug e ago; € 2,50 elettricità), stagionale, tel. 339 3881213, conduzione familiare, docce calde a gettone, servizi pulitissimi e massima cortesia del gestore sempre presente e disponibile. Vicina alla strada ma con scarso traffico notturno, a 30 mt dal mare. Fermata bus per Porto Cesareo, S. Pietro in Bevagna e Manduria. Percorso pedonale e ciclabile per la riserva delle Saline.	N 40.30121 E 17.72607