
























































































AREE SOSTA REGIONE: **SICILIA**






























Località	Tipo	Informazioni sull'area	Coordinate GPS
Agrigento (AG)		C/o ingresso Valle dei Templi; o c/o parking Museo Archeologico; solo parking a pagamento (tariffa Agosto 2008: € 5), non vicina agli scavi, non pianeggiante, polverosa, custodita, bus ogni 10 minuti, biglietto € 1.	
Agrigento (AG)		C/o Casa di Pirandello, area tranquilla, con ampio piazzale illuminato, sosta notturna consentita.	N 37.486516 E 13.91935
Agrigento (AG)		Ai piedi della Valle dei Templi, ampio parcheggio "Teatro Valle dei Templi", in via Giuseppe della Loggia - Piana San Gregorio. A disposizione servizio transfer all'ingresso della Valle dei Templi a bordo di Eco Cars.	
Agrigento (AG)		C/o 'Club Village', Strada Esa Chimento. Disponibili piscina con solarium, due campetti di tennis in terra battuta, due campetti di calcetto in erba sintetica; un campo polivalente per il gioco del tennis, della pallacanestro e della pallavolo, Sala Spinning, Baby Parking.	
Agrigento (AG)		Nel parcheggio antistante l'ingresso (superiore) della Valle dei Templi, custodito dalle 8 alle 19, a pagamento, consentita la sosta notturna.	N 37.311313 E 13.576768
Agrigento (AG)		Area attrezzata già esistente, riaperta in occasione festa mandorlo in fiore, ubicata dietro alla piscina comunale, molto spartana, scarico e carico acqua, gratuita.	
Bovo Marina - Montallegro (AG)		Tra la zona archeologica di Eraclea Minoa e la riserva di Torre Salsa, in ampio parcheggio a pagamento, a 100 mt dal mare, elettricità, a pagamento, tel. 338 2989250.	
Licata (AG)		'La Sorgente', loc. Pisciotto, 9 km da Licata e 40 da Agrigento, sul mare, possibilità mezzi navetta, a pagamento, elettricità, acqua, scarico, docce, in loco ristorazione a gestione familiare, ottima cucina soprattutto pesce fresco, tel. 333 5857181.	N 37.12727 E 13.85142
Macchia (AG)		In P.za S. Vito Martire, gratuito. Da Giarre per l'Etna, grande piazza nel centro del paese facilmente raggiungibile, con fontanella.	
Menfi (AG)		In loc. Porto Palo, a 30 mt. dal mare, in parcheggio comunale a conclusione di Via Friuli Venezia Giulia (strada senza uscita, al termine della quale c'è un tratto sterrato e l'accesso è un po' difficoltoso), situato subito dopo il noto Ristorante "Vittorio" (€ 30-35 a coperto, a base di pesce, escluso vini), sterrato e per 2/3 in pendenza; circa 30 stalli in prima fila e pianeggianti; consigliabile giungervi (soprattutto in agosto) prima delle ore 9,30/10,00 o dopo le ore 18,00/19,00, data	

















		l'intensa frequentazione di abitanti del luogo; servizi igienici gratuiti e docce (€ 0,50) presso il limitrofo bar (pertinenza del ristorante); mare e spiaggia splendidi, ideali per bambini; € 15,00 anche con pernottamento; € 10,00 solo giorno (acqua potabile pubblica in fontana sita in prossimità dell'ingresso al porto, a circa 3 km. da detto parcheggio).	
Menfi (AG)		Al porticciolo di Porto Palo.	N 37.575164 E 12.906964
Montevago (AG)		Agricamper "Mastragostino - Villa dei Pini", apertura annuale, a pagamento, tel. 333 2091863, sulla circonvallazione esterna di Montevago (via Piersanti Mattarella), a mt 200 dal centro abitato, in un parco privato con pineta ed eucaliptus, con piccolo ristorante agriturismo, ad uso degli ospiti dello agricamper. E' vicino ai centri di S.Margherita Belice, Menfi, Sciacca, Selinunte.	
Montevago (AG)		Area attrezzata stagionale c/o Centro Terme Acqua Pia, in loc. Acque Calde, a 5 km dal paese, aperta da aprile ad ottobre	
Naro (AG)		Nel piazzale di sosta dei pullman, dietro il distributore di carburante.	
Palma di Montechiaro (AG)		In fraz. Marina di Palma, sul lungomare, c/o Torre S.Carlo.	
Palma di Montechiaro (AG)		Ampio parcheggio nel centro del paese. Sterrato, gratuito, illuminato, tranquillo anche per la notte. Lungo la strada ci sono varie fontanelle.	
Porto Empedocle (AG)		Al porticciolo nuovo, dopo la galleria svincolo SS640.	
Porto Empedocle (AG)		In loc. Capo Rossello, sul mare: strada Provinciale 115 fino al bivio per Realmonte, poi proseguire per il faro, seguendo le segnalazioni.	
Porto Empedocle (AG)		Punta Piccola Park Scala dei Turchi, area attrezzata sul mare per la sosta di circa 30 camper, fondo in ghiaia, vicina alla Zona Lidi di Porto Empedocle (AG), alla 'mitica' Scala dei Turchi (2 km) e agli scavi archeologici della Villa Romana. Per raggiungerla percorrere la S.S. 115 e svoltare al Km 178,700 verso la Zona Lidi di Porto Empedocle, proseguendo per 1 km in direzione Realmonte. Tel. 329 3813823.	N 37.293571 E 13.501596
Realmonte (AG)		'Zanzibar', c/o Capo Rossello, sul mare, apertura annuale, elettricità, servizi igienici e docce (gettone incluso nella tariffa del gg), illuminazione, 100 posti su ghiaia, a pagamento, bar-ristorante, bus a pagamento per la Valle dei Templi, tel. 0922 814332.	N 37.294950 E 13.454386
San Leone (AG)		C/o Camping 'San Leone', via Alessandro Alaimo 2, tel. 0922 416121.	
San Leone (AG)		C/o agriturismo 'Villa Capo', contrada omonima, tel. 0922 817186.	
San Leone (AG)		Sul lungomare, fuori dal paese, diversi parcheggi lungo la strada, illuminati, molto rumorosi.	N 37.262754 E 13.577966
Sciacca (AG)		C/o 'Parking La Playa', in Contrada San Giorgio 153, aperta da giugno a settembre, elettricità, servizi igienici e docce calde, elettricità, tel. 0925 992403 e 338 8081137, a pagamento (tariffe Agosto 2008: € 20,00), prossima al mare con spiaggia attrezzata e non, bar, ma senza negozi vicini.	














Sciacca (AG)		Al porticciolo, dietro la ex Stazione Ferroviaria.	N 37.505146 E 13.080830
Sciacca (AG)		In via Agatoche, vicino alle Terme e vicino al centro storico, all'ingresso del paese arrivando da Agrigento, gratuito, recitanto, non custodito.	
Seccagrande Ribera (AG)		C/o camping 'Kamemi', su SS115 (da Settembre a Maggio), tel. 0925 69212, camper stop € 8.00 escluso 1/8-24/8, apertura annuale.	N 37.438409 E 13.244692
Siculiana (AG)	 	'Torresalsa', tra Agrigento e Sciacca, SS 115 uscita Torre Salsa, azienda agrituristica aperta tutto l'anno, su un piccolo promontorio con discesa a mare, tel. 0922 847074, a pagamento.	N 37.427566 E 13.367516
Siculiana (AG)	 	C/o ristorante 'La Ginestra', contrada Capo, tel. 335 6628804, 40 posti, illuminazione.	
Siculiana (AG)		C/o azienda agrituristica 'Villa Capo'.	
Bufera (CL)		Segnalato lungo la SS 114 per loc. Falconara, in riva al mare, indicazione Marina di Butera, (ex Desusinino), ampio piazzale asfaltato ed illuminato in estate, si trova precisamente lungo la SS 115 Siracusa – Trapani.	
Caltanissetta (CL)	 	Dietro le Poste Centrali, in via Guastaferro, gestita dall'Associazione Camperisti Nisseni (0934 581459-596911), illuminata, segnalazioni in loco, acqua.	N 37.489593 E 14.045157
Caltanissetta (CL)		In viale Regina Margherita.	
Gela (CL)	 	'Meridiana Park', in Contrada Piano Marina, via Buscemi 69, a 500 mt dal mare, a pagamento.	
Gela (CL)		C/o 'Jolly Parcheggio', via generale Cascino 166, fronte a Enichem, € 5.16, acqua.	
Marianopoli (CL)		Al piazzale del Calvario.	
Mazzarino (CL)		In parking alberato nel centro storico, direz. Barrafranca, parking del castello.	
Mussomeli (CL)		Al parking del Castello.	
Mussomeli (CL)		Comunale, San Giovanni.	
Mussomeli (CL)	 	Comunale, in piazzale Mongibello, lungo corso Sicilia, a ridosso del centro storico; tel. Comune 0934 961111.	
Riesi (CL)		In viale Europa, comodo per chi percorre la SS 190 per andare ad Agrigento.	
Riesi (CL) Viale Europa		L'area di sosta si trova dietro la chiesa SS. Salvatore. Il punto idoneo alla sosta è ben illuminato e asfaltato. La sosta è proibita il mercoledì in quanto zona mercato settimanale.	
Sutera (CL)		Al chilometro 100 della Palermo-Agrigento, dopo circa tre chilometri c'è questo paesino meraviglioso, dove a Natale fanno un bellissimo Presepe Vivente; per info tel. 0934 954901 - 954929, e-mail ufficioturistic@comune.sutera.cl.it	N 37.524700 E 13.729717
Sutera (CL)	 	In Piazza Rettore Carruba, area attrezzata camper, dove si può effettuare lo scarico e l'approvvigionamento dell'acqua. Per usufruire del servizio, basta chiamare l'ufficio dei Vigili Urbani di Sutera (tel. 0934/954901), oppure l'Ufficio Turistico	






















		(0934/954929) che a sua volta potrà contattare i vigili urbani. Sutrera è Paese Bandiera Arancione riconosciuta dal Touring Club.	
Villarosa (CL)		Nel parking della Stazione Ferroviaria.	
Acì S. Antonio (CT)		In via Donatello, a pagamento, apertura annuale: dall'uscita autostradale di Acireale seguire direzione Acì Sant'Antonio e poi le segnalazioni, è una traversa vicino al cimitero	
Acireale (CT)		C/o rimessaggio-officina Cantarella, via provinciale per S.M. Ammalati 177, uscita autostrada Acireale, direzione Messina, gratuito, tel. 095 7651591.	
Acireale (CT)		In via Fossa, fraz. Santa Tecla, acqua.	
Acireale (CT)		A 200 mt dall'ingresso della Villa Comunale, proseguendo nella salita oltre la Chiesa e quindi a sinistra.	
Adrano (CT)		In parking dei giardini pubblici.	
Belpasso (CT)		C/o Madonna della Roccia, a 400 mt. dal centro abitato, gratuito.	
Belpasso (CT)		C/o stazione di servizio Erg sulla SS121 'La Catanese', al km 14,300.	
Caltagirone (CT)		Nell'ampio parking di Piazzale San Giovanni, sulla circoscrizione di Ponente, sotto i giardini pubblici, a due passi dal centro storico, camper service gratuito con grata e fontanella di acqua potabile. Nella piazza centrale trenino per tour turistico (€ 3.50 a persona).	N 37.239439 E 14.507086
Caltagirone (CT)		C/o Stazione.	
Castiglione di Sicilia (CT)		C/o Agriturismo Etna Wine, S.S. 120 Km. 191+900 Passopisciaro, piazzole con corrente, acqua per carico, pozzetto per scarico, WC con doccia, piscina e ristorante.	
Catania (CT)		In piazza G. Verga, lato hotel Excelsior, pieno centro città, accanto al comando provinciale Carabinieri e di fronte al Tribunale, sicura, tranquillo e gratuito per la notte, a pagamento di giorno con per le auto.	
Catania (CT)		'Area camper Nelly', in loc. Agnone Bagni - Augusta, sulla litoranea Catania-Siracusa SS 114, al Km 118,5; elettricità, custodita, a pagamento, tel. 347 3842026	
Catania (CT) <i>Via Barcellona 57/a</i>		Area di sosta per camper vicino al porto, con carico acqua potabile e scarico acque reflue, allaccio elettricità, a circa 50 m. fermata autobus e prossimità della spiaggia della plaja. Il parcheggio è asfaltato, recintato, video-sorvegliato, aperto tutto l'anno. Tel. 393 9213775	
Etna versante est (CT)		C/o rifugio Citelli.	
Etna versante sud (CT)		C/o Rifugio Sapienza (1980 m slm), ampio piazzale asfaltato con zona riservata ai camper, a pagamento (tariffa 2008: € 5 dalle 8 alle 20, notte gratuita).	N 37.699207 E 15.003067
Grammichele (CT)		In parking del circo.	
Gravina di Catania (CT) <i>Via Coviello, 32</i>		'Oasi del Parcheggio', via Coviello, tel. 095 4197471 - cell. 3388682281, parcheggio con CS.	

















Gravina di Catania (CT)		C/o Centro vendita Eurocaravan, via Etna, Contrada Monaco, tel. 095 422899.	
Mascalucia (CT) Piazza Falcone Borsellino	 	In centro paese, escluso giovedì mattina per mercato.	
Milo (CT)		In parking di fronte e di lato alla Chiesa Madre.	
Nicolosi (CT)		In piazza del Municipio.	
Nicolosi (CT)		Nel parking adiacente il museo vulcanologico dell'Etna.	
Paternò (CT)	 	In fondo al Corso Italia, a pochi passi dal centro, gratuito.	
Paternò (CT)	 	C/o area di servizio Erg su SS 121 in direzione Paternò, poco prima della città, gratuito.	
Piano Provenzana (CT)		In parking c/o rifugio Le Betulle.	
Riposto (CT)		Sosta gratuita sul Lungomare Pantano e nel Parcheggio Torre Archirafi.	
Riposto (CT)	 	In via della Repubblica, gratuito, segnalato, per accedervi rivolgersi ai Vigili Urbani pochi metri più sotto, tel. 095 937085. Scarico comodo. Parcheggio illuminato tranquillo per la notte, alberato.	
S.Maria degli Ammalati (CT)		C/o 'Caravan Figuera', SS 114 km 77,700, tel. 095 885306	
Vizzini (CT) Viale Europa		Stadio comunale adibito a comodo posteggio solo per il periodo della sacra "ricotta e formaggio", possibilità inoltre in tutti i periodi parcheggiare nelle zone adiacenti e limitrofe per visitare il paese.	N 37.163611 E 14.763056
Zafferana Etnea (CT)		In parking c/o giardini pubblici, di fronte al supermercato Di per Di, tranquillo. Molto efficiente l'ufficio turistico del Comune.	
Zafferana Etnea (CT)		Nell'ampio parking accanto al corso, 200 mt prima della Villa Comunale.	
Zafferana Etnea (CT)		Possibilità di rifornimento idrico nella piazzetta di Santa Venerina scendendo dall'Etna verso Zafferana.	
Agira (EN)	 	Comunale, recintata e custodita di giorno, sulla circosollazione, inaugurata con un raduno a Natale 2002, tel. 095 394137 – 339 3225308, tel. Comune 0935 961001.	
Aidone (EN)		Nella piazzetta a ridosso delle case popolari vicino alla caserma dei Carabinieri.	
Calascibetta (EN)		Segnalato, in via Giudea, nei pressi del Cimitero, gratuito, aperto 8-13 e 15-18:30.	N 37.600000 E 14.256064
Calascibetta (EN)		Nel piazzale davanti a Convento e Chiesa dei Cappuccini.	
Centurie (EN)		C/o cooperativa agricola Sereni, in contrada Marmora.	
Enna (EN)		In parking c/o Castello di Lombardia.	N 37.567641 E 14.287247
Enna (EN)		In Piazza Europa, di fronte alla caserma dei Carabinieri; guardando la facciata della Chiesa, sulla destra si trova una fontanella per l'acqua.	





















Enna (EN)		A Enna Bassa, in via Emilia Romagna.	
Leonforte (EN)		Nella piazza Branciforti.	
Morgantina (EN)		Nel parking della zona archeologica.	
Pergusa (EN)		C/o autodromo, alle spalle dell'Hotel Serena.	N 37.522618 E 14.309123
Piazza Armerina (EN)	 	In via G. Lo Giudice, vicino a Piazza Europa, in centro, gratuito.	
Piazza Armerina (EN)	 	C/o trattoria a 400 mt dai mosaici di Villa del Casale, recintato, carico, scarico, elettricità, a pagamento.	
Piazza Armerina (EN)	 	C/o agriturismo 'Grottacalda', SS 117 bis loc. Grottacalda, tel. 0935 958533, ristorante tipico.	
Piazza Armerina (EN)	 	C/o agriturismo 'Gigliotto', SS 117 bis km 60, tel. 0933 970898 - 335 8380324, 4 posti, elettricità, grande piscina.	
Piazza Armerina (EN)		In centro città, adiacente al centro storico; il giovedì riservato al mercato.	
Piazza Armerina (EN)		C/o campo sportivo.	
Regabulto (EN)		C/o impianti sportivi presso il lago di Pozzillo.	
Sperlinga (EN)		Nel parking del Castello.	
Alcara li Fusi (ME)		All'uscita del paese nel piazzale dei Cappuccini.	
Alcara li Fusi (ME)		All'ingresso del paese, sulla circonvallazione sud (piazza del mercato).	
Barcellona (ME)		In parcheggio sul mare, con docce, sono tollerate sedie e tavolini. Mare pulito e caldo.	
Capo d'Orlando (ME)		Anche se vietata, la sosta sul lungomare è tollerata la presenza in "bassa stagione" (da evitare in Agosto). Per la sosta notturna si consiglia di parcheggiare nelle stradine adiacenti, perchè meno rumorose e trafficate. Stupenda la spiaggia di ciotoli, fornita di docce.	
Castell'Umberto (ME)		In loc. Piano Collura, nel parco attrezzato suburbano, c/o un laghetto, aree pic-nic e circuito ippico, in collina a pochi km da Capo d'Orlando e dall'autostrada per Palermo, informazioni in Comune al tel. 0941438350.	
Castell'Umberto (ME)	 	Di fronte alla stazione dei Carabinieri, gratuito.	
Fiumefreddo (ME)		C/o camping "Castello San Marco", nei pressi di Giardini Naxos, camper stop.	
Francavilla di Sicilia (ME)	 	Nei pressi del campo sportivo, apertura annuale, a pagamento, elettricità.	
Francavilla di Sicilia (ME)		Provenendo dalle gole dell'Alcantara, 200 mt. dopo il supermercato Sigma ci sono due parcheggi sulla destra: uno è quello della guardia medica, l'altro è libero, gratuito.	
Francavilla di Sicilia (ME)	 	'Maremonti', a 18 km dall'uscita autostradale Giardini Naxos, vicino al convento dei Cappuccini. Acqua, CS, docce, no WC, elettricità, forno a legna, a due passi dal paese, comodissimo per visitare le Gole di Alcantara in quanto i gestori sono di-	N 37.90855 E 15.14347
























		sponibilissimi ad accompagnare gli ospiti e a riprenderli, gente molto ospitale e gentile. Il pernottamento non ha tariffa fissa, è a discrezione dell'ospite lasciare o meno qualcosa. Tel. 338 6725286 - 340 0049226.	
Francavilla di Sicilia (ME)	 	Davanti all'ingresso delle Gole Dell'Alcantara, nuova area attrezzata con docce, grill, area pic-nic molto tranquilla, a pagamento (tariffa 2008: € 10), tel. 392 0368136 (Giuseppe).	N 37.87876 E 15.17615
Furnari (ME) Corso Palermo 6	 	A 40 km da Messina, uscita 'Falcone' della A20, poi 4 km sulla SS 113 verso Messina, con deviazione sul lungomare per 1 km. L'area è sul mare, su fondo ghiaioso, parzialmente ombreggiata, con elettricità, carico, doppio scarico, illuminata, recintata, custodita, con servizi igienici, docce, pile per lavare, lavatrice, apertura annuale, a pagamento. Collegamenti diretti con isole Eolie, Tindari, Marinello, Milazzo. Accesso al mare con gommoni; giochi per bambini, locale rinfrescoristoro. Supermercati nei pressi. Tel. 349 0674832 - 329 6062044.	
Gela (ME)	 	Nuova area attrezzata con luce, acqua, scarico ed ampio spazio dove sostare, a pochi metri dal mare.	
Giardini Naxos (ME) Via Stralcina 22	 	'Parking Lagani', uscita Giardini Naxos autostrada A18 ME-CT, zona Recanati, di fronte parco archeologico, convenzione con il lido "Il Pirata" a mt. 700 dal parcheggio, a pagamento (tariffa Agosto 2008: € 20) ogni piazzola camper di mt 3x7 è pavimentata, dotata di ombrellone, tavolo, sedie, lavatoio, doccia calda a pagamento (€ 1=). Nelle immediate vicinanze market e terminal bus per Taormina.	N 37.820926 E 15.267532
Giardini Naxos (ME) Via Stracina 20	 	'Eden Parking', entrata dal ristorante Morgan's in via Stracina 20, tel. 348 2513767, recintata, custodita, illuminata, servizi, docce, elettricità, lavatoi	N 37.821733 E 15.266733
Giardini Naxos (ME)	 	'Europarking', via Marchesa Mauro, loc. Recanati, a pagamento (tariffe 2008: € 16/24 h, € 18/24 in alta stagione), illuminazione, elettricità, comoda per la visita a Taormina, sterrata, tel. 347 9236819.	
Giardini Naxos (ME)	 	'Naxos Parking', via Stracina 100, uscita Giardini Naxos da A18, a 100 mt dal mare, custodita, apertura annuale, elettricità, servizi (ad uso esclusivo del custode), a pagamento, tranquilla, vicina all'abitato, tel. 347 6158969 - 0902 934522.	
Giardini Naxos (ME)		Di fronte al museo archeologico, c/o porticciolo.	
Giardini Naxos (ME) Via Marchesa Mauro		A fianco all'area attrezzata Europarking, in loc Recanati. E' solo un parcheggio per auto che accetta anche i camper. Su sterrato con erba. Tariffa 2008: € 10/gg. Possibilità di carico acqua e piccola doccia all'aperto.	
Isole Eolie - Lipari (ME)		C/o 'Parcheggio Multipiano', via dei Cappuccini, c/o ex-campo sportivo, a 100 mt da porto Sottomonastero, tel. 090 9811168, 140 posti sul terrazzo, servizi, elettricità, € 20.00/24 h luglio e settembre, € 30.00/24 h agosto, apertura 15/5-15/10.	
Isole Eolie - Salina (ME)		C/o camping "I Tre Pini", loc. Rinella di Leni, a 200 mt dal porto, tel. 090 980155.	
Messina (ME)	 	Lungomare Portoroasa di Terme Vigliatore, in loc. Tonnarella, sul mare, servizi, elettricità, fondo ghiaioso, illuminata, recintata e custodita, ampio spazio giochi, a pagamento, in parte ombreggiata, a 150 mt dal centro abitato, uscita A20 'Falcone' poi 6 km sulla SS 113 per Messina, tel. 090 9740145 - 347 5593746 - 346 0784431.	N 38.220817 E 15.207683

























Messina (ME)		Lungomare Marchesana di Terme Vigliatore di fronte Lido Ciappazzi, autostrada Palermo-Messina uscita Falcone, poi percorrere la SS 113 in direzione Messina, al bivio per Tonnarella attraversare il paese, dopo 1 km sulla destra si trova l'area attrezzata, stagionale, a pagamento, elettricità, tel. 3337239479. L'area è curata, il personale affabile, la spiaggia attrezzata con docce e animazione è a 20 mt dall'area (attraversamento strada), acqua limpida. Ampi spazi per i bimbi, disponibili mini quad, minicross e motocross, e a 200 m giostrine per tutta l'estate. Navetta per gli imbarchi per visitare le Isole.	N 38.140183 E 15.145966
Messina (ME)		In zona dei laghetti tra Ganzirri e Torre Faro, poco oltre Messina.	
Messina (ME) Via Catania 108		A Messina centro, recintata, illuminata, non isolata, con possibilità di scarico, acqua, elettricità, trovasi vicino alla zona cimiteriale dalla quale si può raggiungere il centro con il tram la cui fermata dista 2 minuti a piedi dal parcheggio. Nei pressi, supermercato (1 minuto a piedi) e mercato rionale (4 minuti). Si accede all'area tramite un sottopasso il cui portone la sera viene chiuso alle 20.00. E' possibile accedere anche più tardi, previa telefonata. A pagamento. Per informazioni chiamare "Camper Club Oasi", tel. 090 693494 - 335 6654630.	N 38.176867 E 15.545400
Milazzo (ME)		Uscita autostradale A20 in direzione Milazzo, c/o stazione di servizio IP, tel. 090 9224521.	
Milazzo (ME) Via S.Paolino		'Garage delle Isole' di Giovanni Alibrando, via S.Paolino, a 500 mt dall'imbarco per le Eolie, tel. 090 9288585, custodita, navetta per gli imbarchi, servizi. A pagamento (tariffe 2008: € 20/24 h).	N 38.22115 E 15.24015
Milazzo (ME)		In area Olivarella Sud della A20 per Messina, c/o Q8.	
Milazzo (ME)		In parcheggio sterrato, sul mare, con docce, sono tollerate sedie e tavolini. Mare pulito e caldo. Uscendo da Milazzo verso 'Capo di Milazzo' sulla via 'Strada Panoramica'. Posto per 15 camper. In bici si raggiunge in pochi minuti il porto per imbarcarsi per le isole Eolie.	N 38.2313 E 15.2486
Milazzo (ME)		Nel parcheggio del porto, illuminato, a pagamento sicuro per la notte anche se un po' rumoroso. Meglio stare negli ultimi posti vicino all'uscita dove c'è più spazio.	
Milazzo (ME)		In Piazza Marconi, area di nuova costruzione con possibilità di avere l'allaccio elettrico, a pagamento. Ottimo per fare escursioni per le Isole, anche se senza ombra e un pò isolato.	
Motta Camastra (ME)		Nel parking delle Gole dell'Alcantara, via Nazionale, Contrada Sciara, tel. 0942 9850107; vietato di notte, si può sostare a Francavilla.	
Novara di Sicilia (ME)		In piazza Annibale di Francia, davanti all'Orfanotrofio Francescano, a 20 km dalla costa Tirrenica e a 35 dall'Etna	
Oliveri (ME) Corso Cristoforo Colombo		Area 'Azimut', in corso Cristoforo Colombo, loc. Marinello, a pagamento (tariffa 2008: € 22/gg), a pochi metri dal mare, ombreggiata, lavabo, docce, servizi, elettricità; aperta d'estate, fuori stagione preavvisare allo 0941 313019 o 339 2237850.	
Piraino (ME)		Seguendo le indicazioni per la spiaggia, due parcheggi uno a sinistra, l'altro poco dopo a destra vicino al bar La Stazione. Tranquillo per la notte (passano pochi treni).	
















Reitano (ME)		Sul lungomare tra Villa Margi e Torremuzza, facilmente raggiungibile dall'autostrada ME-PA, uscita S.Stefano di Camastra, area di sosta a pagamento, no alberi. Bar e possibilità noleggio sdraio ed ombrelloni. Ottima per il mare.	N 38.014077 E 14.330810
Roccalumera (ME)	 	'Park-Jonio', a 17 km da Taormina, uscita autostradale Roccalumera, vicino al centro sportivo, in Via Collegio. Acqua, CS, docce, WC, a due passi dalla cittadina (raggiungibile a piedi), comodissimo per visitare Taormina, Etna e le Gole d' Alcantara, gestione molto ospitale e gentile. Il pernottamento costa € 10/24 h se si presenta una tessera di socio, per i primi 3 giorni ricevi uno sconto del 10% dal 4 giorno il 20%. Tel. 331 7079572 oppure 320 0936455.	N 38.013056 E 14.328611
S. Agata di Militello (ME) Contrada San Bartolomeo	 	Uscita del paese verso Torrenova. L'area attrezzata si trova tra un bel parco giochi per bambini ed un lido attrezzato con ristorante pizzeria bar. Punto acqua e luce in ogni piazzola, l'area si trova a ridosso dell'arenile. Tel. 349 6903899 - 328 3284331.	
S.Agata di Militello (ME)		Uscendo dal paese verso Terranuova, in parcheggio sterrato, docce, sosta consentita (ma campeggio vietato), tollerate sedie e veranda.	
S.Stefano Camastra (ME)		C/o Istituto d'Arte e della Chiesa "Calvario" e anche a sud del paese, sul mare, su terra battuta, ampio parcheggio.	
S.Stefano Camastra (ME)		Ampio parcheggio in terra battuta con annesso bar, pizzeria, lido balneare. Per informazioni Tel. 328 3090827 - 329 2124763.	
Salina (ME)		Nelle isole Eolie, c/o camping 'I Tre Pini', in loc. Rinella di Leni, a 200 mt dal porto, tel. 090 9809155.	
Taormina (ME)		In parking 300 mt prima del centro abitato, a pagamento.	N 37.85075 E 15.2804
Terme Vigliatore (ME)	 	L'area Trinacria, situata fronte mare sul lungomare Marchesana del comune di Terme Vigliatore (Me, uscita A20 Barcellona P.G.), con spiaggia, offre ottime possibilità per gruppi di camperisti con incluse visite guidate nel circondario e le isole Eolie. Recintata, con servizi ed elettricità, scarico e carico, parco giochi, è aperta tutto l'anno, a pagamento. Per informazioni tel 3337239479 - 3396267952 -0909781046	
Terme Vigliatore (ME)		Punto sosta fronte mare in località Tonnarella, con doccia in spiaggia.	
Terranova (ME)		In parcheggio alberato, gratuito, sul mare, vicino una piazza con fontana.	
Tindari (ME)		Nel parking del Santuario della Madonna Nera, a pagamento (tariffa Agosto 2008: parcheggio fino a 6 ore € 5.00), bus navetta € 0.70.	
Tindari (ME)		Nelle aree di servizio 'Tindari Est' e 'Tindari Ovest' dell'autostrada Palermo-Messina.	
Bagheria (PA)		Segnalata.	
Balestrate (PA)		C/o azienda agricola Manostalla, in loc. Manostalla.	
Caccamo (PA)		C/o Chiesa dei Cappuccini, sulla circonvallazione.	
Campofelice di Roccella (PA)	 	"Praia Mare", via Madonnina, contrada Piana Calzata, a 50 km da Palermo e 12 da Cefalù, sul mare, servizi, docce, camper stop (dalle 18:00 alle 10:00 del mattino seguente) €	N 38.004639 E 13.903299


























		10 aprile, maggio, giugno, settembre, ottobre, € 12 luglio e agosto (il secondo giorno si applicano le tariffe campeggio), tel. 347 3602010 e 347 8059878.	
Campofelice di Roccella (PA)		Sul lungomare.	N 39.992455 E 13.866728
Cefalù (PA)		Sosta diurna possibile in un parcheggio a € 10,00 dalle 8.00 alle 20.00, mentre altri tre parcheggi consentono anche quella notturna (senza scarico ed elettricità). Acqua a richiesta. Si trovano sul mare.	N 37.343632 E 13.598409
Corleone (PA)		C/o villa comunale nel piccolo parking dell'ex stazione ferroviaria.	
Ficuzza (PA)		In parking del casino di caccia dei Borboni.	N 37.882649 E 13.377165
Gangi (PA)		In parking di fronte al Castello.	
Godrano (PA)		C/o agriturismo 'Gorgo del Drago'.	
Isnello - Piano Battaglia (PA)		In parking per camper segnalato sulla SS o area della Battaglietta.	N 37.878847 E 14.028429
Lascari (PA)		Parcheggio "Forti", a 60 km da Palermo e a 10 da Cefalù, sul mare, ampio piazzale illuminato, elettricità, acqua, scarico, docce, consentita la sosta notturna.	
Mezzojuso (PA)		Comunale, di 1000 mq nel centro abitato.	
Mondello (PA)		Nella 'Riserva Capo Gallo', a pagamento, con spiaggia libera in sabbia considerata una delle migliori in zona. Mare stupendo e riparato.	N 38.21366 E 13.32324
Mondello (PA)		Vicino al Palace Hotel e alle giostre, a 80 m. dalla famosa spiaggia e a 200 dal centro del paese. Piccolo (circa 6 posti) parcheggio su terra, no ombra, no scarico, si allaccio elettrico (sufficiente per climatizzatore) e acqua. E' anche un parcheggio per auto, sempre pieno nei mesi estivi, quindi conviene arrivare o la sera tardi o la mattina molto presto. A pagamento.	N 38.200388 E 13.322279
Monreale (PA)		In parking pianeggiante e gratuito sotto il centro storico e il Duomo, in via Ignazio Florio, raggiungibile dalla circonvallazione svoltando a destra dopo il ristorante 'La Fattoria' e seguendo le indicazioni per 'Carabinieri' prima e 'Parcheggio' poi. A pagamento dalle 8.00 alle 20.00, gratuito di notte. Si raggiunge salendo da Palermo (corso Calatafini) verso Monreale, imboccando a sinistra la circonvallazione (2-3 km prima del paese, da evitare!) e quindi svoltando a destra in via Florio.	N 38.079618 E 13.291660
Monreale (PA)		In parking sotto il centro storico raggiungibile dalla circonvallazione, segnalato, a pagamento (tariffa Agosto 2008: € 5).	
Montelepre (PA)		In loc. Piano Aranci, c/o azienda agrituristica Don Vito.	
Palazzo Adriano (PA)		In parking dietro la vecchia Stazione Ferroviaria all'ingresso del paese.	
Palermo (PA)		Comunale, gestita dall'AMAT (azienda municipale trasporti), servita dai bus pubblici.	N 38.132450 E 13.331443





















Palermo (PA)		In parking custodito in via Danimarca 29 (acqua, luce) L.20000/24h, uscita Belgio dalla Circonvallazione.	N 38.152984 E 13.330833
Palermo (PA)		C/o Jolly Parcheggio, viale dei Picciotti 25, tel. 091 391014.	N 38.105706 E 13.381524
Palermo (PA)		C/o 'Freesbee Parking', via Imperatore Federico 116, metrò e bus, di fronte a Fiera del Mediterraneo e FIAT, servizi, elettricità, anche solo CS (a pagamento), custodito 24 ore su 24, pizzeria ristorante nelle vicinanze, tel. 091 542555.	N 38.1464 E 13.34915
Palermo (PA)		C/o Eurauto, via Principe Paternò 119/125, tel. 091/201529-6881051.	
Palermo (PA)		In parking 'Green Park', via Quarto dei Mille 11b, a pagamento (tariffa 2009: € 20/di + € 1,50 per ora aggiuntiva, elettricità inclusa), vicino a Palazzo Reale e Cattedrale, a 300 mt da piazza Indipendenza, tel. 091 6515010.	N 38.11016 E 13.34307
Palermo (PA)		In piazza Alcide De Gasperi, vicino allo Stadio.	N 38.151702 E 13.339449
Palermo (PA)		Nel parking dell'Ospedale Cervello, in via Trabucco, a monte della Circonvallazione dopo via Belgio.	N 38.156198 E 13.313544
Palermo (PA) Via Uditore 17		Area di sosta camper attrezzata, alberata, servizi igienici, docce, barbecue, navetta per il centro.	N 38.131400 E 13.325150
Petraia Soprana (PA)		In ampio parking all'uscita del paese, a ridosso della SS delle Madonne.	
Piana degli Albanesi (PA)		In ampio parking all'entrata del paese.	N 37.994580 E 13.282927
Polizzi Generosa (PA)		In loc. San Giorgio, c/o azienda agricola San Giorgio.	
Prizzi (PA)		In parking all'inizio del centro storico, c/o guardia medica e monumento ai caduti.	
Termini Imerese (PA)		C/o campo sportivo.	
Donnalucata (RG)		Sul lungomare da poco rinnovato, illuminato, lungo la strada o in uno spiazzo sterrato tra i ristoranti, docce fredde sulla spiaggia, fontanella sul lato sinistro del parcheggio.	
Donnalucata - Scicli (RG)		'Club Piccadilly', in fraz. Donnalucata, via Mare Adriatico (Lido Spinasantà), SP 64 a km 1,5 da Donnalucata verso Pozzallo, recintata, illuminata, prospiciente al mare, elettricità, ombreggiata, a pagamento, apertura annuale, tel. 0932 938704 - 339 377700.	N 36.766483 E 14.640966
Eraclea Minoa (RG)		In tranquillo parking a bordo pineta, sul mare: deviazione da SS 115 verso il mare.	N 37.3939 E 13.283866
Ispica (RG)		In parking di Don Peppino, sotto le cave di Ispica.	
Ispica (RG)		Lungo SP 67 km 11,100, area attrezzata Baia Circe Cirica, con carico, scarico, elettricità. Direttamente sulla spiaggia, mare stupendo.	
Marina di Ragusa (RG)		Sul lungomare A.Doria c/o campeggio Baia del Sole (solo dalle ore 7 alle 8)	
Marina di Ragusa (RG)		Aarea attrezzata per camper aperta, con carico e scarico, elettricità, su erba curata giornalmente, a 3 km dal centro di Ragusa.	

















Marina di Ragusa (RG) Via Carmelitani, 64 B/9		Area di sosta all'ingresso di Viale A. Doria. A pochi metri dal mare. Ottima e tranquilla.	N 36.77998 E 14.57017
Marina di Ragusa (RG) via Donnalucata	 	Area attrezzata 'TantoPerCamper', in via Donnalucata - c.da Castellana, a 1,5 km dalla piazza centrale di Marina di Ragusa. Ristorante a m. 100, supermarket a m. 800. Spiaggia più vicina a 1,5 km. L'area è composta da 40 piazzole su prato verde, alberate, tutte con allaccio elettrico. Camper service per scarico/carico acque. Docce calde, lavabi, lavatrice, parco giochi, barbecue. Bus navetta. Tel. (+39) 338 9054207 - (+39) 339 3453846.	N 36.791111 E 14.566111
Marispica (RG)		Sul lungomare, con docce sulla spiaggia.	
Marza Cirica (RG)		In contrada Marza, tel. 329 2148195 - 340 1419200.	
Modica (RG)		In parking sulla vecchia strada da Ragusa, a 100 mt dall'ex motel Agip di Modica, in Viale medaglie d'oro, davanti al mercato ortofrutticolo.	
Modica (RG)		In area di servizio Agip, SS 514 Ragusa-Pozzallo, a 1 km dal bivio di Modica verso Pozzallo.	N 36.828056 E 14.766944
Pozzallo (RG)	 	"Augustea", a 400 mt all'interno dalla litoranea Pozzallo-Pachino, a circa 6 km da Pozzallo, segnalata. A pagamento, con docce. A 400 a metri a piedi dalla spiaggia, raggiungibile con una strada non trafficata. Zona tranquilla e silenziosa. Tel. 0932 952415 - 349 5052858.	
Pozzallo (RG)	 	Vicino al porto, stagionale, a pagamento, elettricità, tel. 338 9915019; comodissima per lasciare il camper ed effettuare un tour giornaliero a Malta, spiaggia scogliosa; a circa 100 m a destra, uscendo dall'AA, c'è sabbia.. Conviene telefonare per trovarla, in quanto situata in una stradina non asfaltata, che è il prolungamento della strada asfaltata che conduce al porto, segnalazioni inesistenti.	
Pozzallo (RG)	 	C/o parking 'Il Giardino di Epicuro', al km 1 della provinciale che da Pozzallo porta a S.Maria (sul mare), sulla spiaggia, alberato, a pagamento (tariffe 2008: € 12 + 3 per l'elettricità), tel. 0932 956862 - 339 7193466 (Bartolo).	
Ragusa (RG)		Presso il campo sportivo.	
Ragusa (RG)		In piazza della Libertà, centrale (illuminato, tranquillo).	
Ragusa (RG)		In via Zara, c/o Palazzetto dello Sport.	
Ragusa (RG)		Nel piazzale sotto Ragusa Ibla, parcheggio per autobus e auto, asfaltato, molto illuminato, tranquillo, fontanella per carico acqua (solo boccioni).	
Sampieri (RG)		Stagionale, a pagamento, nei pressi di Modica, Scicli, Marina di Ragusa.	
Santa Croce Camerina (RG)		C/o camping "Baia dei Coralli", loc. Punta Braccetto, camper stop € 10,33 escluso 20/6-20/8, aperto tutto l'anno, tel. 0932 918282.	
Santa Croce Camerina (RG)	 	C/o 'Eden del camper', SP 36 Km 1+800 n° 158, tel. 333 6625460 - 0932 825111.	
Santa Croce Camerina (RG)	 	Più che un'area attrezzata è un campeggio senza giochi. Recintato, illuminato per la notte, allaccio elettricità e acqua in tutte le piazzole, strutturato a scacchiera tra ulivi e palme,	












		a 2 km da Punta Secca e Punta Braccetto, adatto a chi vuole conciliare campagna e mare. Dispone di un piccolo B&B a gestione familiare.	
Santa Croce Camerina (RG)	 	C/o agriturismo 'Capo Scalambri', Punta Secca, loc. Palmento, 120 posti, acqua, elettricità, tel. 0932 915600, amministrazione 0932 616263, fax 0932 616359, dal 01/04 al 31/10 e Pasqua. Prima quindicina di Settembre € 15 camper e 2 persone, seconda metà di Settembre € 12 camper e 2 persone (altri adulti € 3).	N 36.8338 E 14.527116
Scigli (RG)		In parking di fronte alla caserma dei Carabinieri.	
Scigli (RG)		C/o Lido di Spinasantà, sul mare, nella fraz. marittima di Donnalucata.	
Vittoria (RG)	 	Nel parking c/o stadio comunale, all'ingresso della città, strada per Comiso, segnalato.	
Vittoria (RG)		In fraz. Scoglitti, via Principe di Piemonte, nella riviera di Gela.	
Augusta (SR)		Prima della città c/o supermarket Sagea.	
Avola Antica (SR)		In piazzale panoramico dopo Holiday Market in fondo a destra; altro punto sosta in Belvedere di Cava Grande.	
Cassibile (SR)		In centro città, con acqua.	
Ferla (SR)		C/o caserma forestale nell'area naturale di Pantalica.	
Fontane Bianche (SR)	 	In zona 'Golfetto', via Procione, segnalata, a pagamento (tariffa Agosto 2008: € 20/gg). Posizione silenziosa e tranquilla, con uscita diretta a mare con 'piscina' di scogli. Illuminata, con acqua, elettricità, servizi igienici, docce, lavabi, terrazza sul mare. Bus per Siracusa. Tel. 368 7488475.	N 36.963611 E 15.220278
Lido di Avola (SR)		In parking sul mare in via A.Moro, con acqua e doccia	
Lido di Noto (SR)	 	C/o 'Marina Parking', sul lungomare di Marina di Noto, a 30 metri da uno splendido mare, a pagamento, custodita, elettricità. Ben servito, a 6 km da Noto, vicino a Pachino, Marzamemi e Porto Palo di Capopassero. Aperta tutto l'anno, tel. 3478238509.	N 36.85657 E 15.11573
Lido di Noto (SR)	 	Area 'Il Canneto', attrezzata con allaccio corrente, wc, docce fredde, sul mare accessibile tramite sottopasso, illuminazione, custode, a pagamento, a 200 m dal lungo mare.	
Marzamemi (SR)		In ampio parcheggio lastricato, sul mare, all'ingresso nord del nucleo vecchio del paese, gratuito, una ventina di posti, zona tranquilla, piccolo parco giochi per bimbi.	
Marzamemi (SR)		C/o porticciolo; davanti alla vecchia tonnara la sosta camper è vietata dopo le 20.00 per area pedonale; le fontanelle erogano acqua solo a tarda notte e fino all'alba.	
Noto (SR)	 	C/o 'Parccheggio Calamosche', lungo l'omonima spiaggia, nella Oasi Naturale Vendicari, tel. 347 8587319, servizi, barbecue, aperto 1/6-30/9 e la domenica nei mesi invernali, a pagamento (tariffa 2008: € 12/gg, inclusa elettricità).	
Noto (SR)	 	C/o 'Parking Neapolis', SS 115 Avola-Noto, a 200 mt dal centro storico, illuminata, tel. 347 4232691 - 347 6687939, in inverno su prenotazione.	

Noto (SR)		'Noto Parking', in c.da Faldino-Noto - a 1 km dal centro storico di Noto, collegata con servizio navetta gratuito - a 5 km dalle spiagge di Noto Marina raggiungibili con servizio pubblico di autolinee: fermata a 150 m. - Supermercato, bar, a 150 m. - apertura stagionale Apr./Sett., altri mesi a richiesta, tel.: 3288065260 - Area di nuova apertura, immersa nel verde di un limoneto - Servizi: carico acqua potabile, scarico acque grigie/here, docce, servizi igienici belli e puliti, allacciamento elettrico - Proprietari molto disponibili.	
Noto (SR) Via del Calesse		Area recintata ed illuminata, ottimi servizi igienici, docce con acqua calda, piscina, area pic-nic con tavoli e sedie, zona barbecue. A pagamento, con servizio navetta gratis per il centro città.	
Noto (SR) Via Cavour		E' uno spiazzo adiacente allo stadio, utilizzato come parcheggio, ma non nato per questo uso. Da considerare come un'ultima risorsa quando nient'altro è disponibile, magari per chiusura o indisponibilità delle aree attrezzate esistenti. In posizione strategica per la visita della città, perché a pochi passi dalla porta di accesso al centro storico. In ogni caso se ne sconsiglia caldamente l'uso se si dispone di mezzi ingombranti, perché per arrivare al parcheggio, ma principalmente l'uscita dalla città, obbligano a percorrere stradine strette, con auto in sosta e balconi bassi, rischiando di creare danni a sé e ad altri.	N 36.89092 E 15.07510
Noto Marina (SR)		A pagamento, apertura annuale, nella città famosa per il barocco siciliano.	
Pachino (SR)		La Cabana Service, in C.da Granelli, strada Pachino-Marza: area attrezzata con scarico, carico acqua, punto luce, servizi igienici, bar, market, sulla spiaggia, a 50 m fermata servizi pubblici. Apertura annuale. Tel. 0931 590184 - 333 5242430 - 333 1870875 .	
Palazzole Acreide (SR) Piazzale Palazzolesi d'Australia		Punto sosta ampio e molto vicino al centro del paese (circa 500 m.), facile da raggiungere. Fondo in mattonelle e pianeggiante. Tranquillo per la notte e comodo.	N 37.061667 E 14.908333
Palazzolo Acreide (SR)		In parking dell'area archeologica, di fronte l'ingresso del teatro greco, molto tranquilla e sicura, ma un poco in pendenza.	N 37.058055 E 15.895277
Porto Palo di Capo Passero (SR)		C/o porticciolo, con acqua; oppure sulla SP per Marzamemi: prima del castello svoltare a destra, punto sosta dietro alle case dei pescatori, con acqua e docce sulla spiaggia.	
Portopalo di Capo Passero (SR)		C/o Capo delle Correnti, in spiazzo sterrato poco sotto il parcheggio asfaltato di fronte all'Isola delle Correnti, illuminato, niente servizi, tranquillo.	
Siracusa (SR)		C/o "Parking Delfino", in via Giuseppe Agnello angolo via Paolo Orsi, a pagamento, apertura 30/4-30/9, bus per il centro, tel. 0931 24353.	
Siracusa (SR)	 	C/o parcheggio 'Euro Siracusa', in via Elorina 180, a pagamento, bus per il centro, servizi.	
Siracusa (SR)	 	Nel parcheggio di Augusto Von Platen 38, tel. 334 3092000 - 347 5228844, a pagamento (tariffe 2008: 15 euro/notte; solo sosta, senza servizi, a € 2/h), ben segnalato, elettricità, bar, servizi igienici, docce calde, fermata bus per l'isola di Ortigia, vicino alla zona archeologica e al Santuario Madonna delle Lacrime, e-mail stefano.rametta@virgilio.it.	
Siracusa (SR)		Nel parcheggio del Teatro Greco, € 5,00, acqua	

Siracusa (SR)		C/o "Scuba Diving Zone", sulla spiaggia di Ognina, acqua, in allestimento servizi e camper service, tel. 347 3401740.	
Siracusa (SR)	 	C/o 'Circolo Nautico Plemmirio', in Strada Murro di Porco 192, da Siracusa dir. Cassibile e al bivio Arenella a sinistra in direzione Plammirio per circa 7 km; noleggio canoe, barche, gommoni; solarium, bar, piazzuole sul verde, illuminata e custodita nelle ore notturne, apertura annuale, tel. 368 688819.	
Siracusa (SR)	 	C/o lavaggio 'Big Wash', all'angolo della strada per Città Giardino, sulla SS 114 per Catania, docce, illuminazione, consentita la sosta notturna.	
Siracusa (SR)		In Piazza San Marziano, c/o Chiesa di S. Giovanni.	
Siracusa (SR)		In parcheggi c/o zona archeologica.	
Siracusa (SR)		Possibilità di rifornimento idrico c/o cimitero.	
Siracusa (SR)		Sotto alberi davanti a Grand Hotel (c/o porto) o a Ognina (a 10 Km), su SS 115, c/o porto o scogliera.	
Siracusa (SR)		C/o agriturismo "Miami Beach", SP Augusta-Villasmundo in contrada Vignali, a 2 km dal mare (raggiungibile con mezzo del gestore), piscina gratuita, elettricità, ombra naturale ed artificiale, barbecue, apertura annuale, a pagamento, tel. 0931981266, adatto per visitare Siracusa.	
Siracusa (SR)		Ad Ognina, a 10 km sulla SS115, c/o porticciolo dei pescatori o sulla scogliera.	N 36.9794 E 15.258583
Siracusa (SR)		Nel parking illuminato davanti alla Posta (acqua).	
Vendicari (SR)		In parking dell'area naturalistica.	
Amelia (TP)		In piazza Mercato (no lunedì mattina); o piazzale AGIP (in costruzione).	
Baia Cornino, fraz. di Custonaci (TP)		Sul lungomare, autorizzato dalle autorità, molto tranquillo soprattutto nei mesi non estivi. Si è sulla battigia.	
Bonagia (TP)		C/o stazione di servizio IP, dalla SS187 a sinistra dopo l'incrocio.	
Buseto Palizzolo (TP)		C/o azienda agricola Scorace, in contrada Bosco Scorace, tel. 0923 851132 - 0923 851189 - 328 3287124.	
Castellammare del Golfo (TP)	 	Vicinissima al paese, sul mare, panoramica, custodita, a pagamento, elettricità, tel. 0924 34545 - 333 1065019 - 333 8470013.	
Castellammare del Golfo (TP)		Sul lungomare (non in estate).	
Castelluzzo (TP)		Dal centro dell'abitato, proseguire per località Calazza, in direzione della costa.	N 38.121911 E 12.724936
Castelvetrano (TP)	 	C/o camping 'Hawai', loc. Triscina di Selinunte, Via 79, sul mare, tel. 0924 84101, servizi, elettricità.	
Castelvetrano (TP)		C/o fattoria Montalto (loc. Selinunte).	
Castelvetrano (TP)		Lungo strada che costeggia i Templi.	

Castelvetro - Triscina di Selinunte (TP)		Camping Helios, direttamente sul mare, si estende su una grandissima spiaggia dalla sabbia dorata, luogo ideale per escursioni turistiche, culturali, naturalistiche e agroturistiche presso le vicine Selinunte, Cave Di Cusa e Segesta, gestione familiare. Tel. 0924 84301 - 911396 - Cell. 338 7322131.	N 37.582633 E 12.769633
Erice (TP)		In parking sotto i pini ai bordi di Viale di Porta Spada, a 50 mt dal Centro Studi Sportivi.	
Favignana (TP)		C/o camping 'Egad', loc. Arena, tel. 0923 921555, camper stop € 8 30/3-15/10 escluso 20/7-26/8.	
Favignana (TP)		Al vecchio porto.	
Favignana (TP)		C/o villaggio di pescatori Punta Longa (acqua).	
Favignana (TP)		C/o Florio.	
Guidaloca, fraz. di Scopello (TP)		In ampio parking sul mare in contrada Ciauli (parking Fontana Andrea), SS 187, tel. 0924 39020 - 338 8132011, a pagamento (tariffa 2008: € 12/24 h), illuminato, bar, carico acqua, elettricità per pochi camper, scalinata per la stupenda spiaggia e ottimo mare.	
Marsala (TP)		C/o 'Nautisub Club S. Teodoro', in contrada Birgi, elettricità, illuminata, aperta 1 Aprile - 31 Ottobre, disponibile su prenotazione negli altri periodi, a pagamento, tel. 0923 733015. Bel posto, vicino alle saline.	
Marsala (TP)		C/o 'Imbarcadero da Lucio', contrada Pispisia 240/a, sulla litoranea per Birgi, tel. 0923 996720.	
Marsala (TP)		C/o agriturismo 'Vajarassa'.	
Marsala (TP)		C/o Villa Montalto (sosta gratuita).	
Marsala (TP)		Nel piazzale antistante il piccolo porto turistico.	
Marsala (TP)		'La siesta', a pagamento, elettricità, stagionale, tel. 0923 751085 - 349 6348054.	
Marsala (TP)		In Contrada Spagnola, dall'uscita autostradale A29 Trapani Birgi proseguire sulla litoranea fino all'altezza dell'isola Mozia	
Marsala (TP)		Sul lungomare Boeo, c/o Porta Garibaldi, o al porticciolo turistico prima delle Cantine Florio.	
Marsala (TP)		Nel parking c/o Museo Archeologico, dove è custodita la Nave Punica, a ridosso del lungomare	
Marsala (TP)		Sul lungomare uscendo dalla città verso sud oltre le cantine Florio. Sterrato, poco illuminato ma tranquillo. Possibile carico acqua con una fontanella.	
Mazara del Vallo (TP)		C/o Portovecchio (acqua).	
Mazara del Vallo (TP)		Area di sosta 'Tommarella', di fronte alla spiaggia, via Lungomare Fata Morgana, apertura giugno-settembre, in altri periodi per gruppi su prenotazione, elettricità, lavabo, docce fredde, carico e scarico, a pagamento (tariffa 2008: €15/gg), tel. 329 8017389 - 393 1223514 - 348 0413198.	
Monte Erice (TP)		Ben segnalato, a sinistra in fondo alla salita che conduce al paese. Bus navetta gratuito per il centro.	

Monte Erice (TP)		Parcheggio gratuito a Casa Santa Erice (Periferia di Trapani) vicino l'ospedale, per poi salire sulla funivia al prezzo di € 3,75 A/R.	
Mozia (TP)		C/o parking dell'imbarcadere per l'isola di Mozia, sosta presso ristorante Eubes a pagamento (tariffa Agosto 2008: € 5), fontanella.	
Nubia (TP)		C/o parking del Museo del Sale, gratuito.	N 37.982777 E 12.4975
Paceco - Nubia (TP)		Strada Provinciale 21 Trapani - Marsala al Km 4 presso il rifornimento IP a 100 mt dallo svincolo per Nubia (Museo del sale), tel. 0923-868056, www.lesalinehotel.com.	
Salemi (TP)		In ampio parking a 200 mt dal cimitero, sotto il centro storico.	
San Vito Lo Capo (TP) Via Savoia 13		L'area camper si trova all'inizio della discesa che porta al centro del paese, 60 posti alberati e 35 non alberati, elettricità, ottima gestione, a pagamento. Tel. 0923 972787 - 347 6851597.	N 38.162286 E 12.736702
San Vito Lo Capo (TP)		In area custodita, € 10,00 - 15,00 / 24 h secondo il giorno della settimana e il periodo, tel. 349 8656090.	
San Vito Lo Capo (TP) via Duca degli Abruzzi 54		All'uscita del paese sulla strada per il Faro, difficile d'estate, a pagamento. Panoramica, sul mare, con terrazza in legno, fuori dal paese.	
San Vito Lo Capo (TP)		Sul mare nella piana di Macari, dopo Castelluzzo n. 4 piazzali su terra battuta dove possono posteggiare circa 500 / 600 camper. E' vietato sostare fuori dai piazzali consentiti, anche se gli spazi sono invitanti. I vigili passano 3/4 volte al giorno, sono tolleranti ma fanno togliere sia tavoli che verande aperte. Nel primo parcheggio il litorale è sabbioso, mentre negli altri spazi ci sono gli scogli. Mare caldissimo. Ogni giorno furgone del pane, e ogni due frutta e verdura.	N 38.123829 E 12.729190
San Vito Lo Capo (TP)		Sul lungomare dopo il camping Soleado (non in estate).	N 38.174674 E 12.740675
San Vito Lo Capo (TP)		Parcheggio comunale gratuito, servito da autobus navetta gratuito per il centro del paese, no scarico, pernottamento illimitato.	N 38.168861 E 12.743079
Scopello (TP)		In loc. Mazzo di Sciacca, parking a ridosso dell'omonima spiaggia. Da Castellammare del Golfo seguire le indicazioni per Scopello e la riserva dello Zingaro. Circa 100 mt. dopo l'ultima deviazione per Scopello, prendere la stradina sulla destra, segnalata dal cartello "Park noleggio barche". Direttamente sul mare.	
Scopello (TP)		C/o azienda agricola 'Plaia Antonella', aperta da Aprile a Ottobre e, per gruppi di almeno 10 veicoli, su prenotazione negli altri periodi, tel. 339 5088166 - 0923 28128. Si trova in posizione panoramica su una collinetta, piuttosto lontano dal mare. Servizio navetta a pagamento per la riserva dello zingaro.	N 38.067313 E 12.817308
Scopello (TP)		C/o parcheggio per l'accesso alla Riserva dello Zingaro da Scopello. Possibilità di sosta notturna, gratuita. Silenzioso, tranquillo e sicuro in quanto presente una guardia del parco.	
Segesta (TP)		In parking del tempio Segesta, davanti al ristorante.	
Selinunte (TP)		C/o Camping Athena, a 800 mt dal Parco Archeologico ed a 1 km dal mare; le tariffe per i camperisti compreso il camper	

		service - variano secondo la stagione: da un minimo di € 13,00 ad un massimo di € 15,00 per equipaggio; per il solo camper service si pagano € 5,00; tel. 092446132, fax 092446132.	
Selinunte (TP)	 	In azienda Agritur Montalto, c/o Baglio S.Teresa: 1,5 km dal bivio a sin.	
Selinunte (TP)		In parking dell'area archeologica.	
Selinunte (TP)		All'entrata del paese a sinistra, proseguire per circa 500 mt., davanti l'ex stazione ferroviaria, alberato, gratuito.	
Trapani (TP)	 	Nell'area della Salina, a pagamento, tel. 0923/28670.	
Trapani (TP)		C/o stadio.	
Valderice (TP)	 	'Cantalicio' comunale, segnalata, in via Colombo, contrada Bonagia, gratuito, acqua non potabile.	
Vita (TP)		Dallo svincolo di Segesta SS187 verso il bosco Baronia.	
Vita (TP)		Dallo svincolo di Segesta percorrere la SS187, seguendo la segnaletica per il bosco Baronia.	