






















































































**AREE SOSTA
REGIONE :
TOSCANA**






















Località	Tipo	Informazioni sull'area	Coordinate GPS
Anghiari (AR)	 	In Piazza 2 Agosto, a lato di Via Campo della Fiera, segnalato, 500 m. prima della discesa per il centro storico	N 43,53904 E 12,05291
Anghiari (AR)		Nel parking a terrazze ai piedi della città, in Piazza 16 Marzo	
Anghiari (AR)		C/o agriturismo "La Taverna dei Sorci", area picnic, a 4 km da Anghiari sulla strada per Arezzo. Possibile la sosta notturna. Fontana per l'acqua. Ottima la trattoria.	
Anghiari (AR)		C/o agriturismo a circa 300 m dal paese, in via della Fossa 8, acqua, elettricità, sala multifunzionale con camino, docce, servizi igienici, piscina con idromassaggio nel periodo estivo, a pagamento (tariffa 2007: € 15/gg, servizi in-clusi), tel. 0575 788593	
Arezzo (AR)	 	In Via Pier Luigi Da Palestrina angolo via Tarlati, zona Villaggio Oriente o Catona, segnalata, nel parking su ghiaia del campo sportivo, illuminato, tranquillo, una ventina di posti; buono il CS; bombole gas a 300 m.; scala mobile per il centro a 500 m.	N 43° 28.330 E 11° 53.260
Arezzo (AR)	 	A 300 mt dal CS: da Viale Dovizi, proseguire per via G. Tarlati, via Porta S. Biagio, sotto mura nord, vicino al Cimitero, asfaltato, ben segnalato dalla tangenziale come 'Parccheggio Pietri', con scala mobile che porta nei pressi del Duomo: comodissimo per il centro storico, gratuito. La pavimentazione non surriscalda, è ottima. A poche centinaia di metri dal parcheggio c'è un'area per carico e scarico delle acque: dal parcheggio Pietri andare fino in fondo alla strada e poi svoltare per via Tagliati, proseguire per via Buonconte da Montefeltro e seguire le indicazioni.	N 43.46918 E 11.88494
Arezzo (AR)		C/o parking bus	
Arezzo (AR)		Tranquillo pernottamento nel parcheggio Palasport 'Le Caselle' in via Camillo Golgi. Fermata bus a 100 m.	N 43.47325 E 11.85731
Badia Prataglia (AR)		In loc. Cancellino (Passo Mandrioli), c/o Guardia Fore-stale;	N 43° 47.705 E 11° 52.623












Badia Prataglia (AR)		Ampio parcheggio, adatto anche a sosta notturna, in zona centrale, a fianco della Pieve (nella parte opposta alla strada)	
Badia Tebalda (AR)	 	Sulla strada per Rofelle	N 43° 42.865 E 12° 11.359
Bibbiena (AR)		Sotto le mura, sulla circonvallazione per Arezzo. Seguire indicazioni per parcheggio n.5. In alcuni periodi dell'anno può essere occupato dalle giostre.	
Bibbiena (AR)	 	C/o agriturismo 'Agricola Casentinese', che offre vari servizi, tra i quali piscina scoperta, maneggio, ristorazione. In bellissima posizione collinare, nel verde, con animali e svaghi per grandi e piccini.	
Castel Focognano (AR)		C/o Parco fluviale, torrente Salutio	
Cavriglia (AR)		In area naturale attrezzata c/o Parco	
Chitignano (AR)		In paese, gratuita, c/o parking	N 43° 39.948 E 11° 52.728
Chitignano (AR)		C/o Santuario Francese, a pagamento	
Chitignano (AR)	 	In via Torri del Fornello, c/o Scuola Media, tranquillo, un po' in pendenza	
Cortona (AR)		Nel parcheggio in Via del Mercato, proprio lungo le mura della cittadina, con fontanella, alcuni posti, ombreggiato, in parte riservato alle auto	N 43.22486 E 11.80297
Cortona (AR)	 	Località Terontola, presso l'azienda Vini di Toscana, in via 1° Maggio 37/A (S.S. 71). Dalla superstrada Bettolle-Perugia uscita Castiglion del Lago, poi direzione Cortona-Terontola. Tel. 0575 67630. A pagamento (tariffe 2006: € 5/24 h, (con degustazione prodotti locali); Carico-scarico € 3)	N 43.20710 E 12.01133
Cortona (AR)		Sul piazzale di fronte alla chiesa di Santa Margherita (nella parte alta della città) c'è la possibilità di sostare	
Foiano della Chiana (AR)	 	Uscita Valdichiana A1 e superstrada E7, gratuita, vicina al centro sportivo tel. 3482817085; vicina a Siena, Firenze, Cortona, Perugia, Assisi e Lago Trasimeno; meraviglioso Carnevale per 4 domeniche (tre prima e una dopo le Ceneri)	
Foiano della Chiana (AR)		Presso l'Outlet Village Valdichiana in Via Enzo Ferrari 5, loc. Farniole, sosta gratuita, sorvegliata, servizi, tel. 0575 649926. Sempre nel parcheggio vi sono altre due aree di sosta per camper. Uno sulla destra appena entrati ed uno sulla destra all'uscita, entrambi con numerosi stalli per camper. Indicano la posizione le guardie alla prima rotonda.	N 43.22486 E 11.80297
Foreste Casentinesi (AR)		Punto sosta anche notturno, gratuito, in località Fangacci, nelle vicinanze del Passo della Calla, 1100 slm, ottimo d'estate per trascorrere belle giornate al fresco. Piazzale sterrato, al sole ma non si sente la necessità dell'ombra.	










Gargonza (AR)		Ai piedi del paese	
Lucignano (AR)	 	Nella zona dello stadio, in piccolo parcheggio in pendenza	N 43° 16.408 E 11° 44.540
Lucignano (AR)	 	Percorrendo la SP 19 Procacci da nord a sud, prima di entrare nel paese, si trova sulla sinistra. Spettacolare la presenza di un ottimo camper service, i cassonetti per l'immondizia e l'allaccio elettrico gratuito! Area sosta a prato e ben illuminata. Tranquilla, vicina al centro storico. L'amministrazione comunale, con l'inserimento del paese nella bandiera arancioni, ha illuminato l'area e sistemato gli stalli. Vengono organizzate visite guidate al paese per gruppi, contattando il comune.	N 43.27664 E 11.74512
Moggiona (AR)		Area a 5 km da Camaldoli (dove è vietato sostare), nel verde, tranquilla, gratuita. Un km dopo il paese in direzione Poppi.	
Monte San Savino (AR)	 	Ottima area sosta, gratuita. Il parcheggio è a più piani, sterrato. Di fatto il primo più in alto è riservato alle auto, ma è l'unico illuminato. Quello inferiore non è illuminato, ma è ben più ampio. Posto tranquillo, stazione Carabinieri a due passi, ottimo camper service con pozzetto e colonnina dell'acqua. Strada per Gargonza, nel parcheggio proprio di fronte al campo sportivo, ai piedi del paese, molto vicino al centro.	N 43° 19.893 E 11° 43.342
Montemignaio (AR)	 	Esiste una area di sosta con carico e scarico, nata da poco. Per circa una decina di camper, posta a sole. Unico inconveniente: è sotto una pieve del 1100 che suona le campane ogni ora (notte compresa!)	
Monterchi (AR)	 	Sulla SS 221 ai piedi del paese, loc. S.Rocco Mercatale, in ampio parcheggio con CS, non segnalato e poco visibile	N 43,48845 E 12,11369
Monterchi (AR)		Per l'affresco "La Madonna del Parto" di Piero della Francesca, che è stato collocato in un museo realizzato nella ex scuola, ai piedi del centro storico, si può sostare nel parcheggio di Via del Mattatoio, a 5 minuti a piedi dal museo. Idoneo anche per la sosta notturna.	N 43,48596 E 12,1091
Monterchi (AR)		Nel piazzale antistante la Cappella del Cimitero	
Montevarchi (AR)	 	Nel parcheggio dello stadio comunale, in via B.Latini	
Montevarchi (AR)	 	Nel parcheggio Salvator Allende dello stadio comunale, in via B. Latini. Gratuito, segnalato, è in prossimità del supermercato Coop.	N 43° 31.481 E 11° 33.726
Pian di Scò (AR)		In Piazza Indipendenza, gratuito, zona campo sportivo comunale, a 37 Km da Firenze, uscita Incisa Valdarno, escluso il sabato per mercato settimanale	
Pieve S.Stefano (AR)	 	"Grey camper", lungo la superstrada E45 Orte-Ravenna, c/o area di servizio Riolo, in entrambe le	














		direzioni, sulla strada che porta al Santuario Franceseano della Verna, elettricità, pianeggiante, ben tenuta, a pagamento, tel. 0575 799123 - 368 7858983	
Poppi (AR)		In via Colle Ascensione su strada da Ponte a Poppi, o in Ponte a Poppi. L'ingresso del parcheggio è da Viale dei Pini. Ottimo per la visita del centro storico di Poppi (Borghi più belli d'Italia). Dalla piazza di Ponte a Poppi seguire le indicazioni per Poppi, attraversare il ponte sull'Arno, al primo tornante (indicazioni parcheggio camper) prendere la stradina sulla destra, stretta tra un muro ed un a casa, e proseguire dritti fino ad un piccolo ponte, prendere a sinistra, proseguire per qualche centinaio di metri fino a che non si incontrano i segnali: il parcheggio è sulla sinistra. Non salire con il mezzo a Poppi perchè il transito dei camper è vietato, ma di utilizzare il parcheggio e recarsi in paese a piedi. A Ponte a Poppi, nella piazza principale, la sosta dei camper è vietata.	N 43° 43.903 E 11° 45.945
Poppi (AR)		Parcheggio in via Europa, loc. Ponte a Poppi, di fianco al campo sportivo, nelle vicinanze del supermercato Eurospar, giochi per bambini, tavoli per pic-nic, non molto curata ma tranquilla, con possibilità di carico acqua gratuito, accesso agevole sia in entrata che in uscita, con area pedonale dall'argine del torrente per il centro di Ponte a Poppi, bus per Poppi dove è possibile visitare il Castello.	
Pratovecchio (AR)	 	In via Uffenheim, lungo il fiume, c/o ponte su Arno della SS per Firenze, c/o campo sportivo, elettricità e carico acqua gratuiti	N 43.7868 E 11.71932
Rassina (AR)		In via Roma, in un'area parcheggio vicino al cimitero. Dietro c'è la ferrovia, ma il treno è locale.	
S. Sepolcro (AR)	 	In Via Barsanti, fronte piscine Pincardini	N 43° 34.671 E 12° 82.362
S. Sepolcro (AR)	 	In ampia area per sosta, con pozzetto e due punti acqua, prendere la strada che costeggia le mura del paese dalla Ravenna - Perugia e seguire le segnalazioni	N 43° 34.177 E 12° 88.218
S. Sepolcro (AR)	 	Nel parcheggio camper sotto le mura	
S. Sepolcro (AR)	 	In via dei Molini, di fronte alla fortezza Medicea. Acqua, pozzetto di scarico.	
Sansepolcro (AR)	 	In fraz. Gricignano, c/o agriturismo "Podere Violino", segnalato, di recente realizzazione: 8 piazzole su fondo erboso, elettricità, docce, servizi igienici, piscina privata. Il C.S. è un pò disagiata a causa del fondo erboso. Ristorante interno chiuso la domenica sera. Possibilità di passeggiate a cavallo. I prezzi: posto camper 6 € compresa corrente, a persona 5 €	N 43° 33.312' E 12° 07.415'
Sestino (AR)	 	In via Travicello, c/o campo sportivo	N 43° 42.674 E 12° 17.949









Stia (AR)	 	In via Fiorentina, sulla strada che svalica nel Mugello, conosciuta come la strada che da Londa porta a Stia. Comunale, ombreggiata, gratuita, 18 posti, allaccio elettrico gratuito 0,5 Kw, nei dintorni Eremo di Camaldoli e Parco Naturale del Casentino, a 16 Km passo della Calla, a 45 Km Arezzo, a 50 Km Firenze e passo della Consuma	N 43° 48.244 E 11° 42.169
Strada (AR)		In via Solano, vicino al fiume	
Talla (AR)	 	In via di Bicciano, di fronte al cimitero, segnalato in loco. La zona, tranquilla, si presta anche alla sosta notturna.	
Terranuova Bracciolini (AR)		C/o Osteria Enoteca "il Casolare", via di Persignano 111, Uscita A1 Valdarno, alla rotonda a sinistra, poi seguire indicazioni Osteria il Casolare, a circa 5 km dal casello. Grande parcheggio con fondo erboso e giochi bimbi. Pernottamento in tutta tranquillità. Ottimo ristorante, eccellente cantina, prezzi buoni. Chiuso il martedì, telefonare per verifica al 055 969390.	
Viciomaggio (AR)		C/o Giramondo 2000, via Pesciola 84, tel. 0575 441710	
Anchiano (FI)		In Piazzale Dent, vicino alla casa natale di Leonardo Da Vinci, 5 posti per camper, illuminato, tranquillo, in una zona particolarmente bella. C'è una fontanella per l'acqua.	
Bagno a Ripoli (FI)		In parking in via Roma, prima di entrare nel centro del paese, gratuito; autobus per Firenze; mercoledì mattina vi si tiene il mercato	
Bagno a Ripoli (FI)	 	Dalla SS221 si svolta verso il centro di Monterchi: appena superato il ponte sul torrente Cerfone, si svolta a destra in Via del Mattatoio, seguendo l'indicazione del parcheggio; dopo circa 300 m, in fondo alla discesa, si entra nel parcheggio posto all'ingresso del parco pubblico. L'area è molto piccola (max 6/7 posti), ma accogliente e tranquilla. Sono presenti una fontanella, un paio di tavoli da picnic e un barbecue in muratura, tenuti benissimo, come tutto il parco pubblico. L'ascesa al paese e alla Madonna del Parto è una passeggiata di poche centinaia di metri.	
Barberino (FI)		C/o il ristorante-pizzeria "Le Capannine". Luogo frequentato da camionisti per la sosta notturna e per la cena. Tranquillo e comodo. E' in località Cavallina: appena usciti dal casello autostradale Barberino, alla rotonda del ristorante Le Capannine prendere il bivio per Cavallina; all'ingresso del paese voltare a destra in una strada indicata chiusa, che scende fino alla riva del lago di Bilancino, in una penisola erbosa, molto frequentata nei fine settimana, ottima per pescare	
Barberino del Mugello (FI)		In loc. Andolaccio, area polivalente, dopo il cimitero di Barberino, uscita Barberino sulla tangenziale che costeggia il lago di Bilancino, va-	






















		sta area su prato con possibilità di carico acqua (senza scarico), dove è presente uno spazio dedicato alla sosta attrezzata con CS, per le manifestazioni organizzate o per esercizi luna park, però recintata e chiusa. Pista ciclabile sul lago, nelle vicinanze bar con alimentari	
Barberino di Mugello (FI)		In via A. Vespucci, tranquillo, illuminato, buono per la notte, non segnalato. E' sulla strada che costeggia il lago di Bilancino, dopo la curva con il bar e il ponticello di legno ad arco, uscita per Moriano, svoltare a destra e imboccare strada segnalata chiusa con cartello in pendenza e non asfaltata, che porta alla riva del lago in ampio parcheggio su erba, con pista ciclabile sul lago, ottimo per la sosta notturna	
Barberino di Mugello (FI)	 	Nella frazione Monte di Fo, lungo la statale della Futa a circa 12 km dal lago di Bilancino (Barberino di Mugello), non segnalata, nuova, con parcheggio pavimentato, gratuita, vicino al camping Il Sergente	
Bivigliano (FI)		C/o camping 'Poggio degli Uccellini', via Campagna 38, camper stop € 8.00 1/4-30/6 e 1/9-31/10	
Borgo S. Lorenzo (FI)	 	In zona foro Boario, via Brocchi - Piazzale zona Fiere, segnalato	N 43° 57.087 E 11° 23.122
Borgo S. Lorenzo (FI)		C/o parking Ospedale, pianeggiante, illuminato	
Capraia e Limite (FI)		In loc. Capraia Fiorentina, nel parking di via delle Ginestre, zona industriale, tra i due abitati. Comodo il CS.	N 43° 44.196 E 11° 0.2652
Capraia e Limite (FI)		Nel parcheggio sottostante la chiesa di Santo Stefano, tranquillo, con vista panoramica. Da Capraia seguire l'indicazione turistica.	
Castagno d'Andrea (FI)		C/o giardini pubblici	
Castelfalfi (FI)		Parcheggio ottimo per sosta, anche notturna vicino al piccolo Borgo lungo la strada provinciale.	N 43° 32' 55.50" E 10° 51' 28.41"
Castelfiorentino (FI)	 	In via Che Guevara, sulla circonvallazione Ovest, segnalata, illuminata, vicina al centro, segnalata, tranquilla. Tel. Comune 0571 686362	N 43° 36.531 E 10° 57.819
Castelfiorentino (FI)	 	C/o impianti sportivi e stazione ferroviaria, comunale, illuminata	
Cerreto Guidi (FI)	 	C/o supermercato Italmec, in loc. Pieve a Ripoli, all'in-gresso est del paese, dalla parte di Empoli /Firenze	N 43° 43.510 E 10° 49.728
Certaldo Basso (FI)	 	A 100 mt dal centro storico, segnalata, gratuita, illuminata.	N 43° 32.803' E 11° 27.588'
Certaldo Basso (FI)	 	In piazza dei Macelli, in centro alla base della parte alta (storica), illuminato, parzialmente ombreggiato, ben segnalato arrivando da Siena, in senso contrario arrivare quasi alla fine di Certaldo e tornare indietro su via Aldo Moro (a sinistra), sterrato	N 43° 32.661 E 11° 25.896












Dicomano (FI)		Nel parking del campo sportivo, segnalata da non troppo visibili cartelli in centro al paese	N 43° 53.616 E 11° 31.552
Dicomano (FI)		Tra i giardini pubblici e la piazza del Municipio	
Dicomano (FI)		Area fuori del paese, sulla SS 67 al Km 118.	N 43.89402 E 11.53726
Empoli (FI)		Nella Zona Industriale Terrafino, all'uscita Empoli ovest della superstrada FI-PI-LI in direzione Empoli, alla rotonda a sinistra, dopo il semaforo 50 mt. sulla sinistra, gratuito	N 43° 42.460 E 10° 54.367
Fiesole (FI)		In parking illuminato a sx .di resti archeologici a 200mt da P.za principale	
Fiesole (FI)		Circa 1,5 Km oltre il centro abitato a destra lungo la strada per Monterecci, sterrato, un po' isolato se si è soli	
Fiesole (FI)		Nel parcheggio dell'ex-campo sportivo, accesso da via Bastianini. No servizi, illuminato, gratuito, panoramico e tranquillo. Dal vs. Caldine , poi in via Bastianini, non considerare il divieto per camper, possibilità di sosta anche notturna confermata dall'ufficio turistico. Evitare di attraversare il centro, stretto e con cantieri. Como-da linea 7 per Duomo di Firenze	
Figline Val D'Arno (FI)		Sulla SS 69, davanti allo stabilimento Pirelli	
Firenze (FI)		Parcheggio in Largo Alcide De Gasperi, vicino alla Piscina Comunale, a circa 3 Km da Ponte Vecchio; comodo autobus (fermata a 50 m) per P.zza del Duomo con linea 14 da via Aretina. Arrivando da Pontassieve su via Aretina - Lungarno Aldo Moro. E' davanti all'entrata della Rai, tranquillo. A pagamento (tariffa 2007: € 1/h 8-20), non sorvegliato. Posto per circa 30 camper.	N 43.76693 E 11.29380
Firenze (FI)		C/o area sociale 'Flog', via M. Mercati 24/b, zona Careggi, il Poggetto, tel. 055 481285, a pagamento (tariffe 2008: € 12/24 h, € 4 solo scarico+carico). Uscita Firenze Nord-Direzione Rifredi-Piazza Dalmazia-Piazza Leopoldo-Direzione Ospedale di Careggi. Per chi arriva da Sud: uscita Firenze Sud, seguire poi le precise indicazioni per l'Ospedale di Careggi fino ai viali e al bivio che a sinistra continua in via Celso e a destra in via Mercati. L'entrata è compresa fra l'insegna della Pizzeria e quella del Poggetto. Pizzeria all'interno, bus per il centro (15 min. circa). Non segnalato, ma comodo. centro a 2 km (fiera, Fortezza).	N 43° 47' 45" E 11° 14' 54"
Firenze (FI)		In loc. S. Miniato al Monte, a circa 500 mt dal piazzale Michelangelo (vietato ai camper!): non è un vero e proprio Parcheggio, ma si può sostare ai lati della strada, al fresco sotto gli alberi, e il posto è tranquillo. In via delle Porte Sante, proprio sotto la chiesa di S. Miniato al Monte, parcheggio tranquillo anche per la notte, WC pubblico a 50 mt.	














Firenze (FI)		In piazza Vittorio Veneto, abbastanza vicino all'ippodromo. Gratuito dalle ore 01.00 alle ore 08.00, poi € 2.00/h. E' custodito dalle 20 all'1.	
Firenze (FI)		Parking Europa, segnalato. Uscita Firenze sud della A1. Uscire alla seconda uscita del raccordo, direzione Rosano - Pontassieve. Dopo 300 metri sulla sinistra. A pagamento (tariffe 2009: dalle 07 alle 19 euro 1.50 per tutte le 12 ore, dalle 19 alle 07 euro 1,00/ora; CS euro 5.00). Bus per il centro (23 o 33). Accanto al cimitero del Pino.	N 43.75554 E 11.30609
Firenze (FI)		Viale Pierluigi Nervi, dietro lo stadio A. Franchi, a Campo di Marte. Ampio piazzale asfaltato, illuminato, in piano, sosta gratuita, fontanella acqua vicino alla pista di pattinaggio. Nella stessa piazza, gratuita e videosorvegliata, si trova la stazione della Polizia Municipale. Quando c'è una partita, ci si può spostare a circa 300 m dallo stadio nel piazzale della piscina Costoli (viale Paoli). A 250 m fermata autobus 17 (porta in centro in 10 minuti), in 20 minuti a piedi si arriva in piazza S. Croce. Nei pressi stazione di servizio Agip, mercatino, parco giochi, pista ciclabile, impianti sportivi. Stazione ferroviaria Campo di Marte a 700 mt..	N 43.78006 E 11.28410
Firenze (FI)	 	Dal casello Firenze Certosa dell'autostrada A1, si percorre Via Senese in direzione Firenze e poi si devia in Via del Gelsomino. Il parcheggio, posto in Via del Gelsomino al nr. 11, è a pagamento (tariffe 2009: € 0,50 / ora, cassa automatica in funzione 24 h) ed è attrezzato con scarico e presa d'acqua, recintato, tranquillo, comodo al centro con 2 fermate di bus (giardini Boboli). Per informazioni, tel. 055 363362	N 43.75157 E 11.24348
Firenze (FI)	 	Nuova area sosta camper automatica, carico-scarico acqua, a pagamento (tariffa da 1/02/09: dalle 07:00 alle 19:00 euro 1,50 per tutte le 12 ore, e dalle 19:00 alle 07:00 euro 1,00/ora). Dal centro verso Bagno a Ripoli, la si trova alla fine della via dopo il distributore di benzina Q8 sulla sinistra, prima che inizi la frazione Bagno a Ripoli. Fermata bus n° 23 o 33 per il centro, comodissima.	
Firenzuola (FI)		In parcheggio ben illuminato, da Imola pochi metri dopo il bivio in direzione Passo della Futa: viale S. Pertini, già Via Vecchia.	
Firenzuola (FI)		Vasta area picnic con possibilità di pernottamento; barbecue e palazzina servizi igienici gestiti con efficienza dal vicino maneggio. Località incantevole sulla riva di un torrente fiabesco. Possibilità di gite a cavallo nel bosco, passeggiate e ottimo ristorante. Percorrendo la SS503 del Giogo, deviare a Rifredo per chi proviene da Firenze, da Viola per chi proviene da Imola. Tranquillità assoluta, raccomando la massima educazione per non rovinare un equilibrio perfetto.	44° 04.3413' 11° 25.1386'








Fucecchio (FI)		In via del Fucecchiello, c/o Palazzo dello Sport	N 43° 43.585 E 10° 47.97580
Giogo di Scaperia (FI)		In piazzale sul colle	
Greve in Chianti (FI)		All'ingresso del paese, adiacente alla Piscina Comunale in via Colognole, ben segnalato, gratuito, spazioso illuminato, 22 piazzole	N 43° 35.440' E 11° 18.813'
Greve in Chianti (FI)		altro PS in parcheggio più vicino al centro	N 43° 35.078' E 11° 18.973'
Greve in Chianti (FI)		In loc. Monte S.Michele, c/o campo sportivo	
Impruneta (FI)		In piazza Accusio da Bagnolo	
Marradi (FI)		In via S. Benedetto, due parcheggi: uno vicinissimo al centro storico ed alla piscina, nel verde, e uno sovrastante, con acqua ed elettricità, a pagamento (tariffa 2007: € 5) con tessera magnetica reperibile presso alcuni negozi del centro e presso la Pro Loco, tel e fax 055 8045170	
Marradi (FI)		C/o Tamoil su SS 302 Brisilleghese-Ravennate (Fi-Faenza-Ravenna) 1 km a valle dello abitato, 5-6 posti, in via Faentina, 300 mt prima del centro abitato proveniendo da Faenza	
Montaione (FI)		In Piazza Nunziata	
Montespertoli (FI)		Accanto al distributore della Tamoil, parcheggio gratuito illuminato e al centro della piccola frazione. A poche decine di metri, un bar, una pizzeria, un "alimentari", un ristorante (caro, a dire il vero...) e l'ufficio postale. Ottimo panorama. A circa 5 km da Montespertoli e a 25 km da Firenze.	N 43.6724 E 11.1049
Montespertoli (FI)		Nuovo C.S. situato tra gli impianti sportivi e la zona industriale in località Molin del Ponte (Baccaiano) a circa 3 km da Montespertoli. Dotato di griglia ad apertura automatica con pompa apposita per il risciacquo della stessa (€ 2, circa 7 min. di apertura) e colonna per carico acqua potabile separata (€ 0,10 ogni 10 l. di acqua, max € 1 per volta). Il Comune tiene a precisare che trattasi di piazzola per scarico liquami e rifornimento acqua e non zona di sosta ma solo parcheggio.	43.657 11.084
Palazzuolo sul Senio (FI)		A 100 mt dal centro, chiare segnalazioni in loco: in via del Casone, dietro al piccolo borgo medievale, gratuito, con accesso diretto pedonale sulla piazza Strigelli, dominata dal cinquecentesco Palazzo Strigelli ex residenza signorile ora sede della biblioteca comunale; gratuito, 100 posti, illuminato; zona collinare, per rilassante turismo familiare	
Palazzuolo sul Senio (FI)		C/o campo di calcio, a destra poco dopo il ponte sul Senio. Nel parcheggio a destra prima del cimitero: il parcheggio è a due piani, quello superiore è permesso ai camper.	













Panzano (FI)		In paese, tra Radda e Greve in Chianti	
Pontassieve (FI)		In viale Hanoi, zona industriale: arrivati nelle adiacenze del campo sportivo, svoltare all'altezza del chiosco-paninoteca in via Lisbona, gratuito, non custodito.	
Pontassieve (FI)		Seguire le indicazioni per la caserma dei Carabinieri, in via Algeri proseguire verso piazza Mosca: il parcheggio, gratuito, costeggia la variante SS 67.	
Pontassieve (FI)		Nella stazione di servizio Q8 in direzione centro arrivando da Fi-Bagno a Ripoli, in orario di apertura, e solo per cassette WC	
Ponte a Greve (FI)		C/o nuovo parcheggio di scambio in località Ponte a Greve, situato nelle immediate vicinanze dello svincolo per il viadotto dell'Indiano, direzione Scandicci. Il camper service, gratuito, non è attualmente segnalato, e si trova presso la costruzione posta vicino al fiume Greve	
San Casciano (FI)		Area comunale polivalente "Parco del Poggione", presso centro storico e commerciale, ingresso da via delle Rose, segnalata, tranquilla, servizi, a pagamento (€ 8.00 / 24 h per parcheggio, scarico e carico, utilizzo servizi igienici, possibilità di lavaggio indumenti, docce; gratuito in bassa stagione), tel. Comune 055 82561. Chiusa da metà giugno a metà settembre per manifestazioni locali: in tale periodo si ha possibilità di sosta gratuita nel sistema parcheggi intorno al paese.	N 43° 39.298 S 11° 11.283
San Godenzo (FI)		Lungo SS67, in parking municipale, segnalata, in direzione Forlì, a sin. dopo l'abitato o a destra venendo dal Passo del Muraglione, gratuita: acqua lungo la SS 67 in direzione Forlì, 200 mt dopo la stazione di servizio, in un piccolo piazzale alberato, sulla destra prima di attraversare il ponte, dove c'è una fontana: consigliato tubo di gomma più lungo di 10 mt	
San Piero a Sieve (FI)		Lungo la strada di raccordo fra S. Piero e la SP 97. Area di sosta ai margini del parco pubblico e zona sportiva. Una decina di posti, gratuita e ben tenuta. Il camper service a pagamento è pulito ed efficiente: munirsi di moneta da 2 euro, e posizionarsi di fronte all'ingresso, un po' angusto, accanto alla macchinetta per il ticket: la sbarra sta aperta solo 30 secondi, dopodiché tutto funziona al meglio ed è possibile anche rifornirsi di acqua.	N 43° 57' 45" E 11° 19' 38"
Scandicci (FI)		Presso nuova stazione di servizio Beyfin in via Pisana, utilizzabile soltanto in presenza del gestore, a pagamento (tariffa 2005: 10 €)	
Scandicci (FI)		Presso stazione di servizio IP	
Scarperia (FI)		In via Boccaccio, nelle vicinanze del centro storico; e anche nel parcheggio dietro al cimitero, la prima a destra. Si è a 30 km da Firenze. Inoltre, possibilità di sosta a 2 km a nord, dopo il paese,	N 43° 59.830 E 11° 21.454


















		in loc. Pineta	
Scarperia (FI)	 	Lungo la SS del Giogo, appena fuori dal paese, in pineta, gratis, con possibilità di sosta pavimentata	
Scarperia (FI)	 	A pochi minuti dall'uscita di Barberino di Mugello, nella natura, tranquilla, possibilità di fare passeggiate a cavallo o lezioni, ristorazione, a pagamento (tariffa 2009: euro 10, incluso carico, scarico e allaccio elet-trico)	N 40° 00' 42.76" E 11° 18' 25.14"
Sesto Fiorentino (FI)	 	In Viale Ariosto, fronte a supermarket, asfaltata, gratuita, un po' rumorosa, comodo CS. Vicino alla stazione ferroviaria (100 mt) e in 20 minuti di treno si è a Firenze SMN.	N 43° 49.943 E 11° 11.398
Signa (FI)		C/o stazione di servizio Agip vicino allo Stato Libero dei Renai ed alla Coop	
Troghi (FI)		C/o camping 'Il Poggetto', in via Poggetto 143, tel. 055 8307323	
Vallombrosa (FI)	 	Nel parcheggio basso dell'Abbazia, con carico acqua e scarico	
Vicchio (FI)		C/o lago Montelleri, a 100 mt dall'abitato, adiacente al lago, con 3/4 posti per camper non più lunghi di 6 metri. Possibilità di carico e scarico WC al bagni pubblici a lato del parcheggio.	
Vicchio di Mugello (FI)	 	C/o camping comunale 'Paliano', tel. 055 8448306	
Vinci (FI)	 	C/o campo sportivo, gratuita, 10 min. a piedi per il centro, nel verde.	N 43° 46.848 E 10° 55.698
Vinci (FI)		Circa 500 metri dopo il CS, sulla sinistra, di fronte alla "Misericordia di Vinci", segnalato come semplice P, illuminato e tranquillo, gratuito.	N 43° 47.025 E 10° 55.618
Vinci (FI)		A 500 mt dal centro storico, in direzione Poggio, gratuito.	
Alberese (GR)	 	Adiacente al paese, in direzione Grosseto-Rispescia e Marina di Alberese, nel Parco Naturale della Maremma adiacente alla biglietteria del Parco dell'Uccellina, illuminato, polveroso, condiviso con auto e bus, a pagamento (tariffe 4/2006: euro 7 dalla sera alla mattina, ed euro 10 dalla mattina alla sera); lo scarico viene chiuso alle 18, e riaperto la mattina alle 8; il carico acqua è sempre possibile; navetta dal piazzale per visitare il parco a piedi.	N 42.66948 E 11.10368
Albinia (GR)	 	'I Delfini', stagionale (apr-ott), superato l'abitato in direzione Roma-Grosseto, tornare verso Roma, dopo qualche centinaio di mt svoltare a destra, a pagamento (tariffe 2009: € 1.25/h ad equipaggio, minimo 24 ore; docce 1 euro x 4 minuti, con inserimento gettone all'esterno delle stesse), tel. 0564 870351; si trova vicino al Monte Argentario e al Parco Naturale della Maremma, a 50 mt dal mare. Accettano i cani. E' su terra battuta, vicino ai laghetti, 20 m. dal mare e 7/8 km dal primo paese. Spiaggia libera e non.	

Ansedonia (GR)		Loc. Ansedonia, Via della Tagliata, in prossimità della caserma della Guardia di Finanza. Indicazioni solo all'ultima curva. Si arriva dalla SP68 solamente da Capalbio Scalo, seguendo le indicazioni per Ansedonia. Attenzione: arrivando direttamente dall'Aurelia, dall'altra direzione, c'è un sottopasso limitato in altezza a 240 cm. A 100 m dalla spiaggia libera, mare pulito e buon fondale. A pagamento (tariffa 2008: € 6/gg), il gestore è gentilissimo e molto servizievole. Su erba ben rasata, ombreggiato in parte, in piano, pulito e curato. Una fontanella d'acqua dolce a circa 200 m, niente scarico. Per chi ama la tranquillità assoluta.	
Arcidosso (GR)		C/o parking all'ingresso del Parco Faunistico Monte Amiata	
Arcidosso (GR)		C/o impianti sportivi, subito fuori dal centro storico, lungo la statale per Grosseto	
Arcidosso (GR)		C/o parking all'ingresso del Parco Faunistico Monte Labro	
Arcidosso (GR)		C/o Parking del Tirassegno (Monte Amiata)	
Castel del Piano (GR)		In via Po c/o stadio, in parco a ridosso del paese, segnalata, 1000 mq, illuminata, in pendenza	N 42°53'312 E 11°32'271
Castiglion della Pescaia (GR)		Provenendo da Follonica, a 4 km da Castiglione svoltare a destra, in strada prov. delle Rocchette Km 2+500, segnalata, elettricità, servizi, stagionale, a 500 mt da spiaggia libera servita da passaggio pedonale in pineta, a pagamento (tariffe Agosto 2006: € 18/giorno o € 2/ora e alla nona ora scatta la tariffa giornaliera anche per sola sosta notturna, CS € 8 - agibile solo la mattina dalle 9 alle 11), sig. Palmiro Nardi, tel. 0564 896070 - 335 8194292	
Castiglion della Pescaia (GR)		Area comunale, segnalata, c/o impianti sportivi, su asfalto, non alberata, all'inizio del paese provenendo da Follonica, a circa 4 Km dal centro, a pagamento da giugno a settembre (tariffe '08: € 15/24 h + € 5 scarico, € 5 carico), scarico possibile dalle 8 alle 10 e dalle 17 alle 22; la ricevuta vale come biglietto per il bus navetta; si trova di fronte al camping 'Maremma Sans Souci', anch'esso dotato di pozzetto di scarico.	
Castiglione della Pescaia (GR)		Nel parcheggio sul porto canale, 6 posti riservati ai camper a pagamento dalle 8 alle 24, € 1,50 / h. Il sabato mercato. Vicino al centro del paese.	N 42.76464 E 10.88561
Civitella Paganico (GR)		Segnalata, a fianco della Chiesa	
Follonica (GR)		All'inizio di via Palermo, parallela a via della Repubblica, spazi per 50 camper vicino alla farmacia del quartiere Senzuno, a poco più di 100 mt dal mare e di fianco ad una pineta stupenda, gratuito, in estate affollato, rumoroso di notte, nelle vicinanze parco giochi, minigolf, pizzeria.	N 42.91595 E 10.76837














Follonica (GR)		Procedendo da Follonica verso il Puntone (che poi è la strada che porta a Punta Ala) sulla strada che costeggia il mare 1 km prima di arrivare al semaforo del puntone di Scarlino (dove c'è il porticciolo) sulla sinistra, di fronte al Villaggio "Corte dei Tusci", c'è una area di nuova realizzazione, tranquilla, gratuita, bar.	
Follonica (GR)		Davanti al supermercato Coop, in zona cimitero; tranquillo e sicuro.	
Grosseto (GR)		In via del Marocco, adiacente alla caserma dei Vigili del Fuoco e alla Polizia Stradale. A circa 2 km c'è la ciclabile che porta al mare, che dista circa 10 km. Illuminata, 2 pozzetti.	N 42°46.79 E 11°06.44
Magliano in Toscana (GR)		Segnalato come parcheggio all'entrata del paese, gratuito	
Marina di Grosseto (GR)		C/o incrocio strade per Grosseto, Marina di Grosseto, Castiglion della Pescaia e Principina a Mare, a lato strada (no sosta): è all'incrocio tra la SP158 e la SP40. In direzione Principina, subito dopo il semaforo spostarsi sulla destra	
Marina di Grosseto (GR)	 	L'Oasi di Fantoni Ottorina, 50 posti ombreggiati in pineta, servizi, lavatoi, docce fredde gratuite e calde a pagamento (tariffa 2008: € 0,80), area barbecue, ad 1 Km dal mare, a pagamento (tariffa 2008: euro 15/gg), custodita, apertura annuale, tel. 056435582 - 3391171105; spiaggia libera a 800 metri, zona umida protetta a 300 metri, Marina a 1,5 km, Castiglione della Pescaia raggiungibile con pista ciclabile di 8 km	N 42° 44.08 E 010 58.49
Marina di Grosseto (GR)		In parcheggio per camper tra Marina di Grosseto e Castiglione della Pescaia a fianco del Fiumara, tranquillo, un pò lontano dal mare, è opportuna la bicicletta, ben servito dalla ciclabile per andare a Castiglione: in direzione semaforo per Marina - Grosseto - Principina a mare (circa 3 km) c'è la ciclabile per Grosseto. A lato della SP158. Segnalato. Entrare nel parcheggio del ristorante "Magnificat" e proseguire sulla strada sterrata. Il parcheggio è gratuito e fruibile anche di notte. Non è illuminato. Su sterrato. Ordinato.	
Marina di Grosseto (GR)		Varie aree di sosta, sia in pineta che sul lungomare, tutte segnalate, a pagamento (tariffa '08: € 0,60/h con gratta e sosta dalle 9 alle 19. Una è nella zona delle colonie, prima della spiaggia di Fiumara, vicino alla spiaggia libera, e costa 9 €/gg.	
Marina di Grosseto (GR)	 	L'Oasi di Maremma, S.S. delle Collacchie km 34,4. Servizi igienici uomini e donne, lavatoi e lavandini per lavare le stoviglie con acqua calda e fredda, docce calde (1€), piazzole delimitate e grandi, elettricità compresa, carico e scarico a parte, a 1 km dal mare, si cani.	
Massa Marittima (GR)	 	Comunale, in via Risorgimento, gratuito, con carico e scarico	













Massa Marittima (GR)		Nel parcheggio del Mercato, in loc. Monacelle (eccettuato lunedì, giorno di mercato), tranquillo e gratuito.	
Monte Argentario (GR) (mappa)		In località Le Miniere, nel Comune di Monte Argentario, a 6 Km da Porto Santo Stefano e 600 mt dalla spiaggia della Feniglia, 2 Km da Orbetello e 2 Km da Porto Ercole, a pagamento (tariffe 2007: € 17 senza elettricità, o € 20 per 24 h con elettricità, oppure € 1 per ogni ora; solo CS, € 7), navetta gratuita per la spiaggia della Feniglia, tel. 335 7719337. Parco giochi per bimbi, docce calde a gettone, due CS con carico e scarico, effettuabile solo tra le 8 e le 19. Pista ciclabile di 2 km per Orbetello.	
Monte Argentario (GR)		C/o Camping Argentario, in loc. Torre Saline, tel. 0564 870302, a pagamento (tariffa 2007: € 8).	
Monte Argentario (GR)		Seguire le indicazioni per il Tombolo della Feniglia (provenendo da Orbetello svoltare a sinistra in direzione Porto Ercole e dopo circa 1 Km svoltare nuovamente a sinistra indicazione Feniglia). Appena imboccata la strada per le Feniglia sulla sinistra ci sono due aree di sosta. La seconda, 'Da Renzo', dispone di vari posti sotto tendone antigrandine (e antisole), docce, lavandini per bucato e stoviglie, a pagamento (tariffe 2009: € 13/gg, elettricità € 3), elettricità, noleggio bici, bus navetta per le spiagge della Feniglia e per Cala Galera. A poche centinaia di metri ingresso al parco naturale con vari accessi alla spiaggia. Fermata autobus per Orbetello, Porto Ercole e Porto S. Stefano (da qui traghetti per Isola del Giglio e Giannutri).	
Montieri (GR)		C/o ristorante "Rifugio Prategliano" (gratuito)	
Orbetello (GR)		Attraversato Orbetello e raggiunto il Monte Argentario, svoltare a sinistra in direzione Porto Ercole; dopo 2 Km svoltare nuovamente a sinistra nell'oasi WWF, in direzione Tombolo della Feniglia, e a destra si trova un'area di sosta sterrata a pagamento; proseguendo si giunge all'ultimo parcheggio nella pineta dietro la spiaggia, sabbiosa, con mare pulito e fondale sabbioso bassissimo, a pagamento (tariffe 2006: € 8 al giorno)	
Orbetello (GR)		Area attrezzata "Lanini", in loc. Santa Liberata: da Orbetello direzione porto S. Stefano, alla Giannella a destra, 50 mt dopo l'incrocio a destra. Da Albinia in direzione Porto Santo Stefano, dopo i campeggi, segnalata, sulla SP 36 della Giannella. Bagni e docce calde, qualche posto all'ombra, carico e scarico, bar-alimentari a 20 mt. Fermate autobus per S. Stefano e P. Ercole. Ospitale e gentile la gestione. A pagamento (tariffe 2008: € 8 adulti, € 10 il camper, € 5 bambini). Tel. 0564 820102. Gli altri parcheggi, lungo la laguna, sono rigorosamente vietati ai camper.	











Orbetello (GR)		In parcheggio Lungolago Bruno Buozzi m° 1. No sosta al sabato 9-13 per mercato. Tranquillo, illuminato, frequenti passaggi forze dell'ordine.	
Orbetello (GR)		Attraversare tutto il paese, appena prima di immettersi in via della Diga (SS 440) che porta al promontorio dell'Argentario, sulla destra, c'è il lungolago 'dei marinai' (il nome è sul cartello, nelle mappe non c'è) con un bel parcheggio in riva alla laguna. Molto comodo per il centro, a circa 100 metri. A pagamento (tariffa 2009: 10 centesimi/h dalle 08,00 alle 20,00 d'inverno e dalle 08,00 alle 23,00 d'estate, la notte gratis).	
Pitigliano (GR)		In piazzale Nenni, gratuito, nella parte alta del paese, a destra provenendo da Manciano, a circa 1 km dal centro storico	N 42° 38.237' E 11° 40.796'
Porto Ercole (GR)		In piazza del mercato, escluso il lunedì fino alle ore 16:00	N 42° 23.827' E 11° 12.045'
Porto Ercole (GR)	 	Parcheggio 'da Renzo', a 3 km da Porto Ercole, sterrato, circa 200 posti, 500 metri dal mare, molto tranquillo, docce fredde, illuminazione, a pagamento (tariffe 2008: sosta € 10/gg, elettricità € 2,5/gg, CS € 3), navetta gratuita per la spiaggia	
Porto Ercole (GR)		In loc. Le Casacce. Raggiunto Porto Ercole, dopo la piazza del mercato salire verso il Forte Stella (SP. 66 Panoramica di Porto Ercole), arrivati si scende e si svolta a sinistra verso La Rocca; dopo pochi km, arrivo (la strada poi prosegue, ma è vietata ai Camper): pochi posti, ma la sera si liberano dalle auto, vale veramente la pena aspettare. Vista panoramica incantevole, tranquilla specialmente la sera e di notte. Spiaggia libera a circa 300 mt..	
Porto Ercole (GR)	 	Area 'Idealviaggi' in località Tombolo della Feniglia, a 2 km da Porto Ercole 300 m dalla spiaggia. E' uno splendido campo di oltre un ettaro di terreno pianeggiante, completamente erboso, con servizi e illuminazione. Perfetto per i bambini. Bus navetta gratuito per la spiaggia, a pagamento per Porto Santo Stefano, da dove ci si imbarca per l'isola del Giglio. Noleggio biciclette. Gentilezza, disponibilità e cordialità da parte del gestore sig. Luigi, che per eventuali prenotazioni è contattabile al numero 3357615602. Tariffa 2008: 13 euro al giorno.	
Punta Ala (GR)		Fuori dal campeggio di Punta Ala, sosta consentita solo per una notte, gratuita, accesso libero alla spiaggia con sentiero lungo un piccolo fiume	
Roccastrada (GR)		Segnalata	
Roselle Terme (GR)		Dietro la Chiesa, in posizione tranquilla, a margine di una zona residenziale, possibilità di visitare gli scavi archeologici mediante biciclette gratuitamente messe a disposizione dal Comune; uscita Grosseto Centro dall'Aurelia.	

















Santa Fiora (GR)		C/o cimitero, in castagneto a 1 km dal paese, su strada per Arcidosso	
Santa Fiora (GR)	 	In via Martiri della Niccioleta, dietro alla stazione di servizio Erg, a circa 700 metri dal centro abitato, con carico e scarico gratuito	N 42.83531 E 11.58397
Santa Fiora (GR)		In Piazzale Roma, dopo il ponte, c/o giardino pubblico, con acqua.	
Saturnia (GR)	 	Park "La Quercia", in via Aurina, all'ingresso dell'abitato, illuminata, a pagamento (tariffa Agosto 2007: € 12 €/24 h incluso il CS, inclusa la navetta per le Terme ogni ora (8-12 e 14-19), 150 posti, elettricità solo su richiesta e solo di giorno (dalle 08:00 alle 20:00) per 2 € al giorno. Per chi non sosta l'uso del CS costa € 7,00 Agibile anche in inverno, ma senza servizi (navetta, elettricità, CS), nè custodia, nè pagamento.	N 42° 39.371' E 11° 30.681'
Saturnia (GR)	 	AA L'Alveare dei Pinzi, nei pressi delle cascate, immersa nella natura, panoramica, servizi, docce, elettricità, punto ristoro, tel. 339 8170700 - 333 9344260, a pagamento (tariffe 2008: € 14/24 h, € 2 elettricità; solo CS € 6), navetta gratuita per le cascate dalle 9.00 alle 12.30 e dalle 14.00 alle 19.30, navetta per il centro di Saturnia alle 20.00.	N 42° 39.288' E 11° 30.207'
Saturnia (GR)	 	Nei pressi delle terme, € 8.00/24 h, servizio docce, bagni, punto ristoro, 540 posti	
Scansano (GR)	 	C/o Agriturismo Poggio dei Pecorai Loc. Ripacci tel. 0564507889. Da Scansano direzione Pereta, alcuni km dopo svolta a SX per Ripacci e proseguire per 2,9Km su sterrata. 1 solo posto camper (meglio telefonare), elettricità, acqua, servizi. Indicato per chi ama la pura natura. Vi accoglieranno Tonino e Gemma. Ottimi i formaggi di produzione propria.	N 42° 39.293 E 11° 20.843
Sorano (GR)		Nel parcheggio del cimitero e della Fortezza Orsini, chiamato Campo di fiori: vi si accede venendo dalla Fortezza Orsini e seguendo le indicazioni per Sovana (a destra) fino ad arrivare all'unico distributore del paese. Il parcheggio, segnalato, dista circa 100 mt. dal distributore e l'ingresso è in corrispondenza della curva.	N 42° 40.887' E 11° 42.941'
Sorano (GR)		Parcheggio comunale gratuito, ampio ed illuminato la notte. Tranquillo e silenzioso, situato all'inizio dell'abitato a circa 150 mt dall'unico distributore.	
Telamone (GR)		In grande parcheggio a pagamento a pochi metri dal mare in località Fonteblanda, a due chilometri dal paese, a pagamento; o in un piccolo parcheggio all'ingresso dell'abitato, di fronte al cimitero, sempre a pagamento; nessuno dei due provvisto di scarico	
Antignano (LI)	 	C/o camping "Miramare", camper stop L. 20000 da Maggio a Settembre escluso Luglio-Agosto, tel. 0586 580402.	



















Antignano (LI)		C/o stazione Q8 sulla SS1 'Aurelia', a sinistra in direzione Roma, tra ferrovia e ristorante 'Rex', a pagamento (tariffe 2007: CS € 3).	
Campiglia Marittima (LI)		In loc. Venturina, frazione del Comune di Campiglia Marittima, in via Del Lavoro, a 100 mt dal Museo del Lavoro. Agibile tutto l'anno, gratuito, nuovo e di recente inaugurazione. E' possibile il pernottamento nel parcheggio del Museo. Impianto 'Wc Wash', carico acqua a pagamento con distributore tipo benzina (€ 0,20/10 lt)	
Campiglia Marittima (LI)		C/o Palazzetto dello Sport e di fronte al cimitero, uscita variante SS1 'Aurelia' Venturina, poi SP20 Venturina-Campiglia Marittima, illuminata, con 4-5 posti camper in piano (altri stalli in forte pendenza). Comodo il CS	N 43° 1.200 E 10° 35.233
Campiglia Marittima (LI)		C/o area di servizio IP su SS1 variante Aurelia Km 245+100, in direzione Roma, a 300 uscita, tel. 0565 855847, 4 posti, illuminata, elettricità, market	
Campiglia Marittima (LI)		Nel parking 'La Pieve', appena fuori il paese, sopra la stazione di servizio, CS agevole.	
Campiglia Marittima (LI)		In parking La Fonte di Sotto	
Campiglia Marittima (LI)		In località Venturina presso il Calidario, in nuova area comunale, molto capiente, in leggera pendenza, con griglia autopulente. E' gestita dal Camper Club Val di Cornia, gratuita, con fondo in betonelle, illuminata, silenziosa, a 50 m. dal complesso del laghetto termale il Calidario con acqua a 36°.	N 43.03666 E 10.6000
Campo nell'Elba - Isola d'Elba (LI)		Nei pressi del campo sportivo, tra Marina di Campo e La Pila, a 1,5 km dal mare, e 2 da Marina di Campo, agevole in bici, tutta strada in piano. A pagamento (tariffe estate 2008: € 15, + € 3 per elettricità). Docce fredde, un lavello, carico e scarico. Possibilità di apertura tendalino.	
Capoliveri - Isola d'Elba (LI)		Sterrato	
Capoliveri - Isola d'Elba (LI)		'Mandel Club', in loc. Morcone, a pagamento, non segnalata, seguire "Mandel 2", sul mare, ombreggiata.	
Castagneto Carducci (LI)		In loc. 'Il Seggio', in fraz. Marina di Castagneto: all'uscita della superstrada, alla rotonda a sinistra in fondo al viale dei pini, giunti al parco giochi 'Cavallino matto' a destra, e poi ancora a destra in via delle Palme; l'area è vicina al mare, lungo il fiume Seggio. A pagamento (tariffa '08: € 10/24 h, oppure € 18/48 h; si paga solo in alta stagione). Sosta max 48 h.	
Castagneto Carducci (LI)		All'uscita dal paese prima di arrivare all'AA già segnalata. Vicina al parco giochi, solo sterrato, lontana dal mare, serve per una sosta veloce, comunale e gratuita. A pagamento (tariffa 2008: € 10/gg)	



















Castiglioncello (LI)		In loc. Fortullino, 3 km dal paese, 100 m dal mare, docce e servizi, a pagamento (tariffe 2006: € 15/24 h, in Luglio-Agosto € 20/24 h), tel. 0586 753863 - 338 9631531 (Andrea), apertura 1/4-30/9, segnalata già sulla SS 1 Aurelia, poi seguire il cartello di segna-lazione fino al fondo della strada, poichè è un pò nascosto. Area molto bella e ben tenuta, curata, piena di aiuole. Accesso diretto alla spiaggia, di sassi, tramite sentiero. Ottima per immersioni. Collegamento al paese con bus, ogni 30'. Ristorante e bar appena fuori l'area; all'interno vendita di pane fresco tramite ambulante, chiosco gelati, docce fredde gratuite, doccia solare a 0.50 euro, lavatoi per stoviglie, presenza di stanziali.	N 43.43021 E 10.39596
Castiglioncello (LI)		Parcheggio Pineta Marradi, in centro, a pagamento (tariffe 2008: per i camper, € 12/gg), 20-25 posti.	
Cavo - Isola d'Elba (LI)		'Acinelli', in loc. San Bennato, aperta 1/4-30/10, tel. 0565 949724, a pagamento (tariffe 2006: € 22/gg, docce calde 50 cent), 50 posti su ghiaia, illuminata, elettricità, servizi, 250 mt dal mare, 8 km da Rio Marina; mare e paese raggiungibili in 2 minuti di bici (traffico scarso, percorso pianeggiante).	
Cavoli - Isola d'Elba (LI)		Istituiti divieti di accesso per i camper alla baia di Cavoli: possibilità di sosta sulla sovrastante strada, in appositi spazi	
Cecina (LI)		Nel parking dell' "Aqua Park", a 300 mt dal mare, a pagamento (tariffe 2007: € 8/24 h, compreso carico e scarico) da Marzo a Ottobre. Le operazioni di scarico sono possibili solo fino alle 19.00. Il mare si raggiunge in 10 minuti a piedi o in bici.	
Cecina (LI)		In Via della Cecinella, sul mare, max 24 ore, in parcheggio a pagamento, vicino a splendida pineta. Aperto da marzo ad ottobre. Gratuito in altri periodi. Tel. 0586 790590.	N 43.3075 E 10.518733
Donoratico (LI)		Sull'Aurelia in loc. Bambolo	N 43° 11.037 E 10° 32.922
Isola d'Elba (LI)		Su SS da Rio Marina, dopo Cavo, 250 mt dal mare; L. 20000/dì, tel. 0565 949805	
La Pila (LI)		In area autorizzata dietro il paese; altra area in fondo alla baia	
Livorno (LI)		Nel nuovo tratto autostradale tra Livorno e Cecina	
Livorno (LI)		C/o camping 'Miramare': area di sosta davanti al campeggio, all'uscita della variante Aurelia in direzione sud.	
Livorno (LI)		C/o camping 'Collina 1', in località Ardenza	
Livorno (LI)		C/o Caravan Camper Club Livorno, via del Limoncino 2, scarico all'interno in orario 16-19, tel. 0586 560039. Quando è chiuso il club, vi è la possibilità	















		di scaricare alzando il coperchio del pozzetto davanti al cancello d'ingresso.	
Livorno (LI)		In parking custodito presso il porto, € 5,16/24h, tel. 330 687744 o 0586 885285; è possibile noleggiare biciclette	
Livorno (LI)		Lungo la SS 1 Aurelia, c/o stazione di servizio AGIP	
Livorno (LI)		C/o stadio, escluso il venerdì e in concomitanza con le partite	
Livorno (LI)		In ottimo parcheggio asfaltato in zona tranquilla, tra 2 attrezzature sportive e la chiesa di Banditella, silenzioso, a 300 metri dal lungomare, adatto per equipaggi che amano il silenzio.	N 43° 30.11' E 10° 19.32'
Livorno (LI)		Parcheggio ottimo per 4-5 camper in Via dei Pensieri angolo via Bat Yam, vicino al bellissimo lungomare di Livorno e alle fermate dei bus per il centro. Non agibile nei giorni di campionato di calcio.	N 43° 31.9' E 10° 19.2'
Marina di Bibbona (LI)		In Piazza del Gineprino (23 posti) e vie di Cipressi (40 posti); altrove solo rigorosamente entro i margini delle strisce di parcheggio (ma sconsigliabile); alcuni posti per camper, sparsi nel paese, sono segnalati nei parcheggi in precedenza riservati alle auto: prestare attenzione alla segnaletica orizzontale e verticale, i posti camper sono ben delineati. A pagamento dal 1° giugno (gratis in bassa stagione).	
Marina di Bibbona (LI)		Di proprietà del campeggio 'Arcobaleno', sita in via dei Cipressi, piazzole delineate, alcune con acqua e luce (costano 5 euro in più) altrimenti piazzole grandissime, su prato. Carico, scarico, docce, lavelli. Tariffe 2009: € 15 - 18 - 23 ogni 24 h a seconda del tipo di piazzola, elettricità 3 euro. Segnalata, si trova di fronte al parcheggio per camper di P.za Papaveri/Via dei Cipressi. E' vicino ai campeggi ed ai negozi.	N 43.24859 E 10.53438
Marina di Campo (LI)		In parking adiacenti al paese	
Marina di Cecina (LI)		Punto sosta per camper e auto, per la stagione estiva, lungo la pineta demaniale tra Marina di Cecina e Marina di Bibbona, con divieto di campeggiare (quindi niente tavoli, sedie, verande) ma con la possibilità di metterli nella vicinissima fresca pineta. Per la spiaggia, si attraversa la pineta (circa 200 m.) a piedi o in bici. Marina di Cecina dista circa 2 Km, da fare in bici nella pineta o in camper o moto lungo la strada. Ci sono 2 camper service a Marina di Cecina.	N 43° 16' 34" E 10° 30' 03"
Monte Capanne (LI)		Nel parking della funivia	
Monte Perone (LI)		In aree in cima al monte	
Parchi Cal di Cornia – Piombino (LI)		Loc. Caldanelle (alle porte del Golfo di Baratti), parcheggio a pagamento, su prato, con CS. Tel.	




















		0565 226445	
Parchi Val di Cornia - Campiglia Marittima (LI)		Parco Archeominerario di San Silvestro, loc. Temperino, tel. 0565 226445, aperto tutto l'anno, in inverno solo sabato e domenica	
Parchi Val di Cornia – Piombino (LI)	 	Nel Parco della Sterpaia, aree attrezzate nelle loc. Perelli, Mortelliccio, Carbonifera, Torre Mozza, segnalate lungo il percorso. Apertura stagionale. Tel. 0565 226445. Le varie aree sono segnalate. Lo scarico si trova nelle aree Petrelli 3 e Carbonifera ed è usufruibile dalle 10 alle 17. Nelle aree Petrelli 1 e 2 disponibili una decina di posti ombreggiati. L'area più grande è la Torre Mozza 2. A pagamento (tariffe 2008: € 1,70 h - € 12.50 /12 h; gratuito di notte; solo CS € 6), con parcometro. Non usare quelli per le auto, ma quelli riservati ai camper.	N 42.95564 E 10.61698
Parchi Val di Cornia – Suvereto (LI)		Parco Naturalistico di Montioni, loc. Montioni, tel. 0565 49430	
Piombino (LI)		In località 'Torre Mozza', uscita Follonica Nord dalla superstrada e seguire le indicazioni per Torre Mozza e per il campeggio Pappasole: scendendo dal cavalcavia, sulla sinistra si trova un'ampio parcheggio per soli camper, a pagamento solo dalle 8.00 alle 20.00 (tariffe 2006: euro 13 i week-end e i giorni festivi, euro 9.50 gli altri giorni da Aprile a Ottobre per tutto il giorno, pertanto il pernottamento è gratuito, pagamento con parcometro anche a ore). Comodissimo alla spiaggia ed alla pineta. Camper service compreso nel prezzo se si paga per almeno 5 ore. Ci sono altri posteggi con le stesse caratteristiche nelle località vicine (Carbonifera e Mortelliccio). Niente acqua, nè scarico, nè elettricità. Attenzione: negli altri parcheggi multano!	N 42.94723 E 10.69166
Piombino (LI)		Circa 500 mt. prima dell'area attrezzata di Populonia seguire indicazione 'ristoranti', poi chiedere ai parcheggiatori: una dozzina di posti a € 10.30 per sosta superiore a 10 ore, servizi e docce comunali nelle vicinanze, mare a 50 mt.	
Piombino (LI)		C/o imbarco Compagnia Sarda di Navigazione	
Piombino (LI)		In via Salivoli, nel piazzale di levante del grande parcheggio a 100 mt dal mare e 200 mt da zona commerciale, con possibilità di escursioni a piedi e mountain bike da Salivoli a Populonia, tra stupendi paesaggi e calette sul mare. Tranquillo e ben illuminato. Bus per il centro.	N 42.93437 S 10.50460
Piombino (LI)	 	A Riotorto, 'Camper Oasi', in loc. Montelliccio, superstrada litoranea Livorno-Grosseto uscita Vignale Riotorto, si trova nelle vicinanze scavi etruschi Populonia/Baratti, Suvereto, Bolgheri; servizi e piazzole da campeggio a 3 stelle, market, pizzeria, negozi e spettacoli serali nella piazzetta a 20 metri. A pagamento (tariffe 2009: bassa stagione 20 €, media 26 €, alta 36 €; docce calde euro 0,50). Tel. 0565 20187	
















Pomonte (LI)		In due piazzali dopo 100 mt di strettoie	
Populonia – Piombino (LI)	 	Situato sulla strada litoranea Piombino-S.Vincenzo, 200 m. a nord del bivio per Populonia/ /Baratti; circa 80 posti camper; a pagamento (tariffe 2007: € 2,00/ora oppure € 15,00 dalle 8 alle 20, notte gratuita); possibilità carico/scarico acqua ma solo dalle 10 alle 17; fermata bus navetta per Populonia/Golfo di Baratti	N 43.00202 E 10.52836
Porto Azzurro Isola d'Elba (LI)	 	In loc. Bocchetta, parking n°4, a 500 mt dal cimitero, 60 posti, scarico gratuito, a pagamento (tariffe 2008: pernottamento € 10; sosta 24 ore € 15, carico acqua € 5 gratuito se si pernotta); in bassa stagione possibili sosta e scarico gratuiti, niente carico acqua.	
Porto Ferraiò Isola d'Elba (LI)		Al porto, di fronte all'area per la sosta dei pullman di linea, gratuito	
Procchio Isola d'Elba (LI)		In loc. Literno, segnalata. Da Marina di Campo in direzione Procchio, alcuni km prima del paese girare a destra e percorrere 2 Km circa di strada stretta. Ben segnalata. A Giugno 2007 gratuita, possibilità di pernottamento con parcometro (1 Euro all'ora), lontana dal paese	
Punta Sprizze (LI)		In parking ai lati della strada	
Quercianella (LI)	 	'Il Cavalluccio', area attrezzata con vista mare, attrezzature per pic-nic e CS, sotto il castello del Sonnino, tel. 339 5228364	
Rio Marina Isola d'Elba (LI)		Sotto il borgo (acqua&docce su spiaggia, sotto la torre); o c/o scuola	
Rosignano Marittimo (LI)	 	In fraz. Mazzanta di Vada: uscita dalla nuova Aurelia 'Vada', direzione Vada e, dopo l'abitato, verso il mare per 2 km, nei pressi del primo campeggio. Circa 15 posti ombreggiati, con carico e scarico,circa 100 al sole su prato e ghiaia vicini a pineta e al mare. Piscina comunale, market, edicola e bar nei paraggi. Circa 600 mt di spiaggia libera a 500 mt dall'area, molto af-follata nei fine settimana. E' gestito dal comune di Rosignano Marittimo e dalla Pubblica Assistenza, con fasce orarie per lo scarico; sosta limitata a 72 ore. A pagamento in estate, Luglio e Agosto (tariffe 2006: 8 € compreso CS; ten-dalini vietati), gratuito in inverno.	N 43° 19.690' E 10° 27.603'
Rosignano Marittimo (LI)		In via Gigli, loc. Lillatro, sul mare, 40 posti, gestito da cooperativa di giovani, tel. Comune 0586 724111	
Rosignano Marittimo (LI)	 	In loc. Caletta: SS 1 'Aurelia' km 292,7 tra Castiglioncello e Rosignano; Solo una quidicina di posti su sterrato, non in piano. Direttamente a ridosso dell'Aurelia (rumoroso). A circa 100 metri verso Rosignano c'è l'Ipercoop con un parking accessibile (anche per la notte) molto più tranquillo, in piano e con fondo in autobloccanti	














Rosignano Marittimo (LI)		In loc. Le Spianate c/o stazione di servizio AGIP, variante SS1 Aurelia	
Rosignano Solvay (LI)		Sul mare, accessibile da Aurelia, € 4,65/24h da pagare alla locale APT, chiusa la domenica, 15 posti, max 24h	
S. Vincenzo (LI)	 	A circa 200 mt dal centro, non segnalata, seguire indicazioni per il Centro Commerciale Coop, a pagamento (tariffa 2008: € 10/gg), custodita dalle 8 alle 20. Riorganizzata nel 2008, aumentati i posti su prato, possibilità di posti ombreggiati nel bosco.	
S. Vincenzo (LI)	 	C/o agriturismo 'Le Rondini di San Bartolo', via S.Bartolo 35, uscita Sud superstrada Livorno-Roma, direzione S.Carlo, 10 posti su prato, ombreggiati, elettricità, servizi, posizione panoramica, possibilità di acquistare vino e olio prodotti in loco, tel. 0565 701463	
Seccheto (LI)		In due piazzali a circa 1 km dal paese	
Suvereto (LI)	 	Comunale, all'inizio di via dei Forni, a ingresso paese in direzione del campo sportivo, 12 posti, illuminata, in leggera pendenza	N 43° 4.543' E 10° 40.681'
Vada (LI)		Parcheggio erboso sulla destra della strada che dal cimitero riporta sulla SS Aurelia. Pedaggio giornaliero €8, sabato e domenica da Settembre a Giugno, tutti i giorni in Luglio e Agosto. Tranquillo e vicino al mare, presenza di zanzare.	N 43° 21' 23" E 10° 27' 3"
Vada (LI)		Al campo sportivo di Vada, a 100 metri dal mare, a pagamento	
Vada (LI)		Lungo la superstrada SS 1 verso Cecina, c/o AGIP	
Vada (LI)	 	Località Mazzanta, area su ghiaia e asfalto, vicina alla pineta, a 300 m dal mare, illuminata. Sempre aperta, gratuita fuori stagione (da Settembre a Pasqua), 8 € al giorno nei fine settimana da Aprile a Giugno, e poi tutti i giorni fino a Settembre, sosta max. 72 ore, tendalini vietati. Nei pressi parco giochi, impianti sportivi, mezzi pubblici, supermercato, stazione di servizio, rivendita gas. Tel. 0586 724323	N 43.3281667 E 10.4600500
Vada (LI)		Parcheggio segnalato, a pagamento, ubicato all'interno del campo sportivo, terreno sabbioso, vicino al centro. Possibilità di docce calde (€ 1,00). Scarico nei bagni del campo sportivo dalle 20,00 alle 8,00. Per attingere acqua è necessario dotarsi di tanica. Tranquilla e centrale. Navetta gratuita per le spiagge bianche con partenza da centro paese.	
Venturina (LI)		Lungo la SS 1 Aurelia, al km 245, in direzione Grosseto, c/o stazione di servizio 'Venturina', circa 50 km a sud di Livorno	
Bagni di Lucca (LU)	 	C/o campo sportivo in fraz. Fornoli, gratuito, ma purtroppo il camper service è stato realizzato male e praticamente è inutilizzabile; in loco sono	











		segnalate altre 5 aree di sosta del Comune	
Bagni di Lucca (LU)		All'imbocco dell'orrido di Botri e Tereglio	
Bagni di Lucca (LU)	 	Situata in località Fornoli, seguire le segnalazioni in loco; altre 5 aree di sosta sono situate nello stesso Comune	
Barga (LU)	 	Ai piedi del medievale centro storico (arrivando da Borgo a Mozzano, a sinistra dopo il parcheggio auto, segnalazioni in loco), segnalata, illuminata, elettricità, tel. Comune 0583 72471. A pagamento (sosta, luce, acqua e scarico + bagni con doccia): 1 giorno 10 euro; una settimana 50 euro; un mese 200 euro. Si paga in apposito parcometro all'ingresso dell'area.	N 44 04.325 E 10 28.890
Barga (LU)		In vicinanza della piscina, a circa 2 km dal centro storico, gratuito, non custodito, in leggera pendenza	
Borgo a Mozzano (LU)	 	Nuova AA c/o il punto informazioni di Via 1° Maggio (SP2), prima del distributore. Tranquilla, vicino al paese. L'area è sulla sponda del fiume Serchio, ha spazio per 4-5 camper, è dotata di carico e scarico, colonna 4 allacci per acqua e corrente gratis, panche e tavolo in legno per picnic.	
Capannori (LU)	 	Vicino all'uscita 'Capannori' dell'autostrada Fi-Mare, in Via Romana direzione Porcari, precisamente in Via Nuova per Paganico 1, a pagamento, elettricità, tel. 0583 935377 - 349 6934837, fax 0583 933029	
Castelnuovo Garfagnana (LU)	 	C/o impianti sportivi (stadio, lato nord), via Val Maira, pianeggiante, illuminato, seguire indicazioni per Conad e poi area attrezzata, segnalata da un grande tabellone.	
Castiglione di Garfagnana (LU)	  	In loc. Corfino, area attrezzata bella e silenziosa, immersa nel Parco dell'Orecchiella con acqua, elettricità e scarico. Proseguire, seguendo i cartelli gialli, lungo strada un pò stretta per circa 3 km dopo il Centro Visitatori del Parco, fino a raggiungere tre piazzali su erba per circa 20 camper.	
Collodi (LU)		Area camper 100 m. dopo il parcheggio del parco 'Pinocchio', 8 posti, illuminata, allaccio corrente, carico e scarico, a pagamento (1° giorno € 15, successivi € 12), accesso ad orari fissi (8-12 e 16-20) o chiamando al 334 6147966	N 43° 53.949 E 10° 39.125
Colonora di Compito (LU)		C/o agricampeggio 'Fattoria il Roccolo', via del Ca-salino 87, tel. 0583980143, 6 posti su ghiaia, acqua, preavvisare	
Coreglia Antelminelli (LU)	 	Due aree sosta complete di carico e scarico, la prima all'entrata del paese sul viale alberato con pozzetto e acqua, adatta solo per mezzi non oltre 6,00 mt., segnalata; per i mezzi oltre i 6,00 mt è disponibile il parcheggio che si trova sotto la chiesa, chiedere informazioni in loco	













Coreglia Antelminelli (LU)		Presso il campeggio "Pian d'Amore"	
Corfino (LU)		C/o Villa Colemandina, Parco Orecchiella	
Gallicano (LU)		Sulla S.S. per Lucca, al 2° bivio a destra per Z.A.I. (via della Rena), seguire indicazioni per Centro Sportivo. Vi sono 4 piazzole, grandi, senza ombra, tranquille, con due prese per allaccio elettrico, tutto gratuito.	
Gallicano (LU)		In riva al Serchia c/o stazione di servizio Erg	
Gallicano (LU)		Dalla Statale Lucca - Livorno raggiungere il paese di Gallicano seguendo quindi le indicazioni per il campo sportivo. Questo si trova dopo una discesa e di fronte ad una centrale Enel ed è costituito da un ampio parcheggio in ghiaia di fronte al ristorante - pizzeria "Al Tiro". Molta ombra e abbastanza tranquillo.	
Ghivizzano (LU)		Nel Comune di Coreglia, presso il Tourist Point in Piazza della Stazione. Dalla SR 445 seguire indicazioni per Tourist Information. Due posti per sosta camper, carico e scarico, gratuito, illuminato	
Gramolazzo (LU)		C/o rifugio Donegani	
Lido di Camaiore (LU)		In cima a viale Kennedy, in angolo con la via Aurelia, di fronte al centro commerciale Esselunga, illuminato, gratuito, poco distante dalla area attrezzata di via Dante Alighieri, a 500 m. dal mare	
Lido di Camaiore (LU)		Via Trieste angolo Via Primo Maggio: fontana pubblica gratuita per carico acqua potabile (no scarico)	N 43.89418 E 10.23343
Lido di Camaiore (LU)		Via Paduletto (prosegua a monte di Viale del Secco) all'incrocio con via M. Monteggorini: fontana pubblica gratuita per carico acqua	N 43.90776 E 10.23250
Lido di Camaiore (LU)		Posti per camper lungo via Alighieri. WC mobili. Il Lunedì difficoltà per raggiungerlo a causa del mercato in Viale Kennedy (ma è possibile la sosta).	N 43.90926 E 10.21783
Lido di Camaiore (LU)		Lungo Viale Kennedy è possibile sostare in vari punti. Vicino al lungomare c'è una piazzola con circa 20 posti. A pagamento solo la notte (tariffa 2008: € 8). Il lunedì c'è il mercato.	
Lucca (LU)		In viale Luporini S.Anna (Porta V.Emanuele), fuori le mura, comunale, segnalata, custodita di giorno e a pagamento (tariffe 2008: dal momento dell'arrivo per 24 ore, feriali € 10.00, prefestivo e festivo € 14.00, non frazionabili).	N 43° 50.417' E 10° 29.327'
Lucca (LU)		Area privata "Il Serchio", via del Tiro a Segno n° 704, località Sant'Anna, a ridosso del parco fluviale del Serchio, spazi per 68 camper, recintata, custodita, videosorvegliata, piazzole delimitate con acqua e luce, servizi igienici con docce calde, lavatoi, reception con Internet point.	N 43° 51 00 E 10° 29 09
















		Nei pressi, supermercato, impianti sportivi con palazzetto dello sport e piscina, centro storico e zona fiera di via delle Tagliate a 500 m. A pagamento (tariffe 2008: € 18 al giorno, tutto compreso). Tel. 328 3264280 (Paolo) - 335 8481153 (Andrea), 328 6687940. Per chi non va in bici, a 5 minuti dall'area, in via dei Cavalletti all'altezza del n° civico 779, passa il bus n. 11 che porta in centro (bus n. 12 per il ritorno)	
Lucca (LU)		Vicino al mercato ortofrutticolo, in Piazza Caduti del Lavoro, asfaltato, un po' rumoroso fino a tarda sera, poi tranquillo, illuminato, senza servizi	N 43.83929 E 10.51592
Minucciano (LU)	 	C/o agriturismo "Da Pasquino", loc. Perdetola tel. 0583 610295, 50 posti a pagamento su terra battuta e cemento, gratis per i clienti del ristorante, illuminazione, elettricità, preavviso 3 gg	
Pescia (LU)	 	Gratuita, dotata di carico e scarico in area libera e ben delimitata; disponibili per la sosta solo due parcheggi di buona metratura, purtroppo occupati da cassonetti della raccolta differenziata	
Pieve di Fosciana (LU)	 	In piazza dei Bersaglieri. Seguire indicazioni CS e poi verso il campo sportivo Angelini.	
Ponte di Campia (LU)	 	C/o "Osteria Pascoliana", tel. 0583 766142, sulla statale Ludovica, nell'abitato di Ponte di Campia, a due passi dalla casa del poeta Giovanni Pascoli, gratuita, pochi posti, terreno in pendenza	
Porcari (LU)		C/o Emme Caravan, via Romana Est 101	
S. Romano in Garfagnana (LU)	 	Segnalata, vicino ai campi sportivi, in zona picnic, dopo il cimitero a destra e subito a sinistra. Area tranquilla, fondo in ghiaia, dotata di carico e scarico gratuiti, presenti tavoli e panchine. Ottimo parcheggio per circa 15 camper. Ottimo punto sosta per la visita al paese ed alla vicina fortezza delle Verrucole (da raggiungere in camper).	
S.Pellegrini in Alpe (LU)		Piccola area, ai margini di un bosco, sulla strada tra San Pellegrino in Alpe ed il passo delle Radici, gratuita	
San Romano in Garfagnana (LU)	 	In località Prà di Lago (zona sportiva), presso il Parco Avventura "Selva del Buffardello", si segnala la possibilità di sosta camper e di camper service	
Sillano (LU)		C/o Oasi Naturale Lamastrone, Strada Provinciale di Pradarena loc. Ospedaletto di Sillano, a pagamento (tariffa 2008: sosta camper € 10/24 h più € 4 a per-sona), acqua, alcuni allacci elettrici, un bagno; il luogo è veramente incantevole; tel. 348 3065983 - 348 3065985	
Sillano (LU)		In loc. Corte, ai margini del Parco dell'Orecchiella	
Sillano - Villa Soraggio (LU)	 	L'area è stata inaugurata da poche settimane. Si trova in mezzo ai boschi tra Villa Soraggio ed il Parco dell'Orecchiella. E' raggiungibile da entrambe le parti, ma la strada è molto stretta.	
















		Gran parte del terreno non è in piano e dissestato. Alcuni accessi sono stretti. Possibilità di scarico e carico, allaccio corrente, barbecue, servizi. A pagamento (tariffa 2007: € 10/gg).	
Tereglio (LU)		All'imbocco in basso di Orrido di Botri	
Viareggio (LU)	 	In via Martiri di Belfiore angolo via Bertini, presso l'uscita autostradale Viareggio Marco Polo, l'area è nei pressi del cavalcavia - ferroviario Barsacchi. Il Parcheggio ha n. 44 posti numerati e regolamentati, n. 15 colonnine per corrente elettrica e acqua da n.4 attacchi ciascuna, n. 3 pozzetti per scarico acque reflue. L'area è video-sorvegliata. 1 km dal centro, è aperta tutto l'anno. Obbligo di prenotazione a Tutto Eventi di Viareggio, Viale Regina Margherita n. 1 (sulla passeggiata a mare, a 50 metri dal molo) telefono 0584 427201 fax 0584 945059 e-mail: info@tutto-eventi.com. La sosta massima consentita è di 72 ore. Tariffe: 15 Euro ogni 24 ore di sosta (comprensivo di erogazione acqua e uso impianto scarico e corrente elettrica). Fuori stagione chiuso il lunedì (forte rumore del traffico)	
Viareggio (LU)		Nella zona del porto, nei pressi della darsena adiacente al ponte mobile	
Viareggio (LU)		Accanto alla caserma dei carabinieri in ampio parcheggio per auto. Gratuita, illuminata. Bus gratuito per il centro e i viali a mare (biglietto da ritirare alla macchinetta automatica).	43.88329 10.24945
Carrara (MS)	 	L'area di sosta, abbastanza vicina al mare, si trova nel parcheggio n° 6 dei padiglioni della fiera "Internazionale marmi e macchine", la stessa che ospita "Turit". Uscendo dall'autostrada a Carrara si svolta a destra, verso il mare, e si arriva al primo semaforo dove si deve svoltare nuovamente a destra; infine, si prende la prima traversa a sinistra. Livellata, su asfalto, con CS.	
Casola Lunigiana (MS)		Sulla SS 445 della Garfagnana	
Casola Lunigiana (MS)		In parking comunale per camper sotto il ponte sull'Aulella, in via Capolouogo, servizi, tel. 0585 90361	
Codiponte (MS)		In parking comunale per camper sotto il borgo, lato ovest; c/o area pic-nic con stele 1 km verso est	
Equi Terme (MS)		In piccolo parcheggio all'ingresso del paese, prima del ponte a sinistra; altro parcheggio poco più avanti, di fronte alle Terme, con acqua .	N 44° 10.2078 E 10° 9.4184
Fivizzano (MS)	 	Area attrezzata nella frazione di Equi Terme, in via della Stazione, a pagamento (tariffa 2008: € 10/24 h), inaugurata il 15/6/2008 con Mercato dei Produttori ed altre iniziative. L'area è sterrata, per circa 40 mezzi, con CS, centrale, segnalata, tranquilla.	N 44.17009 E 10.15513
Fivizzano, Mezzana (MS)	 	C/o Agriturismo Ristorante Al Vecchio Tino, 6 posti camper con attacco luce e possibilità di	44.17155 10.13325
















		carico e scarico, a pagamento (tariffe 2009: € 12/notte), apertura annuale.	
Fosdinovo (MS)		Con acqua: uscita casello Sarzana, poi 8 km di curve (verificato 12/90)	
Marina di Carrara (MS)		Uscita Carrara a destra verso il mare. Quando incrociate il Viale Cristoforo Colombo (semaforo con a destra un parco/pineta) girate a sinistra e poi la prima a destra. Si tratta di un parcheggio alberato che termina in viale Amerigo Vespucci (lungomare dietro gli stabilimenti). Spazi di parcheggio a spina di pesce abbastanza ampi per camper. Non segnalato, noi l'abbiamo scoperto per caso mentre cercavamo un'area per pranzare la domenica prima del rientro, trovando una ventina di camper di cui molti avevano senz'altro passato la notte. Pulito, tranquillo, spiaggia libera comunale a 100 metri. Non ho idea se (data la bassa stagione della nostra sosta) la presenza dei camper sia semplicemente tollerata.	
Marina di Massa (MS)		C/o camping 'Calatella', via Baracchini, tel. 0585 7802544, camper stop € 17 3/5-30/6 e 1-20/9	
Marina di Massa (MS)		Terrapieno artificiale vicino al mare; o Zona ex-teatro tenda (lungomare); o Viale Roma, zona piscine (ingresso dal lato posteriore); o via Zolezzi	
Massa (MS)		C/o abitato di Avenza, precisamente a Carrara di Avenza, nella zona industriale, presso il depuratore Lavello, aperto in orario di ufficio (dalle 7:30 alle 19:30, esclusa la domenica). Gratuito. Attenzione alle segnalazione, perchè altrimenti si finisce in un campo nomadi fisso.	
Massa (MS)		In area riservata ai camper nel parking del Centro Commerciale Carrefour, entrando in Massa da Nord, lungo l'Aurelia, circa 200 metri a sud del casello autostradale, seguire la segnaletica per l'Euromercato prima, e per la zona di sosta per i camper poi. Una dozzina di posti pianeggianti, su erba-block. E' prossima alla stazione di servizio.	
Pontremoli (MS)		C/o ponte sul Magra, all'inizio della città, arrivando da Sud, sulla sinistra. Dall'altra parte del ponte c'è la caserma dei carabinieri. E' una zona tranquilla e c'è anche una fontanella dove ci si può rifornire di acqua (con le taniche)	
Buti (PI)	 	In paese, segnalato, gratuito. Salendo, si trova un parcheggio su terrazza: al fondo c'è un largo spiazzo per i camper, con colonnine elettricità, acqua e scarico. L'abitato è di origine medioevale, con due castelli.	
Calci (PI)	 	Nei pressi del campo sportivo di Calci. CS gratuito. Sosta con parcometro (tariffe 2007: euro 0,50/h oppure euro 8/24h)	N 43.72706 E 10.51706
Capannoli Val d'Era (PI)	 	C/o campo sportivo; uscita Pontedera della SS-Livorno, seguire segnalazioni per Volterra; acqua, pozzetto, elettricità; gratuita	N 43° 35.416 E 10° 40.483
















Capannoli Val d'Era (PI)		C/o avio-superficie Valdera, tel. 0587 608124, servizi, acqua non potabile	N 43° 35.417 E 10° 40.483
Casale Marittimo (PI)		In parcheggio camper, indicato nella parte alta del borgo, a fianco del cimitero, acqua e servizi igienici, illuminato; uscita Cecina centro, al rondò seguire per Casale Marittimo (10 km)	
Casciana Terme (PI)		Comunale, in via A. del Picchia, a 100 mt dal centro, segnalata, servizi, vicino al centro termale, CS sopra il grande complesso gerontologico, seguire indicazioni, illuminata	N 43° 31.671 E 10° 36.966
Castelfranco di Sotto (PI)		C/o parking davanti al Cimitero Comunale	
Castelnuovo Val di Cecina (PI)		In via Aldo Moro, segnalato con cartelli, presso gli impianti sportivi, gratuito, non custodito; il Comune si trova nella zona dei Soffioni Boraciferi vicino a Larderello, tel. 0588 20512	
Coltano (PI)		Area 'Lago le Tamerici', via della Sofina, a 7 km da Pisa, 10 da Marina di Pisa. Si trova nell'antica tenuta di Coltano, 40 posti su prato, recintata, custodita, illuminata, elettricità, barbecue, area picnic, lavatoi e servizi con docce calde, carico e scarico, rivendita gas, parco giochi, piscina, pista ciclabile, ristorante con prodotti tipici produzione propria. Noleggio bici e canoe, pesca sportiva. Aperta da Febbraio a Novembre, costo camper forfait 10 € gg. oppure altre tariffe tutto compreso a prezzo modico. Tel. 050 989130 / 347 3773296. Molto bella e tranquilla, pulita, spaziosa, proprietari cortesissimi.	N 43.6405700 E 10.3766300
Crespina (PI)		Strada grande comunicazione FI-PI-LI, uscita Lavoria, direzione Cecina, alla rotatoria direzione Ponsacco, appena passato il paese di Cenaia - in piena curva a sinistra - entrare in un viale di pini e alla fine del viale c'è un prato ombreggiato. Il nome è Tenuta Torre a Cenaia, ospita fino a 5 camper, gratuitamente, possibilità di gite in bicicletta (anche con mountain bike che hanno in loco) e in carrozza con cavallo, degustazioni di vino e salumi.	
Marina di Pisa (PI)		Segnalata, a nord dell'abitato, sul mare, a pagamento (15 €/24 h in festività e ponti, 10 €/24 h in giorni normali fuori stagione, abbonamenti settimanali e mensili, carico gratuito, scarico WC e grigie € 2, scarico solo WC € 1, ma bisogna attenersi agli orari esposti, e lo scarico è permesso solo in presenza del personale di controllo), gestita dal circolo ARCI 'Il Fortino', adatta all'alaggio imbarcazioni, 135 posti mt 5x8, docce fredde, lavandini, sul mare e prossima al centro, tel. 339 3232787; raccolta rifiuti solo all'esterno dell'area, nella strada di fronte.	N 43° 67.782 E 10° 27.065
Montecatini Val di Cecina (PI)		In Piazzale del Ponte, proseguimento di via Roma, in ampio parcheggio sterrato, tel. Comune 0588 31611	
Monteverdi Marittimo (PI)		C/o agriturismo "Tenuta Sant'Agnesa", via della Badia 17, tel. 0565 784172, 20 posti a pagamento	N 43° 24.208 E 10° 28.468






















		su ghiaia, servizi, docce, illuminazione, elettricità, preavviso 3 gg	
Montopoli Val d'Arno (PI)	 	In via Capanne angolo via Masoria, a brevissima di-stanza dal centro storico, apertura annuale, gratuita, 31 posti, illuminata	N 43° 40.400 E 10° 45.133
Peccioli (PI)		C/o Parco Preistorico "Podere Paretaio" 20, tel. e fax 0587 636030, Possibilità di sosta per la notte e di allaccio alla corrente. Proprietario molto cordiale. Nel parcheggio area giochi.	N 43° 33.146 E 10° 43.422
Pisa (PI)	 	In via Fazio degli Uberti, una traversa di via Pietrasantina, zona Nord, bus a pagamento per il centro, via pedonale che parte dall'area e dopo 800 mt. arriva in P.zza dei Miracoli. Per raggiungere l'area: uscita autostrada Pisa Nord, percorrere 7 Km in direzione Pisa Centro, dopo il cimitero di Pisa sulla sinistra è visibile una grande area di servizio Tamoil (con WC); l'area di sosta è alle sue spalle; a pagamento (tariffa 2006: € 1 per 1 h - € 5 per 6 h - € 12 per 18 h; CS € 3). L'area è gestita ora dall'Ass. Camperisti Pisani, ed è sul lato destro del parcheggio, segnalata. Navetta gratuita per il centro città.	N 43° 43.777 E 10° 23.412
Pisa (PI)		C/o stazione di servizio Total sulla variante in loc. S.Biagio in direzione via Emilia, in orario di apertura, a pagamento (in verifica)	
Pisa (PI)		In via Di Pratale, c/o parking scambiatore, subito dopo l'arco (antico acquedotto Mediceo che vale una passeggiata di circa cinque chilometri verso un paesino che si chiama Asciano), illuminato, a pagamento (tariffe 2005: euro 15 al giorno). Uscita Pisa Nord-Est della superstrada FI-PI-LI, poi seguire indicazioni per Torre Pendente. Il parking si trova a circa 1,5 Km dalla nota Piazza dei Miracoli e quindi ottima base di partenza soprattutto per gli amanti delle due ruote. La sosta nel parcheggio è gratuita.	N 43° 43.302 E 10° 25.218
Pisa (PI)	 	In via del Brennero, c/o parcheggio scambiatore con bus per il centro; attenzione:mercoledì mattina e sabato mattina mercato. Il camper service (via Paparelli) é utilizzabile solo con cassette in quanto il passaggio veicolare è chiuso da un cestino per rifiuti in cemento. Lungo il perimetro sono disponibili alcune prese di corrente.	N 43° 43.230 E 10° 22.973
Pisa (PI)		Sulla superstrada Pisa-Firenze, presso la stazione di servizio Esso 'Titignano'	
Pisa (PI)		In area segnalata c/o Piazza dei Miracoli	
Pisa (PI)		C/o campo sportivo	N 43° 43.481 E 10° 23.514
Pisa (PI)		In via Ugo Rindi, c/o stadio, a 3 minuti da Piazza dei Miracoli; è adiacente ad un Lidl, non asfaltato, ma comodo, gratuito e vicino al centro; sbarra all'accesso, aperta solo in orario di apertura del supermercato. Nella stessa via, altro parcheggio	














		di fronte all'IPSIA, presso i giardinetti, un po' rumoroso ma tranquillo anche per la notte.	
Pisa (PI)		In via Tino di Camaino, vicino al CS di Via Pietrasantina	N 43.73121 E 10.39745
Pisa (PI)		In Lungarno Guadalongo, acqua	
Pomarance (PI)		C/o agricampeggio 'Podernuovo', tel. 0588 63029, 4 posti a pagamento, illuminazione, elettricità, servizi. Ottima cucina casalinga con prodotti biologici del posto.	
Ponsacco (PI)		Nella Zona Industriale situata fra il centro del paese e la frazione Le Melorie, in via Europa, segnalato, uscita 'Ponsacco' dalla Fi-Pi-Li	
Pontedera (PI)		Superstrada FI-PI-LI, dopo uscita 'Pontedera Ovest', nella stazione di servizio-autogrill Agip, gratuito; lo scarico è vietato.	
Riglione (PI)		All'angolo tra via Mentana e via Talamone, 5 - 7 posti	
S. Giuliano Terme (PI)		A 300 mt dal centro, dopo le terme, piccolo parcheggio tranquillo sulla strada sotto i tigli, gratuito	
S. Miniato (PI)		In via Pestalozzi, a 800 mt dall'uscita dell'autostrada Fi-Pi-Li, tra supermercato 'Superal' e concessionaria FIAT, spazio per molti camper, area curata e ben fatta	N 43° 41.650 E 10° 50.183
Santa Croce sull'Arno (PI)		Tra via del Bosco e Piazza del Beini, vicino al centro abitato, segnalata dall'uscita della superstrada Fi-Pi-Li	
Vicopisano (PI)		Nel parcheggio di Viale Diaz, presso le scuole medie, asfaltato, perfettamente illuminato; oppure nel parcheggio centrale presso Pieve S.Maria e S. Giovanni Battista, sterrato ma di ottima consistenza; punto di carico e scarico in via Lante, presso il parcheggio sterrato ed alberato.	
Vicopisano (PI)		Rocca medievale, Torre principale del Brunelleschi visitabile sabato e domenica, uscita 'Cascina' dalla superstrada FI-PI, tel. 329 5981571	
Volterra (PI)		C/o parking P3 Fonti di Docciola, da Siena a destra dopo 'Esso', 100 mt da centro storico con scalinata, a pagamento (tariffe 4/2006: € 6/24h), sterrato, ombreggiato, illuminato, sterrato, in leggera pendenza, rumoroso per il traffico ma tranquillo per la sosta notturna, niente 220 V, poco segnalato. Per evitare i tornanti, è possibile accedervi da Via dei Filosofi.	N 43° 24.233 E 10° 51.500
Volterra (PI)		In parking P5, sotto le mura, a due passi dal centro raggiungibile con una comoda scalinata.	N 43° 24.226' E 10° 51.504'
Volterra (PI)		Presso il piazzale del terminal dei bus di linea locali, segnalato, panoramico. E nel parcheggio della vecchia stazione, segnalato, gratuito.	
Volterra (PI)		Sulla strada della vecchia stazione, a pagamento dalle 8.00 alle 20.00, ma non sempre vicinissima alle mura	




















Volterra (PI)		In parking Ospedale	
Volterra (PI)		In parking c/o stadio	
Volterra (PI)		In parking in loc. Colombaie c/o market	
Volterra (PI)		C/o Porta Marcoli (n.2); o P.zale S.Andrea in fondo a Via Vittorio	
Volterra (PI)		Arrivando da Siena svoltare a destra al distributore Esso, poi subito a destra nella strada in leggera discesa. L'area si trova in pratica dietro il distributore. Il centro è raggiungibile in 5 min. a piedi con una strada in leggera salita. Ideale se si vogliono evitare le scale presenti invece in tutti gli altri parcheggi.	43.40015 10.86841
Prato (PO)	 	Comunale, in viale Galilei, di fronte a piazza del Mercato, 300 mt dal centro storico, ampio parcheggio (escluso il lunedì per giorno di mercato), tranquillo, di fronte al fiume Bisenzio, a 100 mt. dalla stazione ferroviaria di Porta a Serraglio: consigliato per visitare Firenze senza stressarsi alla guida	
Prato (PO)	 	All'uscita del casello autostradale A11-Prato Est, in viale Leonardo da Vinci, tra la Questura e viale della Repubblica, di fronte al Museo Pecci, accanto al distributore di benzina Q8 con GPL e al Mc Donald, 23 ampi posti delimitati per la sosta camper, segnalati, con acqua, pozzetto, bus per il centro con servizio LAM (Linea Alta Mobilità), e bus extraurbano per Firenze, parcheggio auto, servizi igienici. Nelle vicinanze supermarket e negozi. Comoda per visitare il centro storico. Festeggiamenti annuali al 7/8 set-tembre.	
Vaiano (PO)		In via Bertini, La Bertaccia, loc. Schignano	
Abetone (PT)		In via Pescinone, davanti al palazzo Comunale, nell'area riservata ai camper sopra all'ampio parcheggio sotterraneo per auto. Posti riservati ai camper 21. A pagamento dalle 7:00 alle 18:00 (tariffe 2009: 7,00 euro tutto il giorno, oppure 1,20 euro l'ora).	N 44.14377 E 10.66450
Abetone (PT)		In fraz. Le Regine, nel parcheggio sottostante piazza Vittorio Chierroni. A pagamento dalle 7:00 alle 18:00 (tariffe 2007: 6,00 euro il giorno oppure 1,20 euro l'ora).	N 44.13216 E 10.68816
Abetone (PT)		In loc. Val di Luce, di fronte agli impianti di risalita	
Abetone (PT)		In via dell'Uccelliera, a poche centinaia di metri dal centro. Parcheggio asfaltato, illuminato, in leggera pendenza, 30 posti riservati ai camper. A pagamento dalle 7:00 alle 18:00 (tariffe 2009: 7,00 euro l'intera giornata oppure 1,20 euro l'ora).	N 44.14852 E 10.66452
Agliana (PT)		In piazza Bellucci, 10 posti, acqua, elettricità, gratuita, no giovedì e sabato per mercato	

















Agliana (PT)		In loc. S. Michele, in via Calice angolo via Volta, gratuito	
Castelvecchio (PT)		A pochi km da Pescia, nel comprensorio della Svizzera Pesciatina, gratuito; famosa la 'Pieve'	
Cutigliano (PT)		Gratuito, nei pressi del camping "Il Pinguino", da Abetone seguire indicazioni per Pian di Novello per 4 km circa	
Cutigliano (PT)		A pagamento, in camping Le Betulle (L.2000)	
Cutigliano (PT)		Area di sosta comunale alle porte del paese: 14 posti tutti dotati di scarico, prese elettriche e acqua, a pagamento (tariffe 2006: € 15 al giorno, oppure € 1,5 l'ora). Sosta max: 48 ore. Area picnic.	N 44.09877 E 10.75450
Larciano (PT)		C/o agriturismo "Residence Poggetto", in via Stradella 1489, apertura annuale, elettricità, illuminazione, 180 mt slm, 25 posti, a pagamento (tariffe 2008: euro 10/24 h) ma gratuita consumando un pasto al ristorante (che è a 1 km dall'area), barbecue e gazebo a disposizione. Tel. 0573 803306 - 338 6150744 (sig. Fabrizio). Si trova a 9 Km da Montecatini Terme e 33 da Lucca.	
Massa Cozzile (PT)		Su SS Pistoia-Lucca, vicino a Montecatini, in loc. Traversagna: Via Gramsci angolo Via Bruceto. Dall'uscita Montecatini della A11 prendere a destra e poi a sinistra in direzione Pescia - Lucca.	N 43.8703 E 10.7567
Monsummano Terme (PT)		Verso la zona industriale, di fronte stazione Carabinieri, gratuito	
Montecatini Alto (PT)		Parcheggio gratuito poco fuori dal centro, nessun servizio, presenti alcuni stalli idonei ad accogliere camper di 6/7 mt	
Montecatini (PT)		In fondo a Viale Diaz, nella parte nord del Parco delle Terme, a 200 mt dalla funicolare per Montecatini Alta, a pagamento (tariffe 2006: 1,50 €/12 h), tranquillo	N 43.89039 E 10.77663
Montecatini Terme (PT)		In Piazza Pietro Leopoldo, davanti allo stadio comunale. Gratuito. Giovedì mercato. Fontanella.	N 43.88286 E 10.76386
Montecatini Terme (PT)		Punto sosta vicino alla frazione alta di Montecatini Terme, tranquillo per la sosta (anche notturna). Da Montecatini Terme centro prendere la strada che porta alla funicolare per Montecatini Alta, e proseguire per la frazione. A 200 metri dal centro.	
Pescia (PT)		In piazza Guido Rossa, rione S.Francesco, segnalata. E' nei pressi dell'Ospedale, quindi difficile trovarvi posto negli orari di visita.	N 43° 54.329 E 10° 41.517
Pietrapetrosa (PT)		In parking nella natura	
Pistoia (PT)		In via Marino Marini, c/o Stadio comunale, gratuito, tranquillo, illuminato, 15 minuti a piedi dal centro o comoda fermata autobus all'ingresso del parcheggio	N 43° 56'38" E 10° 54'56"










Pistoia (PT)		Presso l'ingresso dello zoo di Pistoia, solo di giorno, custodito, a pagamento (tariffe 2006: 3,20 euro)	
Pistoia (PT)		In via Antonini, c/o chiesa S.Francesco	
S. Quirico (PT)		A 7 km da Pescia, nel comprensorio della Svizzera Pesciatina, gratuito	N 43° 3.3726 E 11° 36.397
San Marcello Pistoiese (PT)		Area pianeggiante; poco prima dell'ingresso nell'abitato, provenendo da Pistoia o Bologna, girare sulla destra in direzione Gavinana, poi subito sulla sinistra entrare nell'area - non segnalata - vicinissima al centro del paese, vivace centro turistico, a 25 km dall'Abetone, no acqua no scarico	
San Marcello Pistoiese (PT)		Provenendo da Pistoia o da Bologna, attraversare il paese: sulla destra si trova una strada in salita con l'indicazione "Ospedale". Imboccare la strada di fronte (a sinistra) in discesa; dopo la curva (attenzione a eventuali veicoli parcheggiati) allo stop girare a sinistra (attenzione, la seconda a sinistra, quella che va in discesa! Non seguire le indicazioni di Parcheggio), verso la piscina; oltrepassato un minimarket, dopo qualche centinaio di metri sulla destra una strada porta a un ampio parcheggio sterrato, ottimo per la sosta e tranquillo.	
San Marcello Pistoiese (PT)		C/o parcheggio Firenzuola, a 200 m. dal centro, illuminato	
Sorana (PT)		A pochi km da Pescia, nel comprensorio della Svizzera Pesciatina, gratuito; rinomatissimi i suoi fagioli	
Treppio (PT)	 	In area per camper nel centro abitato, dietro le scuole elementari, 10 posti, tel. Comune 0573 893716	
Abbadia S. Salvatore (SI)	 	C/o giardini pubblici, vicino all'I.T.I.S., in via Fosso Canali, acqua; il CS è in via del Pino, a 200 mt di distanza	
Abbadia San Salvatore (SI)		In località La Marsiliana. Seguire le indicazione per il rifugio Cantore (Monte Amiata): è proprio di fronte al rifugio.	
Abbazia Monte Oliveto Maggiore (SI)		Parcheggi sterrati lungo la strada, pianeggianti, adatti per la visita all'Abbazia ma isolati la notte - conviene spostarsi a Chiusure. Il parcheggio a pagamento presso l'ingresso è vietato ai camper. E' possibile posteggiare nel parcheggio degli autobus.	
Bagno Vignoni (SI)		Segnalato, nella prima traversa a destra a ingresso paese, in parking non asfaltato, gratuito, panoramico, circa 20 posti, tranquillo.	N 43° 01.796 E 11° 37.214
Bagno Vignoni (SI)		Altro parcheggio sterrato per 15 camper a ingresso paese, anch'esso segnalato, seconda strada a destra salendo, centro a 500 m con sentiero pedonale	








Buonconvento (SI)		C/o parcheggio del museo rurale, sotto le mura, a ridosso della Cassia. Toilette disponibili.	
Castellina in Chianti (SI)	 	A nord-est del paese, gratuita, spaziosa, fondo sterrato, panoramica, comodo CS. A 200 m. dal centro. Niente elettricità.	N 43° 28.398' E 11° 17.256'
Castelnuovo dell'Abate - Abbazia S. Antimo (SI)		Due punti sosta: il primo , a inizio strada per l'Abbazia S.Antimo, sterrato, a destra, vicino al cimitero, 15 posti, tranquillo, silenzioso, 400 mt dal centro (coordinate GPS qui a fianco); il secondo , 300 mt oltre il precedente in direzione Abbazia, parcheggio per la visita Abbazia, asfaltato, pochi posti	N 42° 59' 764 E 11° 31' 236
Castiglione d'Orcia (SI)	 	In viale Marconi, su circonvallazione esterna a destra in direzione Bagno Vignoni, di fronte alla banca, sotto livello strada, segnalato come "area proloco": 5-6 posti gratuiti, carico acqua, CS, illuminato, sterrato, tel. 0577 887363; altro PS asfaltato ma non perfettamente in piano a pochi metri	
Cetona (SI)	 	C/o Camping Cetona, gratuita, prese per elettricità, uscite A1 Fabro oppure Chiusi, poi Km 10	
Cetona (SI)		Nei pressi del centro storico, c/o scuola media, in ampio piazzale in terra battuta, pianeggiante, tranquillo anche la notte, a 2 minuti dal centro storico	
Chianciano Terme (SI)		In vari parcheggi, nei pressi delle Terme; acqua nel parcheggio dei bus turistici	N 43° 02.867 E 11° 49.188
Chianciano Terme (SI)		In un parcheggio del centro storico	N 43° 03.538 E 11° 49.634
Chianciano Terme (SI)		Parking delle Terme, davanti all'ingresso di queste, terrazzato, tranquillo accanto ad una pineta attrezzata.	N 43.04192 E 11.81950
Chiusi (SI)	 	In via Torri del Fornello c/o scuole medie (casello omonimo), illuminato, a 100 mt dal centro del paese, gratuito, leggermente in pendenza, tranquillo	N 43° 00.867 E 11° 56.983
Chiusi (SI)		Sul Lago, vicino al Camping e al ristorante "Il Pesce d'oro", vi sono alcuni posti riservati ai camper nel parcheggio auto	
Chiusi Scalo (SI)	 	SS da Chiusi per Città della Pieve, dopo il cavalcavia di Chiusi Scalo nel parcheggio sulla destra, gratuito	
Chiusure (SI)		All'ingresso del minuscolo borgo a destra, in parcheggio sterrato vicino a pizzeria, tranquillo per notte, comodo per visitare la bellissima Abbazia di Monte Oliveto Maggiore, ed il curato piccolo paese	
Colle Val d'Elsa (SI)	 	C/o agriturismo 'Il Casale', frazione Collalto, 6 posti su prato e 12 su terra battuta, elettricità, a pagamento, tel. 0577 929718	N 43° 25.174 E 11° 75.144
Colle Val d'Elsa (SI)		In vari parking nei pressi del centro storico, nella parte alta dell'abitato, presso le scuole, oppure presso l'ingresso pedonale c/o giochi bimbi (parzialmente non pianeggiante). E' possibile	

		sostare nel parcheggio in Via Volterrana ang. via della Rimembranza, dietro le scuole, proprio accanto alla porta di ingresso al centro.	
Gaiole in Chianti (SI)	 	Presso lo stadio comunale, ingresso sud del paese, tranquillo e sicuro anche di notte	
Gaiole in Chianti (SI)		C/o palestra comunale, gratuito; o c/o Badia a Coltibuono, fuori dal paese.	N 43° 27.986' E 11° 25.983'
Montalcino (SI)		Il Cocco, a 3 km da Montalcino, in direzione Grosseto, segnalata al "Passo del Lume Spento", a pagamento, elettricità, tel. e fax 0577 285086, dentro il cancello tenere la destra e sostare nel punto più piacevole	
Montalcino (SI)		C/o agriturismo 'La Croce', loc. La Croce 9, tel. 0577 849463, 7 posti su prato, ristorante.	
Montalcino (SI)	 	Nuova area di sosta in via di completamento, su nel paese in via Osticcio, ben segnalata, di fronte alla pineta, comoda, a 600 metri circa dal centro e in salita, a pagamento (tariffe 2009: € 1,50/h oppure € 5,00/24 h). CS gratuito.	
Montalcino (SI)		C/o azienda "Crocione e Crocedimezzo", a circa 3 km da Montalcino, lungo la strada che conduce alla magnifica Abbazia di Sant Antimo. La struttura mette gratuitamente a disposizione dei camperisti un nuovissimo grande parcheggio, con una quindicina di posti, in zona tranquilla e sicura. E' possibile richiedere degustazioni e visite guidate, e prenotare una cena tipica che verrà servita all'interno della vecchia cantina quattrocentesca, a base di alimenti freschi cucinati in loco, esclusivamente con prodotti provenienti dal territorio (minimo gruppi di 15-20 per-sone).	
Montepulciano (SI)	 	C/o centro storico, loc. Sterro, dietro alla caserma VVFF, su asfalto, con diversi pozzetti di scarico che richiedono attenzione e buona 'mira', pianeggiante e spazioso, un rubinetto per il carico altri spazi sono fruibili poco più in basso se la prima area è piena, anch'essi dotati di acqua potabile; a pagamento (tariffe 2006: 6 euro ogni 6 ore in fasce orarie così suddivise: 8-14, 14-20, 20-8; oppure € 10 dall'arrivo alle 24). Attenzione alla macchinetta che non restituisce le banconote introdotte in caso di annullamento dell'operazione ma solo le monete introdotte: è scritto in modo microscopico sulle istruzioni di pagamento!	N 43° 05.739' E 11° 47.248'
Montepulciano (SI)		In parcheggio gratuito, terrazzato, sterrato, illuminato	
Montepulciano (SI)		Sul lato sinistro della strada, lungo la salita all'ingresso della città giungendo da Nord (Madonna delle Grazie), sterrato, ideale per parcheggio durante la visita alla città. Oppure sotto all'area in loc. Sterro, seguendo indicazioni per parcheggio autobus: sterrato, illuminato, gratuito, ideale per la notte	
Monteriggioni (SI)		In parcheggio segnalato, sotto alle mura, tranquillo per la notte, senza servizi, poco oltre la	N 43° 23.308' E 11° 13.525'

		strada che porta al borgo. Attenzione: lo spazio per la sosta camper notturna è stata spostata di circa 100 mt.	
Monteroni d'Arbia (SI)	 	In parking sterrato, c/o caserma Carabinieri, segnalata dalla strada che attraversa paese	N 43° 13.863 E 11° 25.396
Monticiano (SI)		Vicino al parco "dei Meli" vi è un parcheggio dove si fermano gli autobus di linea: seguire il cartello che porta alla caserma dei Carabinieri	
Piancastagnaio (SI)		C/o agriturismo 'Frantoio Vabro', loc. Casa del Corto, tel. 0577 786677, 200 posti, elettricità, prenotare	
Piancastagnaio (SI)		In via Grossetana, 5000 mq	N 42° 51' 051 E 11° 40' 918
Piancastagnaio (SI)		In via F.lli Rosselli	N 42° 51.049 E 11° 41.299
Piancastagnaio (SI)	 	A nord del paese, all'inizio di via Grossetana, al bivio delle strade per Grosseto, Roma, Abbazia S.S., di fronte al mobilificio Furzi, in vasto parcheggio per auto e 3 camper	
Piancastagnaio (SI)	 	Nell'ampio parcheggio di fronte al mobilificio Furzi, sulla sinistra lungo la strada che porta ad Abadia San Salvatore. Tre posti sosta, più carico e scarico. Possibilità di allaccio elettrico. Molto vicino al centro storico.	
Pienza (SI)	 	In parking pubblico fuori le mura, segnalato, servizi, a pagamento (tariffe 2006: € 2 la prima ora, € 1 ogni 30 minuti successivi), comodo perchè centrale, silenzioso	N 43,0772510 E 11,6773710
Pienza (SI)		Nel parking di viale Roma, segnalato	
Pienza (SI)		In area autorizzata e segnalata, sotto le mura del paese, illuminata	
Pienza (SI)		Vicino parking bus turistici, 200 mt dal centro storico, sotto i pini	
Pienza (SI)		C/o agriturismo 'Il Casale', nel Parco Artistico Naturale della Val d'Orcia, a 6 Km da Pienza e a 6 Km da Montepulciano, a pagamento, elettricità, docce e servizi, no carico/scarico acqua, tel. 0578 755109. Seguire le indicazioni per Montichiello, strada sterrata in salita. Cucina biologica, in fattoria. A pagamento (tariffe 2007: € 8,5/persona € 8/camper, inclusa colazione).	
Pienza (SI)		Giungendo a Pienza da Montepulciano lungo la Reg. 146, all'ingresso del paese parcheggio sterrato a sinistra, di fronte al minimarket, tranquillo, in zona residenziale.	
Poggibonsi (SI)	 	In loc. Vallone, sulla strada che porta alla Basilica di S.Lucchese, in via Fortezza Medicea, elettricità a pagamento 1€/12 h, acqua a pagamento 1€/10 litri, CS nuovo, vicina al centro, zona tranquilla e ben tenuta.	

Poggibonsi (SI)		C/o Pretura in viale Marconi, c/o autostrada Si-Fi	
Radda in Chianti (SI)		Sotto il paese, lato Sud, circonvallazione Santa Maria, in spazi terrazzati, panoramici, poco sopra la Posta, a 150 m. dal centro	N 43° 29.186' E 11° 22.526'
Radicofani (SI)	 	In Piazza Gramsci, fuori del paese lungo la strada per Roma, spazio per 4 - 5 veicoli, in lieve pendenza, gratuito.	
Radicondoli (SI)	 	A pagamento con gettoniera all'ingresso; elettricità; acqua potabile e pozzetto di scarico; a 200 metri dal paese medievale. Adatto anche per la sosta diurna grazie al boschetto ombroso dotato di tavoli da picnic. A pagamento. Info: Comune di Radicondoli, tel.0577-790910 - www.comune.randicondoli.si.it	
Rampolano Terme (SI)		Agriturismo Villa dei Boschi, aperto tutto l'anno, posto su una splendida collina, area di sosta adatta a 10 veicoli, tariffa 15 € oppure gratuita se si consuma un pasto, acqua, elettricità, toilette con docce, si possono portare animali, maneggio con cavalli e trekking, ottimo punto di partenza per visitare le località della val d'Orcia. Facilmente raggiungibile da una strada sterrata anche per mezzi di grossa taglia. Si consiglia la prenotazione al 0577/704490 - 335/7012566	43.22829 11.65429
Rampolano Terme (SI)		Presso il parcheggio delle "Terme Antica Querciolaia". Seguire l'indicazioni delle terme, a sinistra delle stesse, sterrato, illuminato, molto tranquillo	N 43.292697 E 11.607608
S. Casciano dei Bagni (SI)	 	A 100 mt dal centro storico, presso le Terme nuove, non lontano dal comune di Cetona; il CS è in Piazzale del Ponte; tel. Comune 0578 58141. Sosta a pagamento (tariffa 2008: € 12/gg) presso Piazzale del Ponte, costo del CS € 5,00 da pagare alle macchinette automatiche site nel piazzale. Sosta consentita anche in ampio piazzale sterrato di fronte alla Farmacia.	
S. Galgano (SI)	 	Gestito dal Comune di Chiusdino (SI), a 300 mt. dall'Abbazia, dietro al cimitero, terrazzata, illuminata, a pagamento solo con monete (1,5 €/h oppure 10 € 8-20, gratis di notte), elettricità presente ma non in tutte le torrette, scarico inutilizzabile, acqua non disponibile, isolato, ben segnalato; ai camper è destinata una terrazza con 15 posti, le altre sono per auto e bus, e vietate ai camper	N 43° 09.170' E 11° 09.082'
S. Gimignano (SI)	 	In area attrezzata 'S.Chiara', verso Volterra in loc. Racciano, servizi, elettricità, bagno, docce calde, illuminata, non custodita, in pendenza (necessari i cunei livellatori), lontana dal paese ma con servizio navetta ogni ora - l'ultima alle 18:30, a pagamento (tariffa 2008: € 22,00/24 h). Tel. 348 1340259 - 320 2638677.	N 43° 27.783 E 11° 2.3502
S. Gimignano (SI)	 	Comunale, in loc. Cusona, presso gli stabilimenti C.I., gratuita, comodo CS, 8 posti riservati a camper, colonnina con 4 prese 220 V e acqua,	N 43° 29.883' E 11° 06.421'

		scarico,	
S. Gimignano (SI)		C/o agriturismo 'Podere San Lorenzo', loc. Montauto 10/a, tel. 0577 940787, sosta max 48h gratuita per 10 veicoli, preavviso 24h	
S. Gimignano (SI)		Lungo la strada per Volterra, prima di arrivare all'area Santa Chiara, diversi spiazzi soprattutto sul lato destro della strada, in pendenza	
S. Quirico d'Orcia (SI)		In prossimità degli impianti sportivi, vicina ai Carabinieri, asfaltata, tranquilla, 200 mt dal centro storico, a pagamento (tariffe 2007: tassametro € 5,00/6 h, oppure € 10/24 h), comodo CS, parco giochi per bimbi	N 43° 03.373 E 11° 36.398
S. Quirico d'Orcia (SI)		In fraz. Bagno Vignoni (centro termale)	
San Gimignano (SI)		Nuovo parcheggio camper in loc. Santa Lucia, a 1 km dal centro, con fermata city-bus davanti al parcheggio, a pagamento orario (tariffe 2009: € 1/h, max 15 € 24/h.), carico e scarico gratuiti davanti al camping comunale a 50 m. dal parcheggio, video-sorvegliato.	
San Gimignano (SI)		In loc. S. Lucia, a circa 2 km dal centro, vicino agli impianti sportivi, circa 100 m più avanti del campeggio, sulla sinistra, sterrato, in leggera pendenza, illuminato, tranquillo, senza servizi. Possibilità di scarico e carico in impianto nuovo a 50 metri verso il Ristorante e l'area camper recintata adiacente, ben segnalato. Navetta per il centro (€ 1 per l'intera giornata, con biglietti a bordo), con fermata all'entrata del parcheggio	N 43.45205 E 11.05586
Sarteano (SI)		In viale Umbria, c/o stazione di servizio ERG	
Sarteano (SI)		Piazzale 1° Maggio di fronte alla caserma dei CC e piazza P. Morgantini dietro le Poste a 200 m. dal centro con pozzetto e carico acqua. Sono i parcheggi migliori, pianeggianti, illuminati e sicuri per la notte.	
Siena (SI)		Dall'uscita della tangenziale "Siena Ovest" (in cui ci si immette direttamente dal raccordo autostradale Siena-Firenze) proseguire in direzione "centro-stadio", prendere Via Pescaia in cui sono ubicate due aree attrezzate con pozzetto di scarico e carico di acqua: La prima "Posteggio Fagiolone" si trova dopo circa 300 metri, anche se un pò rumorosa è ben servita dai servizi pubblici. Di fronte c'è la fermata del bus "Pollicino" che con corse ogni 15 minuti porta praticamente in "piazza del Campo", il percorso è comunque fattibile anche a piedi (unico problema le salite!). A pagamento (tariffe 2006: euro 20/24 h). Custodita dalle 8 alle 20. Dalle 20.00 alle 8.00 ogni 40 min passa la ronda di controllo dell'area. L'area mette a disposizione 3 bagni molto puliti, dotati di acqua calda (no docce). La parte superiore è più in piano. La seconda area è ubicata sempre sulla stessa via circa 500 metri più avanti.	N 43° 18.960 E 11° 18.982

Siena (SI)		Ubicata sul piazzale del palazzetto del basket vicino alla stazione FFSS, servita dai mezzi pubblici (auto-bus n. 77 circolare destra e n. 4 e n. 7 per il centro) che portano fino in centro, e molto meno rumorosa: per accedervi l'uscita è 'Siena nord', poi seguire indicazioni per la Stazione ferroviaria e dopo un po' si trovano le indicazioni. Rispetto alla precedente segnalazione ('Fagiolone') è al 4° semaforo a destra. A pagamento. Ampio, pianeggiante, CS funzionale.	N 43° 20.006 E 11° 19.012
Siena (SI)		Ampio parcheggio libero illuminato di fronte agli impianti sportivi in zona "Acqua Calda". Tranquillo, utilizzato anche dai senesi come parcheggio dei propri mezzi. Autobus n° 10 per il centro, comodo nelle vicinanze, possibilità di fare i biglietti a bordo. Edicola e supermercato nelle vicinanze. Seguire le indicazioni "Acqua Calda".	N 43.33608 E 11.29655
Siena (SI)		C/o area di servizio Esso, chiede € 10 per parcheggiare il camper 24 ore: inutile il pernottamento perchè è molto rumorosa, ma per sostare costa relativamente poco, tenendo conto che quelle comunali costano € 20 per 24 ore	
Siena (SI)		Venendo dalla tangenziale FI-SI, uscita Siena Nord, rotonda, direzione "Acqua-Calda", Stazione, entrata svoltando subito a sinistra, parcheggio gratuito denominato , fondo pianeggiante in mattonelle, molto tranquillo, circa 4 Km da Piazza del Campo (40 min. a piedi), oppure Bus n° 9 o 10 con fermata davanti al parcheggio, direzione "Piazza Gramsci", biglietti da acquistare in edicola nei paraggi.	
Staggia (SI)		Arrivando da Monteriggioni, prima del paese a sinistra nel parcheggio del centro commerciale, o dopo il paese a sinistra prima della stazione di servizio.	
Torrita di Siena (SI)		Area di sosta nuovissima, a 100 metri dal centro storico, 6 posti con allaccio elettrico, in caso di tutto esaurito esiste un parcheggio a circa 50 metri con ulteriore possibilità di sosta.	
Torrita Scalo di Siena (SI)		C/o centro vendita La.Go.R., via A.Moro 2/4, tel. 0577 685303	