

















































AREE SOSTA IN : TRENTINO A.A.






















Località	Tipo	Informazioni sull'area	Coordinate GPS
Anterselva (BZ)		Parcheggio a fianco della strada principale, in località Anterselva di Mezzo, tranquillo, abbastanza pianeggiante, assenza servizi. A 6 km il centro di Biathlon, il lago e le piste da fondo; a fianco della fermata dello skibus. Gratuito.	N 46.858240 E 12.101207
Barbiano (BZ)		Sulla SS 12, nelle vicinanze del paese, campo calcetto, parco giochi, campo tennis, museo del contadino, pista ciclabile, ristorante, pizzeria, alimentari, vendita speck, birreria, passeggiate, fermata autobus, tutto a 300 m.	
Bolzano (BZ)		In via Buozzi: uscita Bolzano Sud, la prima strada a destra, alla rotonda dritti, poi a destra, e a 300 mt sulla sinistra c'è la struttura per lo scarico, agevole. Gratuito. Per andare in centro prendere il bus 10B che passa nelle immediate vicinanze.	
Bolzano (BZ)		In via Buozzi.	
Bolzano (BZ)		In Piazzale dello Stadio in via Trieste (uscita BZ Sud), ticket diurno.	
Bolzano (BZ)		A 200 mt, sulla destra, dell'uscita autostradale A22 Bolzano Sud: a 500 mt dall'autosilo, gratuito.	
Bolzano (BZ) Via Sarentino		In Via Sarentino, parcheggio della funivia per San Genesio. Non molto largo, gratuito, pianeggiante. Ben collegato al centro da una bella pista ciclabile (10 minuti).	
Bolzano – (BZ) Passo Lavazè		In prossimità del Passo Lavazè tra le province di Bz e Tn, a 1820 mt sm, c'è un piazzale che consente il parcheggio senza problemi. E' molto frequentato e quindi sempre pieno. Vista mozzafiato sulle Dolomiti, dal Catinaccio allo Sciliar. Attenzione solo alle mucche.	
Braies (BZ)		A 500 mt dal lago, a pagamento (tariffa 2008: € 4.50/24 h), acqua solo con la presenza del gestore, scarico scomodo.	
Bressanone (BZ)		Presso il parcheggio bus a Sud della città. Comodo ed al centro. Molto rumoroso alla notte quando la discoteca è aperta.	
Bressanone (BZ) SS 12		C/o stazione di servizio Esso, a sinistra provenendo da Bolzano, carico e scarico gratuiti.	
Brunico (BZ)		In parking c/o cabinovia di Riscone, vicino Brunico, grandissimo, pianeggiante, anche se è segnalato il divieto di sosta per i camper dalle 18.00 alle 8.00 in realtà la sosta è tranquillamente permessa.	
Brunico (BZ)		In parking sterrato, gratuito, a inizio strada per funivia Plan de Corones. Molto affollato, consigliabile arrivare di sera.	
Brunico (BZ)		In Loc. Riscone, nel parcheggio della piscina coperta e scoperta (anche periodo invernale, con sauna), situato nella zona sportiva di Brunico, a qualche Km dal centro abitato, con campi da	N 46.77867 E 11.93929



















		tennis, golf, campo da calcio, maneggio-equitazione. Fondo in ghiaia, illuminato e tranquillo anche per la notte. Fermata autobus per Brunico davanti al parcheggio.	
Brunico (BZ)		Al parcheggio autobus in piazza del Mercato di Stegona. Arrivando da Bressanone, prima di Brunico, alla rotonda girare a sinistra seguendo le indicazioni del parcheggio autobus. E' sterrato, ma silenzioso ed in un attimo si è in centro.	N 46.79558 E 11.93006
Brunico (BZ) Loc. Stegona		C/o stazione di servizio Agip di Stegona, il quale ha anche il gas: lo si incontra percorrendo l'Anello Nord oppure seguendo le indicazioni per il parcheggio dei pullman (P2).	
Brunico - (BZ) loc. Riscone		Presso gli impianti di risalita carosello Plan De Coronas, nel secondo Parcheggio, quello più a valle; il primo, quello a monte, è vietato ai camper ed è sconsigliabile per l'affollamento di auto (si rischia di rimanere imbottigliati). Il parcheggio a valle è ampio, abbastanza pianeggiante, facilmente accessibile dalla strada che collega Riscone con Santo Stefano, al buio. Comodo per andare a sciare (200 mt dalla partenza cabinovia).	N 46.772643 E 11.938963
Burgusio (BZ)		In ampi parking a lato strada per complesso monastico di S.Maria.	
Cadipietra (BZ)		Nel parcheggio della funivia area sciistica Campalto. Uscita "Bressanone - Val Pusteria" dalla A22 del Brennero.	
Caldaro - (BZ) Sulla Strada Del Vino		Sulla 'Strada dei vini', a pagamento, elettricità, direttamente ai bagni pubblici del lago di Caldaro con propria spiaggia privata, tel. 0471960086.	
Campo Tures (BZ)		Arrivando da Brunico, dopo ponte sulla destra ampio parcheggio (sterrato) camper segnalato (15/20 posti) in riva al fiume, a due passi dal centro, gratuito.	
Campo Tures (BZ)		C/o parking seggiovia Monte Spicco: da Brunico, 2 km in Valle Aurina	
Campo Tures (BZ)		In centro al paese, vicino a piccolo centro commerciale, grande parcheggio, nessun divieto nella parte dove in terra si vedono le righe di un ex campo da basket. Molto tranquillo.	
Chiusa (BZ)		A 600 metri dal casello di Chiusa sulla A22, offre oltre al campeggio un'area da utilizzare per camper stop (acqua+luce) a 12 euro. Recintata con cancello automatico, illuminata servita da bus e treno. A due passi dal centro di Chiusa (tipica cittadina Altoatesina) con tutti i servizi: supermercato, farmacia, banca	
Corvara (BZ)		A pochi km da Corvara, due punti sosta in direzione del passo Campolungo, con cartello che autorizza la sosta; il secondo è dotato di fontanella, piccolo il primo, spazioso il secondo, immerso nel verde adiacente ad un torrente. A pagamento (€ 4.50/gg).	N 46.540945 E 11.884064
Corvara in Badia (BZ)		In centro, o 500 mt verso il Passo Gardena, dopo il ponte sul torrente; esistono cartelli di divieto di sosta per i camper, e in centro - di fronte al Palaghiaccio - il divieto decorre dalle ore 22. La sosta costa € 4,50 per tutto il giorno.	N 46.54954 E 11.87192
Curon Venosta (BZ)		L'unica possibilità di sosta è in un piccolo parcheggio all'altezza della diga, prima di arrivare a Curon, anche se è molto disturbato dalla vicina strada statale.	
Dobbiaco (BZ)		C/o Chiesa.	
Dobbiaco (BZ)		Su SS49 100 mt dopo bivio con SS51.	
Gargazzone (BZ)	 	C/o Cantina Weiss, servizi, illuminazione, elettricità, apertura annuale, ristorazione, tel. 0473 292448 - 335 6758700.	N 46.58502 E 11.2055
Glorenza (BZ)	 	La sosta, a pagamento (€ 7,20/24h + 1 € per 220v), è permessa nell'area naturale lungo l'Adige. Uscendo dalla città in direzione	

















		<p>Svizzera, prima del ponte di legno girare a destra nella stradina (segnalata, 500 mt., molto stretta) fino all'area, ben ombreggiata. Acqua, pozzetto scarico acque nere e grigie all'ingresso sulla destra, wc, docce calde (1€), lavatoio. Da novembre viene tolta l'erogazione dell'acqua, causa pericolo gelo. Al semaforo di Sluderno (SS40 Merano-Passo Resia) deviare a sinistra per Glorenza. Attenzione: l'ingresso in città venendo da questa deviazione è consentito a veicoli con altezza fino a mt. 2,80, per mezzi superiori occorre deviare a Spondigna seguendo la strada per Prato allo Stelvio e poi per Glorenza, dove, superato il ponte sull'Adige, si devia a sinistra. Lo stesso per i mezzi provenienti dalla Svizzera o da Livigno via CH. Per i mezzi provenienti dal Passo Resia l'ingresso è possibile da Malles (h mt. 3,50), entrati in città proseguire in direzione Svizzera. NB: non accessibile i primi giorni di novembre per fiera locale. Ogni altro parcheggio attorno alle mura della città è vietato ai camper. Per ogni ulteriore informazione tel. Comune di Glorenza 0473/831209.</p>	
La Villa (BZ)	 	<p>AA presso il teleriscaldamento di La Villa (Alta Val Badia), dopo il centro del paese provenendo da Corvara sulla sinistra, adiacente piscine e scuole, ottima, panoramica, confina con il bosco e i prati, è gestita da una famiglia privata, 60-70 posti, a 300 m. dagli impianti di risalita "La Gardenaccia" e 300 m. dal centro. Colonnine elettricità nuove e abbondanti, in inverno il gestore passa col tubo dell'acqua e la cisterna per lo scarico delle acque grigie. Camper service all'ingresso. Accesso e uscita con cassa automatica 24h, tariffe inverno 2008/2009: € 20 BS - € 23 AS, inclusi acqua e 220 V; solo CS € 10, tempo max 1 ora), tel. 0471 844164</p>	<p>N 46.588889 E 11.900556</p>
Laces (BZ)	 	<p>Sulla SS 38 della Val Venosta tra Laces e Silandro, c/o stazione di servizio IP con GPL e bombole gas dell'Agip, segnalato in loco; è a fianco del campeggio Laces / Latsch; acqua, energia elettrica, bagni e docce; a pagamento.</p>	<p>N 46.62244 E 10.8626</p>
Lago di Carezza (BZ)		<p>Nel parcheggio della Seggiovia del Catinaccio. Tranquillo. In inverno presto in ombra.</p>	<p>N 46.415278 E 11.591944</p>
Lago di Carezza (BZ)		<p>Parcheggio tranquillo, in ombra, gratuito, slivellato rispetto alla SS 241, per cui in inverno con tanta neve servono le catene per uscire. Impianti di risalita a 100 m, nei pressi ski-park per bimbi.</p>	<p>N 46.407500 E 11.594444</p>
Lago Fedaia (BZ)		<p>Nel parcheggio della cabinovia che porta verso la Marmolada, molto tranquillo, spazioso, fondo non asfaltato, vista stupenda sul lago e sul ghiacciaio della Marmolada. Ristoranti delle vicinanze. Si può dormire anche in tenda.</p>	
Longiaru / San Martino Badia (BZ)	 	<p>Piccola area di sosta con maneggio "Sitting Bull Ranch", a pagamento, allaccio elettricità, wc, segnalata.</p>	<p>N 46.63179 E 11.855524</p>
Maso Corto (BZ)		<p>C/o seggiovia in centro: da SS Merano-Passo Resia direz. Austria.</p>	
Merano (BZ)		<p>Dalla superstrada uscire per Merano Maia Bassa, dove, alla rotonda, bisogna svoltare a destra in Via Scuderie (zona Caserma Alpini "Edolo"). Dopo 30 mt sulla destra PS in parcheggio parallelo alla pista ciclabile. Vicina la fermata del bus n. 12 per il centro. Asfaltato, tranquillo ed illuminato (no acqua e luce), posto per una decina di camper. Attenzione: parcheggio della stazione principale intercluso con sbarre; parcheggio bus di linea (vicino alla Caserma Alpini "Edolo" ed al famoso ippodromo) agevole, ma pernottamento solo tollerato in inverno, con esplicito segnale di divieto di campeggiare posto all'ingresso.</p>	
Merano (BZ)	 	<p>C/o Camping Merano, in Viale Piave 44, Tel. 0473 231249. Camper Stop con elettricità e CS, tariffa forfettaria € 17 (a Nov. 2008).</p>	


















Merano (BZ) Via Campi Tennis		Presso il camping Tennis, in Via Campi Tennis, localizzato in zona ippodromo, a pagamento (tariffa 2008: sosta veicolo € 9.30, elettricità € 2.50, ogni persona € 7.20), tel. 0473231249	
Merano (BZ) Via Nazionale		Superstrada Bolzano-Merano, uscita Merano sud, a destra e dopo 40 m. ancora a destra in direzione Postal, dopo altri 300 m. circa svoltare a sinistra. Segnalato in loco, dietro il distributore con gpl.	N 46.622583 E 11.186794
Merano (BZ) Piazzale Prader		Nel periodo di chiusura dell'unico camping della città, sosta nel grande parking di fronte a stazione FS, illuminato, no carico/scarico, no elettricità, solo sosta (gratuita). Escluso il venerdì mezzo parcheggio che viene occupato dal mercato. A 5 min. dal centro cittadino.	N 46.6741 E 11.1492
Moso di Sesto (BZ)		Nel parking della cabinovia per Croda Rossa, 7-8 posti, gratuito	N 46.68250 E 12.36343
Passo Gardena (BZ)		Salendo da Corvara (SS243 al km 8 sul tornante) sulla sinistra c'è un parcheggio di ghiaia, gratuito, di giorno frequentato da auto per la presenza di molti sentieri, che si presta per la sosta notturna.	
Passo Pennes (BZ)		Sul valico.	
Passo Pordoi (BZ)		Nel parcheggio delle funivie, gratuito.	
Plan de Gralba (BZ)		In parking strerrato tra Selva di Val Gardena e Passo Sella: a pagamento in inverno; gratuita d'estate.	N 46.531666 E 11.771944
Prato alla Drava (BZ)		A 300 m. dal confine con l'Austria, nell'ex piazzale doganale, presso Bar Ristorante Dopolavoro Ferroviario, vicino alla stazione e alla ciclabile per Lienz (A), prese per elettricità, a pagamento, 85 posti, apertura annuale, servizi igienici, docce a pagamento, servizio navetta verso San Candido, fermata del bus di linea nei pressi, tel. 0474 913324 / 335 6905640. Si trova a circa 10 km da Dobbiaco.	N 46.7405 E 12.3694
Prato allo Stelvio (BZ)		C/o asilo nido.	
Predoi (BZ)		Dopo il paese, dove la strada finisce, custodito, a pagamento 5 € per il giorno + 5 € per notte	
Predoi (BZ)		Nel parcheggio comodo per visitare le miniere di rame di Predoi, 1325 -1600 m.s.l., segnalato, si trova nelle immediate vicinanze dell'ingresso, asfaltato, in leggera pendenza, disco orario 9-17. Nel Comune vige divieto di campeggio su tutto il territorio, noi abbiamo pernottato senza problemi.	
Racines (BZ)		In Zona Racines di Dentro, passato il piccolo centro sulla sinistra dopo gli impianti di risalita, attraversare un piccolo ponte sul torrente. Parcheggio consentito solo in quella zona. A 100 mt dalla seggiovia.	
Rasun di Sotto (BZ)		C/o centro sportivo, dietro al palco per la musica.	
Riva di Tures (BZ)		Entrando a Riva tenere la destra, si vede il parking dietro le prime case, gratuito, dotato di servizi igienici.	
S. Geltrude (BZ)		Arrivare a BZ e prendere la Merano-Bolzano fino a Lana, quindi risalire per 34 Km la Val d'Ultimo fino al lago di Fontana Bianca. Area a pagamento, sconsigliata in inverno data la quota di 1920 mt, bellissima no scarico nè carico ma nel cuore del parco, vicino al ristorante Knoedl Moidl (la mariota dei canederli). Per escursioni alpinistiche, cima Sternai e cima Giveretto e per raggiungere i rifugi Canziani, Lago Corvo e Dorigoni. Ultimi 7 Km da percorrere preferibilmente dopo le ore 20 per non incrociare veicoli discendenti. Strada non adatta ad automobili non provetti, ma area da foreste del Saskatchewan. Anche per itinerari sci alpinistici invernali.	





















S. Martino in Badia (BZ)		Al Passo delle Erbe, in vetta, gratuito, ottimo per stupende escursioni.	
S.Candido (BZ)		Nei pressi della stazione, con riferimento il bar-pizzeria 'da Claudia' di fronte al noleggio bici, a pagamento (prezzo 2008: € 12/24 h compresa elettricità), con presa acqua e raccolta rifiuti, una quindicina di posti, la sosta avviene su un ex campo da tennis. Tel. 0474 913324. CS presso l'AA di Prato Drava (sempre loro), bagni e docce a pagamento, navetta per S.Candido (€ 2). Pista ciclabile per Lienz in A adatta anche a bambini, possibile anche rientro in treno. Lungo il percorso possibile sosta alla ditta Loacker per i wafer.	N 46.73053 E 12.27822
S.Candido (BZ)		Preso la Stazione ferroviaria, pochi posti, gratuiti, non custoditi.	
S.Candido (BZ)		Nei pressi della funivia dei Baranci, in un normale parcheggio è consentita la sosta per 24 h., gratuita, pochi posti.	
S.Vigilio di Marebbe (BZ)	 	'Caravan Park', 120 posti, elettricità, 1 km prima del paese e a 200 mt da seggiovia per il Plan, tel. 0474 501418, euro 25/24 h in inverno con allaccio elettrico (euro 15 senza allaccio elettrico), euro 15/24 h in estate, necessaria la prenotazione in periodi di alta stagione (come quello Natalizio).	N 46.70183 E 11.93666
San Lorenzo di Sebato (BZ)		Grande parcheggio sulla sinistra all'ingresso del paese, abbastanza pianeggiante, asfaltato; vicino alla ferrovia, ma fortunatamente passano pochi treni. Gratuito.	
Selva di Val Gardena (BZ)		All'uscita del paese, salendo, a pagamento, passa l'addetto alla riscossione due volte al giorno, in un parcheggio di fronte all'hotel 'Pralong', a 500 mt dal centro, molto comodo d'inverno perchè proprio di fronte ad una seggiovia.	
Sesto (BZ)		All'esterno del parcheggio della funivia per il Monte Elmo, a ridosso della SS 52, sette posti sono riservati ai camper, gratuiti. Altri posti sono disponibili a circa 500 m. in via Waidheim.	
Sesto (BZ)	 	Presso il campeggio Caravan Park, 30 posti in apposita area per camper, a 6 km dal centro, allaccio elettrico, è possibile usare i servizi del campeggio.	
Silandro (BZ)		Nel parking appena oltre il parcheggio dell'ospedale (circa 150 mt), nei pressi del centro sportivo, gratuito.	
Silandro (BZ)		Nel parking a ingresso paese a destra, con spazi di manovra ristretti, o in quello dell'ospedale c/o Caserma, più ampio.	
Silandro (BZ)		Parcheggio della Piscina, tranquillo, una decina di posti su prato. Provenendo da Merano prendere la strada a destra prima della Caserma dei Carabinieri, seguendo indicazioni per campi da tennis/golf. P 10 ma non entrare nel parcheggio e continuare diritto, seguendo la curva a destra in leggera salita e si arriva al parcheggio. Sulla sinistra c'è un piccolo giardino pubblico con ruscello e laghetto.	
Siusi (BZ)		Presso il laghetto di Siusi il custode permette la sosta anche notturna.	
Siusi (BZ)		In loc. Campatch, nel comune di Siusi al termine della strada per l'alpe di Siusi, 1700 mt slm, solo dalle 7:00 alle 21:00 (a pagamento: tariffa 2008 € 12.00 9:00-17:00), evitare strettamente di campeggiare perchè la Forestale multa, gran bel posto.	
Siusi (BZ)		In parking a fine salita a 1880 m slm (dopo il parking a pagamento).	
Terento (BZ)		In centro: da SS Val Pusteria prendere in loc.Vandoies la Strada del Sole.	
Valdaora (BZ)		C/o impianti di risalita (acqua).	
Valdaora (BZ)		In parking a inizio paese: da SS Val Pusteria, dopo Brunico, a dx	

		per Valdaora di Mezzo-Passo Furcia.	
Valles (BZ)		C/o seggiovia: da SS Val Pusteria in loc. Rio Pusteria si devia x Valles.	
Versciaco - S.Candico (BZ)		Nel parking della cabinovia per il Monte Elmo, gratuito: pur vietata ai camper, la sosta è tollerata sul lato destinato ai bus, tra strada e torrente, anche per più giorni.	
Villabassa (BZ)		Nel parking di fronte alla stazione ff.ss., tranquillo, vicino a Dobbiaco.	
Vipiteno (BZ)	 	C/o uscita Autobrennero, di fronte al ristorante Top Stop, area camper a pagamento Sadobre (tariffe 2008: € 15 per pernottamento e uscita entro le 12:00, inclusi CS ed elettricità), servizi, docce, elettricità, navetta da e per Vipiteno (€ 1 euro a testa, € 5 euro se meno di 5 persone). Tel. 0472 721791 - 339 3697678 sig. Kofler.	N 46.88110 E 11.44000
Vipiteno (BZ)		C/o Ospedale; o c/o Funivia Monte Cavallo, vicino a piscina e tennis	
Andalo (TN)		Nei due piazzali di fronte al Palaghiaccio e alla piscina sosta consentita con disco orario max 2 ore e tollerata dalle 21 alle 8, nel centro sportivo comunale, sempre al sole, in inverno servizio di skibus gratuito per gli impianti, a pagamento .	
Andalo (TN)	 	In località Rindole, a 200 mt dal centro, 40 posti nella stagione estiva, a pagamento (tariffe 2008: 12 € sosta 24 h per i primi 2 giorni, poi 10 € per i successivi. Per carico e scarico 5 €); d'inverno è solo possibile parcheggiare per auto e bus.	
Andalo (TN)		All'ingresso di Andalo, venendo da Molveno, si trova sulla destra un parcheggio atto ad ospitare i camper.	
Arco (TN)		Solo CS, comunale, gratuito; arrivando da sud, alla rotonda prendere a sinistra per Trento e fare la tangenziale; arrivando da nord, in loc. Caneve, segnalato. Si trova a metà di viale Rovereto. L'accesso è consentito solo per le operazioni di carico e scarico. La sosta non è possibile.	
Arco (TN)		Comunale, all'inizio di Via Paolina Caproni, in parcheggio dotato di isola ecologica per la raccolta differenziata dei rifiuti, con 14 posti riservati a camper e autocaravan nel lato nord di in piazzale Carmellini, a pagamento (€ 1 per le prime 4 ore, 0.50 per le successive, max € 10 dalle 8:00 alle 24:00), sosta max 72 ore con almeno 7 giorni tra una sosta e la successiva.	
Arco (TN)		Nelle vicinanze del ponte sul fiume Sarca, gratuito.	
Arco (TN)	 	C/o agriturismo "Agritur Michelotti", via Successure 2, tel e fax 0464 516272, illuminazione, elettricità, a pagamento (tariffa 2008: € 15, elettricità inclusa), preavvisare in Agosto e festività.	
Arco (TN)		A sud del paese, a lato del cimitero. Punto sosta per una decina di mezzi. Gratuito. Possibilità di approvvigionamento acqua con taniche o bottiglie presso fontanella sul retro del cimitero.	
Bagni di Rabbi (TN)		In parking dello stabilimento termale, solo estivo.	
Baitoni di Bondone (TN) <i>via Porto Camarelle</i>		Sosta c/o camping Miralago, durante il giorno un po' trafficato per la vicinanza della spiaggia del lago, durante la sera e la notte molto tranquillo. Ben illuminato. No acqua, no scarico.	
Besenello (TN)		Possibilità di sosta notturna in parcheggio dietro la Chiesa, gratuito, illuminato, tranquillo (persone cordiali), carico acqua, parco giochi per bambini, supermercato nei pressi. In 5 minuti si arriva al magnifico Castello di Beseno.	
Borgo Valsugana (TN) <i>Via Temanza</i>	 	In riva al Fiume Brenta e in prossimità del centro città, nei pressi supermercato, ospedale e stazione treni e autobus. Ottimo carico e scarico, tavoli per mangiare e in ombra. A pagamento (tariffe	N 46.054444 E 11.463611




























		2008: CS € 2, sosta da € 5/12 h a € 20/48 h), 18 posti. Nelle immediate vicinanze passa la pista ciclabile della Valsugana e c'è un ottimo parco giochi per i bambini, a 30 minuti la Val di Sella, residenza estiva di De Gasperi e sede della mostra di arte moderna "Arte Sella".	
Brentonico (TN)	 	C/o agriturismo 'Mortigola', in loc. Mortigola, tel. 0464 391555.	
Brentonico (TN) <i>Via al Dosset</i>	 	E' agibile l'area sosta camper comunale a Brentonico in provincia di Trento. Dispone di stalli per camper con fondo in autobloccanti in cemento, di pozzetto di scarico per acque nere e grigie e carico acqua potabile e di un'area attrezzata con ta-voli per picnic. Ha una capacità ricettiva per 11 mezzi ed è posizionata in zona tranquilla, poco distante dal centro del paese, presso il bocciodromo. A breve saranno ultimati anche i lavori per l'illuminazione e l'allaccio elettrico delle colonnine.	N 45.81534 E 10.95559
Caldes (TN)	 	Presso il Centro Sportivo in loc. Contre, gestito da 'Avventura e Natura s.r.l., seguire segnalazioni per il 'centro rafting', apertura annuale, 50 posti su asfalto e 50 su prato, servizi igienici, sosta a pagamento, allaccio elettricità per 6 camper, tel. 0463 902990	
Caldonazzo (TN)		C/o albergo 'Alla Vedova', in loc. Lochere, tel. 0461 706186; acqua.	
Caldonazzo (TN)		In via Al Lago, recentemente aperta anche area su prato, tranquilla, a circa 500 m. dal lago balneabile, e a 500 m. dalla stazione FS. A pagamento (tariffe 2008: € 6 dalle 21 alle 9, mentre dalle 9 alle 21 è gratuito; sulla strada si pagano € 7 dalle 9 alle 21).	
Canazei (TN)		Presso la partenza della funivia "Ciampiac", in loc. Alba di Canazei, gratuito, non custodito, ma solo per i Clienti della funivia e solo dalle 8:00 alle 18:00.	
Canezza (TN)		A 2 km da Pergine in direzione Palù (Val dei Mocheni), in area dietro la Chiesetta (svoltare a sin. in via delle Prede e poi a destra).	
Carbonare di Folgaria (TN)		C/o camping 'Sole Neve', tel. 0464 765257, camper stop (viene applicata la tariffa di 17 € per un equipaggio fino a 4 componenti in alta stagione e di 15 € per la rimanente parte dell'anno). I gestori sono splendidi per cortesia e disponibilità. Possibilità di bus navetta gratuito per le piste (accordandosi con il gestore). Sconti applicati per gli impianti di risalita della frazione Bertoldi e in alcuni negozi e pizzerie delle vicinanze per i clienti dell'area. Chiuso a Novembre.	
Castello Tesino (TN)	 	Lungo la SP 79 - SP 246 della Valsugana, in area a pagamento, elettricità, tel. 0461 594018 (Sabrina).	
Cavalese (TN)	 	Agricampeggio 'Perlaie' con elettricità, lavatrice, asciugatrice e ferro da stiro, skibus per gli impianti gratuito. Apertura annuale. Uscendo da Cavalese in direzione nord a circa 1,8 Km, dopo la galleria sulla sinistra, al Km 26,400 SS 48 delle Dolomiti, con splendida vista sull'Alpe del Cermis. A pagamento. Supermercato nelle vicinanze, fermata bus all'entrata. Tel. 0462 342211 - 340 8533149.	
Cavalese (TN)		C/o funivia per Alpe Cermis, in Val di Fiemme (sosta consentita, 'campeggio' no), soleggiato, ottima veduta, illuminato, a 100 m pub e pizzeria (non rumorosi).	
Cavalese (TN)		Sosta consentita dietro l'autostazione dei bus.	
Cles / Coredo (TN)		Area sosta bellissima, con tre terrazze ampie, no traffico, con una passeggiata di 5 minuti si è in riva al lago di S.Giustina. Per l'accesso si deve proseguire 50 mt dopo il bivio di Coredo (Val di Non), sulla strada che porta al passo Mendola. Poi si svolta a sinistra e si scende lentamente, a causa di due dosi rallentatori in	






		asfalto.	
Cogolo (TN)		In ampio spiazzo di fronte allo stabilimento 'Acqua Pejo', a sinistra della strada, uscendo da Cogolo verso Pejo.	
Cogolo (TN)		C/o skilift, autorizzato la notte (vietato altrove).	
Costa di Folgaria (TN)		Nel parcheggio di fronte alle piste da sci, spazioso, comodo, gratuito.	
Daone (TN)		Dopo il comune di Daone e superato anche Vermongoi, si prosegue sulla strada verso la diga di Malga Bissina, 1800 m slm. Tra 15/6 e 30/9 è facile trovare la neve. Area di sosta a pagamento, grandissima, con panoramica stupenda verso il Monte Fumo e verso la Val di Fumo. A piedi, 1.30 h verso rifugio val di fumo con agevole sentiero anche per anziani, sterrato, e vari accessi ai sentieri dell'Adamello, fino anche a Pian di Neve 3500 m. Attenzione: in agosto la temperatura con brutto tempo può arrivare a 4-5°C.	
Darè (TN)		C/o camping 'Val Rendena', sulla strada che da Tione porta a Madonna di Campiglio.	
Dimaro (TN)		C/o camping 'Dolomiti di Brenta', tel. 0463 974332, camper stop	
Dimaro (TN)	 	'Solander', in Val di Sole, adiacente al campeggio Dolomiti, elettricità, illuminata, servizi, docce (calde, € 1), a pagamento (tariffe 2008: € 20 sosta 24 h incluso carico e scarico), tel. 339 7937529.	
Fai della Paganella (TN)		c/o parcheggio seggiovia, comodo punto di sosta invernale per accedere alla seggiovia, un po' rumoroso di notte per passaggio di auto. Importante parcheggiare uniti ad altri camper per non occupare spazio inutilmente e non venire imbottigliati dalle auto degli altri sciatori.	
Fiera di Primiero (TN)		In parking centrale, di fronte a parco giochi, non segnalato, non custodito, gratuito, che è l'unico parcheggio non riservato alle autovetture.	
Folgaria (TN)		Presso il parcheggio Autocorriere, praticamente in centro sulla strada che va da Costa di Folgaria verso Trento, accanto ad un grande cartello pubblicitario, gratuito, non custodito, circa 20-30 posti, vi si trovano camper tutto l'anno. Durante i lavori delle nuove rotonde, si può trovare parcheggio appena dopo il semaforo di Costa di Folgaria, dietro ad un albergo rosa. Segnalato con cartello Parcheggio Blue, zona tranquilla e silenziosa. Comodo il Market, minigolf, parco giochi e caseificio, edicola a due passi.	
Folgaria (TN)	 	In loc. Fondo Grande, nel piazzale della seggiovia, 35 posti camper, scarico, a pagamento. Altri spazi per sosta in zona Passo Coe, Costa, Ortesino. Informazioni tratte da depliant APT Folgaria. Tel. Biglietteria 0464/720538.	
Folgaria (TN)		In loc. "Fondo grande", in parcheggio riservato ai camper, a pagamento (tariffa 2008: € 5/ 24 h). Anche al Passo Coe parcheggi per camper a € 5/gg.	
Folgarida (TN)		Custodito, con allaccio elettrico a richiesta, a pagamento, presso ampio parcheggio illuminato dell'hotel Belvedere, situato a 30 mt. degli impianti di Folgarida. Punto sosta ideale per effettuare escursioni a piedi. Supermarket a 20 mt. dal punto sosta. Fontana a 30 mt.	
Fondo (TN)		Si trova nei pressi dell'albergo Smeraldo, a pochi metri dall'omonimo lago. E' un parcheggio per auto ma chiedendo ai proprietari è consentita la sosta anche ai camper, anche notturna, gratuita. Sul lago c'è anche una pizzeria con un piccolo parcheggio privato.	

Forno di Moena (TN)	 	Sulla SS 48, km 43,5, da Predazzo verso Moena/Canazei/Val di Fassa, c/o bar 'Il Giardino', 30 posti, max 48h, a pagamento (tariffe 2008: sosta € 7,50/gg, elettricità € 3,50, CS € 8, solo scarico grigie € 3, solo scarico WC € 3); tel. 0462 573287; aperta tutto l'anno.	
Fucine di Ossana (TN)	 	Nel camping 'Cevedale', al centro del comprensorio sciistico Tonale-Marilleva-Pejo, a 10 minuti di auto dalle terme di Pejo e dal parco nazionale dello Stelvio. Camper service e skibus service gratuiti. Tariffa camper stop a prezzo forfettario per notte (non in agosto) per camper e equipaggio sino a 3 persone per soste brevi (1-2-3 notti max), tel. 0463 751630.	N 46.30875 E 10.74167
Lago di Carezza (TN)		In parking non custodito ma a pagamento (tariffa 2008: € 12/notte, non frazionabile), con punti in pendenza.	
Lago di Cei (TN)	 	Nel Comune di Villa Lagarina, a circa 1,5 km dal Lago di Cei, scendendo verso Aldeno, CS con possibilità di sosta libera sul prato adiacente nelle vicinanze. I parcheggi nelle immediate vicinanze del lago sono vietati ai camper.	N 45.957581 E 11.032047
Lago di Ledro (TN)		A Molina di Ledro, piazzale per la sosta a pagamento (tariffa 2007: € 9 dalle 7 alle 19, accetta solo monete, non biglietti da € 5), pienissimo sia di camper che di auto, molto polveroso ma area in riva al lago è bellissimo.	
Lago di Piazze (TN)		Sotto abitato di Piazze in strada per camping c/o incrocio con provinciale.	
Lavarone (TN)	 	Nuova area di sosta attrezzata con scarico e carico vicino campi sportivi in località Bertoldi.	
Lavarone (TN)		Nel parcheggio 'Sud' vicino al lago, a pagamento orario tutte le 24 ore. Ampia zona verde annessa con tavoli e barbecue, servizi igienici, lago a 200 metri.	N 45.96305 E 11.31963
Lavarone (TN)	 	Parcheggio pubblico con possibilità di sosta camper c/o area sportiva Moar. L'area è gestita dal Comune. Scarico nere (nautico e cassette) e carico acqua (€ 0,50 per 50 litri). Per raggiungere l'area: da autostrada, uscita Rovereto nord-> Folgaria-> Carbonare-> Lavarone; oppure uscita Piovene Rocchetta-> Carbonare-> Lavarone; da Valsugana, Calceranica-> Vattaro-> Carbonare-> Lavarone; da Asiago, P.sso Vezena-> Lavarone. Apertura annuale (quando sarà terminata l'area sosta in loc. Cappella, si potrà parcheggiare e pernottare solo dal 08/12 al 15/03).	N 45.94611 E 11.26417
Levico Terme (TN)		Lungo il lago e a 1 Km dal centro, in via Segantini. A pagamento (tariffa 2008: € 6 / 24 h).	N 46.01415 E 11.2880
Levico Terme (TN)	 	Sulla ciclabile della Valsugana, in prossimità di un cicloristoro; provenendo da Loc. Lochere verso Levico Terme, prima del ponte sulla SS 47, girare a destra. Segnalata, nuova, fuori mano ma tranquilla. CS nuovo.	
Levico Terme (TN) Via per Caldonazzo, 27		Vicino ai mercatini di natale, a 7 minuti a piedi, circa 10 posti camper. Per arrivare: uscita autostrada Trento centro, prendere SS 47 in direzione Padova; dopo circa 20 km uscita Levico Terme.	
Luserna (TN)		Bel punto sosta c/o Centro Fondo Millegrobbe, adatto ad un fine settimana in montagna sia d'inverno per gli amanti del fon-do, che d'estate per chi pratica la mountain bike o semplicemente passeggiare.	N 45.93604 E 11.31963
Madonna di Campiglio (TN)		In parking c/o Passo Campo Carlo Magno, € 4,50 solo il giorno, oppure € 15 per 24 h. Nessuno servizio.	N 46.24522 E 10.84355
Malè (TN)		In parking c/o piscina comunale, tranquillo (Val di Sole, tra Cles e Pejo)	
Merlonga di Smarano (TN)	 	In Val di Non, altopiano della Predaia, apertura annuale, a	N 46.578800

		pagamento, elettricità. Agibile, nuova gestione: tel. 0463 538057. Bar, Ristorante Ostaria del Filò.	E 11.182333
Mezzano (TN)		n. 16 piazzole, con vista sulle Pale di S. Martino, nei pressi del campo sportivo – Acqua – Elettricità e Scarico Acque Nere – Per informazioni : Gestore Area Sig. Simion Vinicio tel. 3485831701 oppure viniciosimion@vodafone.it	
Moena (TN)		Possibilità di sosta senza limiti di tempo all'inizio dell'abitato a fianco degli impianti sportivi, e subito dopo il paese nel parcheggio che si affaccia sul lago di Soraga; sosta vietata altrove.	
Moena (TN)		I vigili hanno consigliato di parcheggiare nel piazzale di fronte alla scuola di Polizia.	
Moena (TN)		Lungo il torrente c/o impianti sportivi; o c/o Pronto Soccorso.	
Molina di Ledro (TN)		Segnalata.	
Molveno (TN)	 	In loc. Ischia, sul lungolago, c/o campo sportivo, illuminata, con piccolo parco giochi e barbecue, a pagamento, gestita da S.I.T.M. (ufficio amministrativo al campeggio "Spiaggia", tel. 0461 586978), 54 posti (4 per disabili), elettricità e acqua in piazzola, cassa automatica con sbarra all'ingresso, in inverno l'acqua può essere gelata, ampio spazio, vicino al lago, piscine, palazzetto dello sport, mini-golf, tennis, bocce, basket, calcio. Si tavolini, sedie, tendalino.	
Molveno (TN)		C/o campi da tennis, 20 posti, a pagamento.	
Mori (TN)		Uscita autostrada Rovereto Sud , poi direzione lago di Garda, 1 km dall'uscita dalla galleria sulla sinistra (a 10 km circa da Torbole/Riva), con insegne Soardi Center. Chiudono i cancelli a mezzanotte, è possibile sostare la notte ma per uscire bisogna aspettare le 07 del mattino successivo.	
Paneveggio (TN)	 	Tra Bellamonte e Parco Naturale di Paneveggio, lungolago; divieto di sosta per tutti gli autoveicoli dalle 21 alle 6.	
Passo Coe (TN)		Salendo da Folgaria, arrivati al passo prima del rettilineo sulla destra. Fontana nelle vicinanze. Presso la ex base Nato omonima, ottimo anche in inverno per chi ama lo sci di fondo. Varie aree di parcheggio su asfalto sono situate entro l'area di quello che rimane della ex base militare (alcune installazioni sono ancora visibili). Altitudine 1600 m.s.l.m.	
Passo di Costalunga (TN)		Si raggiunge da Vigo di Fassa. La sosta è consentita nel parcheggio della seggiovia. Gratuito, non custodito.	
Passo di Vezena (TN)		Sul valico.	
Passo Rolle (TN)		Sul valico, gratuito.	
Passo S. Pellegrino (TN)		Sul valico.	
Passo Tonale (TN)	 	Di fronte al monumento ai Caduti in guerra, dietro l'Hotel Sa-voia, vicino ai campi di calcetto, segnalato, tranquillo, acqua e pozzetto (che è situato sul lato fronte a entrata: botola in ferro che può essere nascosta dall'erba).	
Pejo Terme (TN)		In parking della seggiovia, autorizzato di notte (vietato altrove).	
Pera di Fassa (TN)		Tra strada e torrente, in parking dei bus x la Gardeccia; acqua nei pressi.	
Pergine Val Sugana (TN)		In loc. San Cristoforo al Lago Pergine (Tn), in viale Europa, nel parcheggio adiacente alla pizzeria, a circa 300 mt dal lago di Caldonazzo, gratuito.	N 46.38323 E 11.23450

Pergine Valsugana (TN)		Di fronte a Piazza Garibaldi, zona Cimitero, tranquillo e comodo per il centro ed il castello, gratuito.	
Pergine Valsugana (TN)	 	Verso il lago di Caldonazzo, completamente recintata, pianeggiante, su ghiaino, camper service, acqua, elettricità, servita da mezzi pubblici, con pista ciclabile verso il lago o il paese, immersa nel verde, tranquilla e silenziosa, a poche decine di metri dalla strada statale. A pagamento (tariffa 2008: € 18). Tel. 348 2625887 - 0461 510403.	
Pieve di Ledro (TN)		In parking in loc. Salezze, sosta tollerata presso ristorante "Franco e Adriana" vicino al lago, fontanella per carico acqua vicino al minigolf.	
Pinzolo (TN)		In prossimità della funivia, di fronte al cimitero, in fondo al piazzale, d'estate è possibile la sosta, lasciando lo spazio agli autobus in manovra di giorno.	
Ponte Arche (TN)	 	Sulla SS.237 del Caffaro, a 500 mt. dal centro abitato, gestita dal comune di Ponte Arche, non a pagamento, capienza circa 20 camper, sosta max 24 h.	
Pozza di Fassa (TN)		Salendo verso la funivia Buffaure, possibilità di parcheggio entro gli spazi a sinistra del fiume o a destra (non il giovedì, per mercato).	
Predazzo (TN)		In loc. Pulesi, sul lago Buso, a 1 km da fraz. Paneveggio, da Predazzo 20 km verso Passo Rolle; acqua; non agibile causa neve d'inverno; sosta consentita dalle 8 alle 21.	
Predazzo (TN)	 	Lungo strada per Moena, in parking del trampolino, gratuito, illuminato.	
Predazzo (TN)	 	Diurno e notturno nel parking della cabinovia Latemar 2200, 1 km dopo Predazzo verso Moena, oltre 15 posti, acqua e scarico.	
Rabbi (TN)	 	A Bagni di Rabbi, alla fine della strada in Val di Rabbi, area camper Plan nel Parco dello Stelvio, 500 m. dopo il paese, presso il campeggio, un centinaio di posti, carico/scarico, illuminazione, servizi, elettricità. Aperta da Giugno a Settembre. Contatti: Sig.ra Marisa 339 6699248, Sig.ra Piera 339 6556740.	
Riva del Garda (TN)	 	A 50 mt a Nord del porto turistico S.Nicolò, ingresso Est di Riva, in via Brione, € 1,00/h (con parchimetro, pagamento 0-24), max 48h, 41 posti delimitati su autobloccanti, illuminata, tranquilla; aperta 24 ore su 24 tutto l'anno eccetto Novembre e prima settimana di Dicembre; tel. Comune 0464 551761. Per raggiungerlo: Ingresso est di Riva del Garda (provenendo da Torbole), subito dopo la galleria imboccare la via sulla destra (si lascia il porto sulla sinistra) a circa 100 mt sulla sinistra, subito dopo il commissariato della Polizia di Stato, si trova l'ingresso dell'AA. Campo da calcetto nelle adiacenze.	N 45.892717 E 10.839650
Riva del Garda (TN) Viale Rovereto		Parcheggio in piano, adatto alla sosta di circa 15 mezzi, molto comodo per il centro.	N 45.88384 E 10.84944
Roncone (TN)	 	C/o ristorante 'Miramonti', in loc. Pozza, 20 posti su prato, tel. 0465 901108.	N 45.98830 E 10.66922
Rovereto (TN)	 	Accesso da via Palestrina (lato nord ovest stadio Quercia), raggiungibile direttamente dalla rotatoria dello stadio Quercia. Pianeggiante, asfaltata, in parte ombreggiata. Dotata di CS e vuotatoio per WC chimici, carico acqua e fontanella. A cinque minuti dal centro e comoda per visitare il MART - Museo d'Arte moderna e contemporanea di Rovereto e Trento. Accesso vietato dalle 22:00 alle 7:00.	N 45.902467 E 11.036650
Rovereto (TN)		Seguire indicazioni 'Orme dei Dinosauri', di fronte alla "Baita degli Alpini". Luogo non illuminato ma molto tranquillo, comodo per passeggiate, gratuito.	
S. Bernardo (TN)		In parking dello skylift.	

S. Martino di Castrozza (TN)	 	In loc. Tognola, capienza estiva circa 80 posti e invernale oltre 90 posti, 36 attacchi luce a pagamento (1 euro 80 minuti), servizio skibus invernale, ecobus estivo e navetta gratuiti, tel. e fax 0439 68347. C'è la possibilità di ospitare ulteriori camper eccedenti. Le tariffe vanno da 6 a 12 euro (compreso il camper service). Il solo camper service varia da 1,50 a 2,50 euro.	N 46.25373 E 11.80158
S. Martino di Castrozza (TN)	 	Sono disponibili numerosi posti riservati per i camper (circa 100 in estate, 50 in inverno) su un nuovo terrapieno a sinistra del parcheggio (segnalato), in loc. Bellaria; camper service con carico acqua e scarico con griglia a terra, vicino ai cassonetti. Tariffe 8 € al giorno, 3 € solo carico e scarico. Tel. 0439 769027	
S.S.46 Km 43 (TN)	 	Prima del rifugio Balex.	
Sega di Ala (TN)		In strada per Passo Fittanza (altezza 1100 mt).	
Segonzano (TN)		In area attrezzata delle "Piramidi".	
Sopramonte di Trento (TN)		In area naturale attrezzata Viotte c/o Monte Bondone.	
Terme di Comano (TN)	 	Nel parcheggio davanti alle Terme, gratuito, non custodito.	
Tesero Lago (TN) Via Lago		A Lago di Tesero, parcheggio del laghetto, tranquillo, illuminato, asfaltato. Nelle immediate vicinanze del laghetto con pesca sportiva, belle passeggiate e stadio del fondo per praticare sci.	
Tonadico (TN)	 	Comunale, ma gestita da privati, in loc. Zocchet, 40 posti, illuminata, custodita, servizi e bus nelle vicinanze, asfaltata, allaccio elettrico, a pagamento, aperta tutto l'anno, max 48 ore, tel. 0439 762088, fax 0439 765329. Fare riferimento alla pizzeria "Caminetto" 200 m. prima dell'area. Il costo è di € 12 al gg. in alta stagione, € 10 in bassa stagione, compresi tutti i servizi (acqua, luce, carico/scarico). Sosta max consentita 48 ore.	
Tonadico (TN)	 	In paese, segnalata, a pagamento, 24 posti, max 48 ore.	
Torbole (TN)	 	'Tr@nsit', in via del Sarca Vecchio 5, in direzione Riva del Garda, a sinistra prima del minigolf tra due campeggi, custodita, elettricità, a pagamento, 120 posti, tel. 0464 548268 - 0464 549893.	N 45.87279 E 10.87201
Trento (TN)		5 (+ 1 per veicoli di portatori di handicap) piazzole gratuite per camper, max 48 h, segnalate nel parking San Severino, nella Via omonima (non disponibili nei periodi di fiere - 13 Dicembre S.Lucia e 19 Marzo S.Giuseppe - in quanto occupate dai Luna Park, per alcuni giorni prima e dopo le fiere), tra il fiume e la ferrovia: uscita Trento Centro.	N 46.06590 E 11.11478
Trento (TN)	 	In via S.S. Cosma e Damiano 64, in località La Vela, in prossimità del casello autostradale Trento Centro, € 10.00 / 24 h. Per informazioni: sig. Ercolino Pisetta, e-mail pisetta@libero.it, Tel. uff. 0461 449289, abitaz. 0461 230977, fax 0461 853298.	
Trento (TN)		In loc. Campo Trentino, in area di servizio Q8.	
Trento (TN)	 	C/o parking di Piazzale Zuffo, c/o casello Trento centro, segnalato, asfaltato, 6 posti per i camper, CS comodo, gratuito, fermata navetta per il centro a circa 200 m, tel. 0461 983880.	
Trento (TN)		Nel parking del campo CONI di via Maccani, rione Cristo Re, a breve distanza dal centro e servito dai mezzi pubblici, gratuito.	
Trento (TN)		In prossimità del casello autostradale Trento Nord, ben segnalato.	
Trento (TN)		C/o Nord Camper, Loc. Lamar di Gardolo 175/e, tel. 0461/960096.	

Tres (TN)		A monte del paese, sulla SP 13, in Val di Non. AA comunale, 15 stalli per la sosta, allaccio elettricità, CS a griglia, pozzetto per i WC chimici e presa acqua potabile, servizi igienici, fontanella acqua, molto tranquilla e ideale per famiglie con bambini. A pagamento. Il CS è ben realizzato, ma il transito va fatto con molta cautela. Adiacente all'area grande parco giochi recintato e area barbecue con tavoli. Pagamento tramite busta (madre) da compilare con i dati e tagliando (figlia) da apporre in modo visibile nel veicolo. La busta (madre) compilata va imbucata nell'apposita cassetta sottostante. Informazione all'ufficio della 'Pro Loco' in via Ferrari n. 8. Orari apertura 'Pro Loco' lun-sab 8-12 e 14-18, dom 8-12.	
Tuenno (TN)		All'incrocio tra la SP 73 e la SP 14, gratuito.	N 46.27500 E 11.02500
Vigo di Fassa (TN)		In direzione Trento, dopo il distributore Q8 svoltare a destra salendo la Strada Neva, e dopo 100 mt svoltare a sinistra, proseguendo per 50 mt: nel piazzale del campo sportivo, gratuito, si sosta in piena tranquillità, illuminazione notturna, bar del campo sportivo nei pressi; in 5 minuti a piedi si può raggiungere il Museo Ladino di Fassa, il centro di Vigo e la funivia per escursioni al gruppo del Catinaccio.	
Vigo di Fassa (TN)		In due parking: verso Passo Costalunga, o c/o Chiesa e supermarket.	
Vigo di Fassa (TN)		In fraz. S.Giovanni, c/o Centro Culturale Ladino.	