


































































































AREE SOSTA REGIONE : **UMBRIA**


























Località	Tipo	Informazioni sull'area	Coordinate GPS
Agello (PG)		C/o agriturismo "Ospitalità Rurale", via Case Sparse 8, Montemelino, tel. 075 841767-843606 o 0360 236092, fax 075 841359, 8 posti a pagamento su terra battuta, acqua.	
Assisi (PG)		Parking per camper in loc. Santa Maria degli Angeli, 50 mt. avanti alla stazione, a pagamento (tariffe 2008: € 1.50 / h oppure € 15 / 24 h), custodito, ampio e tranquillo, bus per Assisi ogni 30' (biglietto € 1,80 A+R), area tranquilla, ottima, senza acqua nè elettricità nè scarico, con servizi igienici .	N 43.059960 E 12.587015
Assisi (PG)		Sosta vicina al convento, vicino alla strada ma tranquilla , a pagamento (tariffa 2007: € 14/gg dalle ore 16:30 fino alla solita ora del giorno dopo, oppure 2 € /h). Sorvegliata ma non recintata, senza acqua e punto luce, bagni pubblici presenti.	N 43.077932 E 12.600423
Assisi (PG)		Lungo strada per S. Damiano, c/o Eremito delle Carceri, a pagamento	
Assisi (PG)		C/o Camping Village Assisi, tariffa Camper stop € 16.00 a notte, fino alle ore 12:00, custodito 24h/24h, incluso: camper service, colonnina elettricità 3 Ampere, docce calde, tennis, ping-pong, campo da bocce, giochi per bambini. Campus estivi per bambini: pony, cavalli, animatori. Servizio navetta (€ 2 per corsa).	
Bastardo (PG)		In ampio piazzale asfaltato davanti all'Hotel Paradiso. Nessuna segnalazione (chiedere dell'hotel), nessun servizio, niente ombra.	
Bastia Umbra (PG)		In via Rivierasca, di fronte alle Poste, 50 posti, gratuito, illuminato, servizi, a 10 km da Assisi e 20 da Perugia, tel. Pro Loco 075.8011493	N 43.067667 E 12.546333
Bettona (PG) Viale Roma		Parcheggio sulla strada, in Viale Roma, vicino alle mura, a pochi passi dal centro, non idoneo per la notte perchè in pendenza e disturbato dal traffico	N 43.012983 E 12.483683
Bevagna (PG) Piazza dell'Accoglienza		Comunale, gratuita, non custodita, apertura annuale, sotto le mura a Nord in via Raggiolo, servizi, ampia e tranquilla, pianeggiante, illuminata, prossima al centro, 50 posti. Lo scarico è laterale, inagibile per chi ha lo scarico centrale.	N 42.934600 E 12.606500
Bevagna (PG)		C/o agriturismo "Il Giardino degli Elfi", fraz. Cantalupo, via Vocabolo le Pietre 151/a - tel. 0742 362014. Carico e scarico, elettricità, servizi igienici con doccia. Piscina (acqua salata, senza cloro, cuffia obbligatoria) e barbecue. A pagamento - prezzi variabili in base alla stagione.	
Borgo Garibaldi Preci (PG)		C/o Chiesa Madonna Pescheria	
Bosco (PG)		C/o agriturismo Strada Torre Villa Belvedere 10, tel. 075 602811 o 349 7465153, mezza pensione € 20.50 a persona, con sosta gratuita	
Campello sul Clitunno (PG)		Sulla SS3 Flaminia, 200 mt. dopo le Fonti del Clitunno, a sinistra in direzione Sud, fondo parzialmente asfaltato, ombreggiato	
Cannara (PG)		A 10 Km da Assisi, c/o impianti sportivi 'XXV Aprile', a ridosso delle mura del paese, illuminata, 20 posti, ottimo CS, bellissima area con parco giochi bimbi, pista ciclabile, non custodita, fondo asfaltato, stazione dei Carabinieri nei pressi.	























Cascia (PG)		In loc. Piani di Santa Chiara, SP 474, tel. 0743 755333 - 348 5076078. Acqua, scarico, elettricità. Posto molto tranquillo.	
Cascia (PG)		Nel parking di piazzale Dante, vicino al centro storico	
Cascia (PG)		Nel parking La Molinella, a ingresso paese e presso le scale mobili per il centro, acqua, pozzetto, servizi igienici, 14 posti, a pagamento diurno, gratuito di notte (€ 8/gg, incluso l'uso dell'area e delle scale mobili per accedere al paese) .	N 42.71968 E 13.01605
Cascia (PG)		A 5 km da Roccaporena, adiacente al paese	
Cascia (PG)		C/o Roccaporena, al termine della salita	
Cascia (PG)		C/o stazione di rifornimento Moretti, all'entrata del paese in direzione Roccaporena, a 2 minuti dal centro storico, servizio navetta, bar, gpl, posizione panoramica, cortesia e gentilezza	
Castel Ritaldi (PG)		Gratuito	
Castel Viscardo (PG)		Nei pressi dell'imbarcadere	
Castelluccio (PG)		In base alle ultime disposizioni non è più possibile la sosta sui prati del 'Piano Grande'. E' possibile la sola sosta diurna (senza campeggiare), nell'area al centro del Piano Grande, nei pressi del maneggio. Le soste possibili e consigliate, anche notturne sono: Piazzale di Monte Prata; Parcheggio Monte Cappelletta; Piazzale Rifugio Monti del Sole; Piazzale Rifugio Colle Le Cese. Vietata la sosta lungo le strade non asfaltate (multe).	N 42.80552 E 13.19540
Castiglione del Lago (PG)		Bel parcheggio sterrato e alberato, sul lato Sud del paese, quasi in riva al lago, vicino al centro velico, gratuito.	N 43.123691 E 12.049810
Castiglione del Lago (PG)		Parcheggio a lato della caserma della Polizia, alberato, tranquillo, vicino al lungolago	N 43.129989 E 12.048390
Castiglione del Lago (PG)		Parcheggio vicino al campo da calcio. Zona tranquilla, parcheggio nuovo e gratuito ma con alberi appena piantati e quindi niente ombra. A due minuti a piedi dal lago. Per raggiungerlo seguire le indicazioni per il camping Listro e svoltare a destra prima del campo di calcio.	
Castiglione sul Lago (PG)		Nel parking sotto le mura, oppure in vari spazi lungolago Lido di Arezzo, SS per Castiglione (ma divieto di accesso per camper e caravan ai parcheggi della parte alta); o nel parcheggio a lato della Polizia Stradale (ma dall'altro lato i cani della GdF fanno un gran baccano); possibilità di carico/scarico (stagionale Apr-Set, nel 2007 € 3,80) presso Camping Listro (tel. 075 951193, in via Lungolago Nord).	
Cerreto di Spoleto (PG)		Sulla statale Valnerina, a Borgo Cerreto - fraz. di Cerreto di Spoleto, pianeggiante, con supermercato, distributore e piccolo parco giochi per bimbi nei pressi.	
Citerna (PG)		Parcheggio gratuito comunale, tranquillo anche per la notte. Mantenersi fuori dalle mura fino ad arrivare sotto il torrione tondo.	
Città della Pieve (PG)		Di fronte alla Chiesa di S. Agostino, a 50 mt dalla porta della città, comodo accesso, tranquillo, panorama sulle colline umbro-toscane, gratuito, segnalato	N 42.956383 E 12.032100
Città di Castello (PG)		Nel parking di piazzale E. Ferri (Ansa del Tevere), presso il Parco pubblico, segnalato, scala mobile per il centro; uscita Nord E45, direzione centro e stadio; carico e scarico gratuiti; molto comoda per il centro; molte auto, e a volte presenza di nomadi.	N 43.45892 E 12.23465
Città di Castello (PG)		C/o agriturismo 'La Fontana del Boschetto', via Aretina 38, loc. La Fontana, tel. 075 8550295 e 339 2879242, uscita della E45 Roma-Cesena direzione Trestina, elettricità, servizi, docce	
























Città di Castello (PG) Piazza Italia - Frazione Trestina		Nel parcheggio del Centro Polifunzionale della Frazione di Trestina, segnalato, carico scarico gratuiti, illuminato, adatta per escursioni paesagistiche a piedi fino alla Basilica di Canoscio	N 43.365750 E 12.232916
Città di Castello (PG) Via Garavelle		Nel parcheggio del Centro di Documentazione delle Tradizioni Popolari e Raccolta Ferromodellistica di Villa Cappelletti, in località Garavelle, lungo la via di accesso sud alla città (uscita Sud E45, direzione Città di Castello, SS Tiberina 3/bis - Via Garavelle), segnalato, carico scarico gratuiti, isolato, fuori dal centro abitato (200 m), con punto di informazioni turistiche, illuminato, non servito da mezzi pubblici per il centro (circa 2 Km dal centro storico), molto comoda per acquisire informazioni alle porte della città ove è possibile trovare altri parcheggi	N 43.43670 E 12.24916
Colfiorito (PG)	 	Di fronte alla Caserma dei Carabinieri, AA con scarico gratuita, acqua ed elettricità. Chiedere le chiavi della colonnina al bar di fronte alla stazione dei Carabinieri per avere acqua ed elettricità.	
Collestrada (PG)	 	C/o parking del Centro Commerciale Collestrada, via della Valtiera 181, tel. 075 5971652, gratuito, servizi, docce, apertura annuale	
Corciano (PG)		Subito fuori il centro storico, parcheggio per sola sosta non attrezzato, a lato di via Lelio Giappesi	
Costacciaro (PG)	 	C/o Azienda Agricola Pian d'Isola, tel. 075 9170351, 20 posti su prato, elettricità, a pagamento	
Deruta (PG)		In via Verde Ramina, in un nuovo complesso che ospita un Centro Commerciale, Farmacia e Supermercato. Ampio, illuminato, tranquillo, anche se un poco rumoroso a causa della vicina E45	N 42.98765 E 12.41995
Foligno (PG)	 	In via Monte Cucco, a Sud Ovest del centro, traversa di viale 16 Giugno che costeggia il fiume Topino, 50 mt a sud dell'incrocio tra viale 16 Giugno /via Arcamone/via F.lli Bandiera (dove c'è il ponte sul fiume), seguire per zona sportiva. Enormi spazi intorno al bel centro sportivo, tranquilli per la notte, più silenzioso del CS che è a 100 m.	N 42.95404 E 12.69331
Foligno (PG)	 	In via Fratelli Bandiera c/o ponte sul Topino, ampio parcheggio con CS nell'angolo più vicino al ponte, a 100 mt da zona sportiva e stadio (per raggiungerlo, seguire indicazioni per Palasport). Per la notte meglio è preferibile il parcheggio della zona sportiva. La segnalazione di CS si vede a stento dalla strada, fare attenzione.	N 42.95460 E 12.69610
Gualdo Tadino (PG)	 	In via Perugia, c/o Stadio Comunale, 100 posti	N 43.23698 E 12.77338
Gualdo Tadino (PG) Piazza Federico II di Svevia	 	Parcheggio asfaltato e ombreggiato per lunga sosta, gratuito, divieto il giovedì per mercato settimanale. Scarico con griglia a terra e colonnina per WC chimico, carico acqua.	N 43.23143 E 12.78062
Gubbio (PG)	 	In parking a pagamento (tariffe 2006: € 10/gg senza possibilità di frazionamento), riservato ai camper, segnalato, ampio e tranquillo, vicino all'Istituto Tecnico e a 300 metri dal teatro romano, acqua, elettricità. Vi è anche un ampio parcheggio circa 50 m. prima, dietro la piscina ed il centro sportivo, gratuito.	N 43.351900 E 12.568300
Gubbio (PG)		C/o Centro vendita 3C, in frazione Cipolletto Basso, tel. 075 9220125	
Gubbio (PG)		C/o Santuario S.Ubaldo, 4 km a nord, acqua	
Gubbio (PG)		Ampio parcheggio sterrato, vicino all'ingresso posteriore dello stadio, dietro l'albergo, gratuito, servizio navetta gratuito per il centro storico a 50 mt ogni 20 minuti	
Gubbio (PG) Via Bottagnone	 	In via Bottagnone, tra via Da Vinci e via Venata. Voluto dal Camper Club Gubbio, 80 posti, illuminato, tranquillo, a 800 metri dal centro, apertura annuale, a 50 metri fermata bus navetta per il centro, gratuito	N 43.35070 E 12.56509
Marsciano (PG) V. Francesco Satolli		Vicino al centro (400 m.), tranquilla, pianeggiante, con parco giochi per bimbi, parzialmente illuminata. Carico/scarico ed allaccio elettrico, seppur	N 42.904183 E 12.337033




		esistenti, sono purtroppo inutilizzabili.	
Modica (PG)		Parcheggio per 4 o 5 camper dietro la Basilica	
Monte Castello di Vibio (PG) via Bartolomeo Jacopo della Rovere	 	Sei piazzole per la sosta, con scarico, acqua, illuminazione. Apertura annuale 24 ore su 24. Per raggiungerla: - da Roma: uscita Autostrada del sole A1 di Orte, direzione Perugia - Superstrada E45 uscita: Monte Castello di Vibio - da Firenze: uscita Autostrada del sole A1 di Orvieto, direzione Todi - da Perugia: Superstrada E45 direzione Terni uscita: Monte Castello di Vibio. Distanze dai principali centri: Perugia (45 km.), Todi (15 km.), Orvieto (35 km.), Assisi (45 km.), Gubbio (85 km.), Spoleto (50 km.). Per informazioni: Ufficio di Polizia Municipale tel. : 075 8780711 - polizia@comune.montecastellodivibio.pg.it	N 42.84149 E 12.35039
Monte S.Maria Tiberina (PG)		C/o Camping in collaborazione con 2C-PleinAir (facilitazioni in loco)	
Montefalco (PG)	 	In area riservata ai camper sotto alle mura del paese, due colonnine per CS (carico a pagamento) ed allaccio elettrico a pagamento (€ 1,00/h), servizi igienici con docce (a moneta)	N 42.8923 E 12.647916
Monteleone di Spoleto (PG)	 	A ridosso del centro storico, tranquillo e spazioso, gratuito, fontanella, camper service poco visibile	
Monteluco (PG)		A 8 km da Spoleto, tra i boschi, ottime possibilità di sosta; acqua	
Montone (PG)	 	C/o agriturismo 'Acquacalda', tel. 075 9306144 - 347 8902530, illuminata, elettricità, apertura annuale, 4 posti camper molto confortevoli	
Montone (PG)	 	Fuori dalle mura, in direzione del campo sportivo, elettricità, carico e scarico acqua (quando è aperto, è a pagamento: tariffa 2008: € 8 / gg).	N 43.3648 E 12.32511
Nocera Umbra (PG)	 	Area sosta comunale, in parte in ombra, a pochi passi dal centro storico, gratuita	
Nocera Umbra (PG)	 	Provenendo da Gualdo Tadino, entrando in paese a sinistra, presso un supermercato, gratuito, non custodito, agibile tutto l'anno.	
Norcia (PG)		C/o zona impianti sportivi	
Norcia (PG) Porta Romana		Parcheggio a pagamento orario	
Panicale (PG)	 	Piccola ma attrezzata area di sosta per camper comunale, 8 posti, a pagamento (8 €/24 h, frazionabili, acqua 0,5 €, elettricità 0,5 €), dotata di acqua, luce e scarico per wc. Panicale è un antico paese medioevale a 440 mt sul livello del mare, nelle colline a sud del Lago Trasimeno.	
Passignano (PG)	 	In area verde sul lungolago (lago Trasimeno), scarico gratuito, 100 lt di acqua € 0.30, 1 h di elettricità € 0.30, servizi pubblici, anche per disabili, 4 posti camper gratuiti, 30 a pagamento (tariffe 2009: € 2/h dalle 8 alle 20, oppure € 12/24 h) percorso pedonale per il centro, comodo per il giro in battello; dal raccordo Perugia-A1, uscita Passignano ovest, e alla fine del paese sulla destra, oppure uscita Passignano est e ritorno verso il paese per 300 mt, sulla sinistra; rumorosa per la strada e la ferrovia, vicinissime.	N 43.18508 E 12.14316
Perugia (PG)	 	In piazzale del Bove - via Campo di Marte, gratuito, c/o Carabinieri, con bus per il centro: uscita E45 Perugia Prepo della Roma-Firenze, seguire indicazioni per stazione FFSS e Cortona, a sinistra dopo distributore API, poi segnalazione del parcheggio dopo il distributore ESSO; oppure uscita Perugia Piscille, seguendo poi le frequenti indicazioni per il parcheggio Bove; fondo sterrato (polveroso), molte auto di giorno.	N 43.097460 E 12.384050
Perugia (PG)		Nell'area di sosta 'Tevere', lungo la superstrada E45 Ravenna-Roma, stazione di servizio Agip in direz. Sud e Fina in direz. Nord	
Perugia (PG)	 	C/o Centro Commerciale Collestrada, a 4 km dalla città, tra le SS 3 bis e 75, gratuita, tel. Consorzio Collestrada 075 5971652	

Perugia (PG)		Area naturale presso B&B "Il canto dell'usignolo", in Strada Ponte Valleceppi Sant'egidio, Via del Laghetto n.41. Recintato, su erba, disponibilità acqua, no scarico e servizi. Sosta da concordare telefonicamente con il gestore al numero 329.1563277	
Pietralunga (PG)	 	'Centro Turistico Candeleto', a 20 Km da Gubbio e da Città di Castello, stagionale, a pagamento, elettricità, tariffa CamperStop (prima notte € 10,00 ad equipaggio con acqua ed elettricità), aperto dal 01/04 al 04/11. Tel. e Fax 075/9460799 - Cell. 349/2621555.	N 43.43467 E 12.42412
Pistrino (PG)	 	In parking dello stadio	
Preci (PG)		Ai piedi della città alta; o 3 km verso Norcia, c/o Abbazia S.Eutizio (acqua).	
Roccaporena (PG)		In 2 parking alla fine della strada; acqua	
S. Feliciano (PG)		C/o imbarcadere, a nord del paese, ombreggiato, ben tenuto, acqua, WC, scarico, gratuito, tranquillo.	
S. Giovanni Profiamma (PG)		Illuminato c/o Chiesa: da via Flaminia per Fano, 500 mt a dx dopo tennis	
S. Giustino (PG)		In ampio parking sterrato, gratuito, davanti al Palazzetto dello sport.	
Scheggino (PG)		In parking gratuito, tranquillo e pianeggiante, a circa 500 mt dall'ex camping; da Terni su SS 209 (via Roma) a fine paese a destra, passare il ponte sul Nera, poi voltare a destra e dopo 100 mt ampio parcheggio, sempre a destra, su autobloccanti; in estate è aperta una piscina scoperta in mezzo al verde, al costo di 5 € al giorno e con docce calde, situata appena dopo il laghetto di pesca sportiva vicino al parcheggio.	
Sigillo (PG)		In loc. Valdiranco, nel parco Regionale del Montecucco	
Spello (PG)	 	C/o campo sportivo, sulla SS 75 direzione Assisi, segnalato, ottimo scarico e carico, asfaltato, illuminato, apertura annuale, 70 posti, a pagamento (tariffe 2007: euro 5.00/24 h, oppure euro 3.00 dalle ore 0 alle 12, ed altri euro 3.00 dalle 12 alle 24; acqua potabile a pagamento), 700 mt dal centro con via pedonale, tel. Comune 0742 300039.	N 42.993717 E 12.667300
Spello (PG)		In P.za Kennedy, c/o Porta Consolare (sosta non consentita)	
Spello (PG)		In vari parking sotto le mura tra Porta Urbica e Porta Venere	
Spello (PG)	 	C/o agriturismo 'Oliveto', loc. Capitan Loreto, strada provinciale interna direzione Assisi, servizi, elettricità, tel. 0742 301363, 50 posti, bus per il centro	
Spoletto (PG)	 	In via dei Filosofi, vicino alla Comunità Montana: da Foligno su SS 3 uscita Spoleto (prima della galleria), poi direzione centro e poi a destra in direzione Acquasparta, 400 mt dopo la Coop a sinistra. Si trova a 800 mt dal centro, gratuita, tranquilla, illuminata, e poco attraente. Alcuni posti in ombra sotto vecchie pensiline in cemento.	N 42.74619 E 12.73214
Spoletto (PG)		Nel camping 'Il Girasole', in loc. Petrognano, € 10.00 in alta stagione per camper di passaggio o in sosta una notte; gratuito altrimenti	
Spoletto (PG)		In via Nursina; da Foligno su SS 3 uscire a Spoleto (prima della galleria), poi direzione centro sulla Flaminia, tenere la sinistra. A circa 150 mt dalla porta di accesso al centro svoltare a sinistra su via Nursina (senso unico) in salita, in cima vi sono piccoli parcheggi a destra nei pressi del cimitero, gratuiti, tranquilli per la notte, a 300 mt dalle mura	
Spoletto (PG)		Nei parcheggi di via Cappuccini, dell'Archivio di Stato e davanti alla Caserma dei Carabinieri	
Spoletto (PG)		Nel parcheggio presso la 'Flaminia', € 0,5/h dalle 08:00 alle 20:00; divieti in vari altri spazi della città	
Spoletto (PG)		Nei pressi della statale (Strada Romana), nel parcheggio "1", servizi igienici, fontanella con acqua potabile, sosta a pagamento (tariffa 2007:	

		€5/gg)	
Spoletto (PG)		Nel parcheggio a sud della città di fronte a chiesa di S.Pietro. Da Foligno su SS 3 dopo la galleria entrare in Spoleto, poi subito a destra su ampio prato. A pagamento diurno.	
Spoletto (PG)		In strada per Monte Luco; o via Romana c/o Porta Monterone	
Spoletto (PG)		C/o Ospedale (a pagamento durante fiere/festival). Comoda, in zona tranquilla, c'è da fare una grande salita per il centro.	
Tavernelle (PG)		In vari parking illuminati e autorizzati	
Todi (PG)	 	Nel parcheggio per auto, bus e veicoli ricreazionali a 'Porta Orvietana'. Per i camper ci sono circa 16 posti + camper service (per l'utilizzo si deve chiamare il custode del parcheggio), bagni, prese per l'acqua, niente ombra. Si accede alla città con un comodissimo ascensore. Parcheggio vietato il sabato mattina dalle 7 alle 14. In altri periodi a pagamento dalle 7 alle 21 (tariffe 2007: euro 14 per gg, oppure euro 8 per frazione di gg, per sosta + carico/scarico + funicolare). Il CS ha un pozzetto centrale non raggiungibile per camper con scarico laterale.	
Todi (PG)		In tranquillo parcheggio sterrato, ombreggiato e illuminato, a fianco del 'Tempio della Consolazione', gratuito, navetta per il centro a 50 m., acqua	
Todi (PG)		In frazione Pian di San Martino, lungo la E45, uscita Todi-Orvieto, direzione Orvieto sulla SS448, in parking sterrato nella zona sportiva, di fianco ai giardini con parco giochi, fontana, panchine, tavoli, semiombreggiato, tranquillo punto di appoggio per il pernottamento, gratuito	
Todi (PG)		A sinistra al semaforo di Porta Romana, fino a Porta Amerina	
Todi (PG)		In via A.Menicali (7-20, no feriali, acqua)	
Todi (PG)		In Piazza S.Stefano; o Piazza Consolazione	
Torgiano (PG)	 	C/o campo sportivo comunale, segnalato, molto spazioso, gratuito	
Torgiano (PG)		In viale della Rimembranza, sulla strada che porta al cimitero poco distante. A 100 metri dal centro storico, pianeggiante, panoramico, tranquillo, illuminato.	N 43.01527 E 12.26260
Trevi (PG)	 	C/o piscina comunale, in cima al paese, segnalata.	N 42.87727 E 12.74657
Trevi (PG)		C/o caserma Carabinieri; acqua	
Tuoro (PG)		C/o Punta Navaccia (Trasimeno), ampio parcheggio sterrato ed alberato, illuminato, gratuito solo fuori stagione; spiaggia sul lago Trasimeno	
Tuoro (PG)	 	In località Borghetto, con CS, vicino al lago, asfaltato, ma piuttosto scomodo da raggiungere per la strada stretta tra la case. Splendida vista sul lago.	N 43.183941 E 12.023920
Umbertide (PG)	 	C/o Parco Ranieri, in via Morandi, solo scarico, niente sosta	
Umbertide (PG)		Ampio parcheggio gratuito, comunale, tranquillo anche per la notte, in piazza Caduti, nei pressi della rocca.	N 43.30747 E 12.32947
Umbertide (PG)		In località Molino Vitelli (a NO di Umbertide) parcheggio del ristorante "I Girasoli di S.Andrea". Disponibile sosta per la notte previ accordi telefonici (075-9410837). Asfaltato e pianeggiante.	
Vallo di Nera (PG)		Il paese si trova in pratica al centro della Val Nerina. Circa dopo 4 km dal bivio che proviene da Spoleto in direzione Norcia/Cascia/Visso, in prossimità di una scuola seguire il cartello per il paese che si trova ad 1 km dalla statale della Val Nerina. Il primo tratto della strada è stretto, ma poi si sale tranquillamente. Il parcheggio si raggiunge girando attorno alle mura e	

		lo si trova sulla sinistra. Molto tranquillo per la notte e panoramico sulla valle. Nessun servizio.	
Acquasparta (TR)	 	In zona Fonti Amerino, a 300 mt. dal centro, in parcheggio per sosta camper, ombreggiato, asfaltato, leggermente in pendenza, scarico nautico e a cassetta, carico acqua, gratuito	N 42.69214 E 12.54215
Allerona (TR)		In loc. Madonna dell'Acqua, 10 posti, elettricità, servizi, nei pressi del Centro Ecologico Turistico di Villalba, sulla strada per Acquapendente	
Allerona (TR)		Lungo strada per Acquapendente: aree con acqua	
Alviano (TR)	 	Area attrezzata "Valle Campo", in aree in riva al lago di Alviano. Area semplice ma funzionale, a 4 passi dall'omonima oasi naturalistica e dalla imponente castello medievale, simpatico centro storico dotato di servizio infopoint. Tel. 0744 904224. Si trova lungo la strada che collega Attiglia-no ad Alviano: seguire le indicazioni per l'oasi naturalistica Lago di Alviano. L'AA è dotata di allaccio elettrico e bagni, a pochi passi dalla pista ciclabile per l'oasi del WWF, bellissima da visitare. CS con scarico con griglia e rifornimento d'acqua comodissimo.	
Amelia (TR)	 	In Piazzale Mercato in via Rimembranze (no Lu mattina). Bagni pubblici funzionanti, CS e carico acqua con tubo a disposizione. Alle spalle della area, in C.so 1° Maggio, ampio supermercato Coop e Stazione Carabinieri.	N 42.55200 E 12.41880
Amelia (TR)		In località Ponte Alvario, ampio parcheggio sterrato sulle rive del Rio Grande, illuminato, tranquillo, possibilità di rifornimento acqua, ma senza servizi. Durante il periodo estivo, funziona un punto di ristoro. Prendere la SS 205 direzione Guardea/Orvieto, finita la discesa, subito dopo il ponte sul Rio Grande, girare a destra per Capitone, superato il ristorante, dopo 100 mt ancora a destra. Dal parcheggio inizia un sentiero attrezzato per lunghe passeggiate che costeggia il Rio Grande.	N 42.564 E 12.412
Arrone (TR)	 	In via delle Palombari, nel parking gratuito in via delle Palombari, di fronte al Centro Canoa e Mountain Bike, a 12 Km dalla SS 209 Valnerina, a 6 Km dalle cascate delle Marmore e a 8 Km dal lago di Piediluco, tel. 0744 287686 - 380 3088533; agevole il CS.	N 42.58661 E 12.76701
Baschi (TR)	 	Al Km. 7 circa della strada 448 che da Orvieto porta a Todi, sorge il Centro Turistico Gole del Forello, immerso nel verde sulle sponde del lago di Corbara. CS pulito e completo, aree di sosta molto ampie, grandi spazi di manovra, attività sportive come piscina (€ 3 a persona), tennis, calcetto, rafting ed escursioni. Grande estensione verde per roulettes e tende, ideale per bambini o per chi voglia qualche giorno di pace. Servizi per la persona completi e puliti, bar. Sosta camper con relativi servizi a pagamento (tariffe 2008: € 14/24 h).	
Calvi dell'Umbria (TR)		Parcheggio comunale in via Padre Venturino Venturini, nel punto più alto del paese, pianeggiante, tranquillo, con possibilità di carico acqua da una fontanella posta nei primi posti del parcheggio. Attenzione, un poco scomodo a causa della prima curva a tornante, che richiede per alcuni mezzi un paio di manovre e in salita discretamente ripida.	
Carsulae (TR)		In area per pic-nic c/o area archeologica (dirlo al custode)	N 42.63875 E 12.56283
Castel Viscardo (TR)		C/o campo sportivo	
Fabro Scalo (TR)	 	Nel parking del nuovo stadio comunale e della piscina, a pochi metri dalla SP106, tel. Comune 0763 831020	N 42.87552 E 12.04636
Ferentillo (TR)	 	In loc. Precetto, sulla strada che collega Le Marmore a Cascia, in Valnerina, segnalata, a ovest del paese; pochi posti, in pendenza; il pozzetto è situato alle spalle dei lavatoi; nel paese da visitare il Museo delle Mummie (chiedere in loco per farsi aprire)	
Ficulle (TR)	 	In via Orvieto, su SS71 da Orvieto per Chiusi, c/o Parco Cittadino, 25 posti, illuminata. L'area è vicinissima al paese ed è fornita di acqua e pozzetto. Ottima per visitare il presepe vivente. Nel periodo estivo, luglio e	N 42.83044 E 12.06828

		agosto, l'area viene chiusa per manifestazioni che vengono organizzate in quei mesi. Molto pulita e tranquillissima.	
Guardea (TR)	 	In loc. Vallecampo, c/o Oasi Faunistica sul lago di Alviano, illuminata, elettricità, 20 posti	N 42.62649 E 12.24669
Lugnano in Teverina (TR)		Il paese, tipico centro urbano medioevale situato a poca distanza dall'A1 (uscita Attigliano), sulla via Amerina, tra Amelia e Orvieto, offre una interessantissima Collegiata del 1200 e numerosi altri aspetti di interesse per l'ottimo stato di conservazione del suo centro storico. Ottimo sito per una sosta notturna tranquilla e completamente gratuita. Da segnalare, a poche decine di metri, l'ineguagliabile (ed economicamente molto abbordabile) ristorante "Frateria dell'Abate Loniano" posto in un antico monastero francescano, fra ulivi e lecci secolari.	
Marmore (TR)	 	A valle della cascata, lungo la Valnerina, sosta gratuita; possibilità di scaricare la cassetta nei servizi igienici pubblici, al costo di € 3,00. Nei pressi, biglietteria per le cascate. Molto tranquillo la notte. Comodo per il Belvedere Inferiore. L'ufficio informazioni conferma no problemi al parcheggio di camper.	N 42.556967 E 12.720067
Marmore (TR) Vocabolo Cascata		Al Belvedere Superiore, parecchi spazi disponibili presso bei prati con wc (a pagamento), bar e giochi. Acqua da fontanella non carrabile. Gratis. Ok notte. Comoda per visitare il sentiero delle cascate.	N 42.54895 E 12.71919
Massa Martana (TR) Via Giovanni Pascoli	 	Ampio parcheggio pianeggiante a circa 500 m. dal centro, nei pressi della sede della locale Protezione Civile e Croce Rossa, dotato di camper service con carico e scarico.	N 42.77277 E 12.52436
Montecastrilli (TR) Via della Fiera	 	Molto grande, fondo ghiaioso, allaccio corrente gratis, doppio cs, situata a 200 m. dal paese, tranquilla e illuminata	N 42.64900 E 12.48814
Montelone d'Orvieto (TR)	 	In località Santa Maria c'è un'area attrezzata per la sosta e scarico/carico. E' al km 63 della SS 71 andando verso Orvieto, subito dopo una curva, con segnalazione proprio a ridosso	
Narni (TR)	 	In area comunale gratuita per camper "Parcheggio del Suffragio", illuminata, servizi, ascensore per il centro storico, tel. 0744 767009; divieto di sosta il sabato ore 07-16 per mercato	N 42.51820 E 12.51860
Norcia (TR)		C/o Porta Ascolana, nei pressi delle scuole e degli impianti sportivi, in parcheggio sterrato gratuito; o c/o Porta Romana, a pagamento, a ingresso paese arrivando dalla Valnerina	
Orvieto (TR) Via della Direttissima	 	In via della Direttissima, a 50 mt dalla stazione FFSS, 50 posti, servizi igienici, docce, elettricità, custodita, illuminata, a 500 mt dall'uscita A1 Orvieto, segnalata; nei pressi, funicolare per la città di Orvieto (€ 1,90 A+R), bus, bar, edicola, piccolo store con generi di prima necessità e ricambi per camperisti (es. bombole gas). A pagamento (tariffe 2008: € 18/24 ore con tutti i servizi, € 5 solo carico e scarico; è possibile anche la sola sosta breve a € 2/h); tel. 338 6843153 - 0763 300161 .	N 42.72531 E 12.12663
Orvieto (TR) Piazzale delle Guardie / Via Roma		Enorme parcheggio gratuito dentro ex-caserma Piave, illuminato, tranquillo, a 200 m. dall'ingresso del centro storico, segnalato per bus e autovetture. Migliori posti lungo i portici del cortile.	N 42.72249 E 12.11721
Orvieto (TR)		In parking gratuito c/o necropoli Etrusca 'del crocefisso del tufo', a circa 1 Km dal parcheggio della funicolare, segnalato	
Orvieto (TR)		In parking a pagamento in Campo della Fiera, dalla parte opposta alla rocca rispetto alla funicolare	
Orvieto (TR)		C/o agriturismo "Sossogna", loc. Rocca Ripesena 61, tel. 0763 343141, accesso difficile per veicoli grandi, 3 posti a pagamento su prato, acqua, servizi, illuminazione, preavviso 12 h	
Orvieto (TR)		In Piazza Chael (acqua) c/o funicolare: poiché la piazza è totalmente a pagamento, conviene spostarsi all'interno della caserma dismessa, comoda e tranquilla, oltre che gratuita	
Orvieto (TR)		Sul Lago Corbara, in direzione Todi	

Piediluco (TR)		In parking a ovest, verso Terni; o nella zona a Est dell'abitato, a pochi metri dal lago.	
Sangemini (TR) Via della Libertà	 	Comunale, gratuito, disponibile tutto l'anno. Spazio sosta ombreggiato da teli, 16 posti, ciascuno con colonnine con acqua e allaccio elettrico. Ubicata in prossimità ufficio postale. CS nella piazzola sopraelevata rispetto all'area di sosta, che si trova di fronte ad una stazione di servizio.	N 42.61205 E 12.54363
Sangemini (TR)		In due parking: panoramico il più piccolo fuori dalla porta Nord, con fontanella d'acqua	
Sanvenanzo (TR)	 	In loc. Monte Peglia, nel Parco Naturalistico, SS 317, gestita dalla Comunità Montana, tel. 075 875322	
Sanvenanzo (TR)	 	In loc. Ospedaletto	
Sanvenanzo (TR)	 	Comunale, in loc. Sette Frati, 10 posti, elettricità, lungo la SS317 Perugia-Orvieto parallela alla Flaminia, tel. 075 875322	
Stroncone (TR)	 	In loc. Prati di Stroncone, illuminazione, elettricità, apertura da fine giugno a settembre, tel. 329 6235156, 1000 mt slm	
Terni (TR)	 	Comunale, in via Lombardo Radice (uscita Terni Centro da TR-Orte), c/o Cimitero, gestita dall'Associazione ACTI La Chiocciola (che ha sede nella area stessa), tel. 0744 301632 - 0744 425311 - 0744 271000. Accesso all'area esclusiva per i camper con sbarra automatica, a pagamento (€ 4/48 h, incluso allaccio elettrico). Lo scarico è gratuito, il carico è a pagamento (tariffa 2009-03: € 0,50 per carico). Molto comoda al centro, a piedi o con autobus 3, fermata presso stazione CC. Negozi generi alimentari alle spalle dei palazzi di fronte la stazione CC. Assolutamente utile la bici in città.	N 42.566900 E 12.637200
Terni (TR)		In parking a sud-est, c/o il Nera (no mercoledì)	