









































































AREE SOSTA REGIONE : VALLE D'AOSTA

Località	Tipo	Informazioni sull'area	Coordinate GPS
Antey Saint André (AO)		Nuovo CS, attivo (pozzetto di scarico e carico acqua), prima di entrare in paese, in località Ruvere.	
Aosta (AO)		<u>Camper Park</u> , in via Caduti del Lavoro, angolo Corso Garibaldi, a pochi passi dal centro, segnalata, 30 posti, illuminata, servizi, pulizia molto curata, custodita - Aggiornamento anno 2012 . http://www.camperontheroad.it/AreaAosta/Aosta.htm	N 45.735900 E 7.329983
Ayas (AO)		Sulla strada principale, circa 150 mt. prima del bivio per Barmasc, di fronte ad un'officina meccanica, pianeggiante, pavimentato con autobloccanti, gratuito.	
Ayas - Fraz. Champoluc (AO)		C/o Hotel California, in area tranquilla, immersa nel verde, con allacciamento corrente e carico scarico, a pagamento. I servizi igienici sono disponibili nell'Hotel, dove ogni camera è dedicata ad un artista musicale.	
Aymavilles (AO)		In paese, direzione Cogne, a destra prima di iniziare la salita, circa 20 posti, tranquilla, (640 mt slm). Parcheggio a pagamento non custodito: dal 01 maggio al 31 ottobre di ogni anno. Ogni veicolo che sosterrà in quest'area dovrà acquistare l'apposito buono di parcheggio da esporre sul cruscotto, in vendita presso: Bar gelateria Zenith - loc. Chef-Lieu e Bar tabacchi Charrere Erminia-Piazza Chef-Lieu ; Municipio di Aymavilles.	N 45.70125 E 7.23960
Aymavilles (AO)		Nel parcheggio all'uscita dell'autostrada 'Aosta Est'.	
Bard (AO)		Sulla SS 26, in vista ed ai piedi del noto 'Forte', con percorso pedonale per visitarlo, lungo il fiume Dora Baltea, gratuita, servizi, tavoli e panche, fontanella di acqua potabile; divieto di sosta al di fuori delle strisce tracciate (6/7 posti per veicoli di oltre sei metri).	
Barmasc (AO)		In val d'Ayas, sopra Antagnod, in ampio piazzale a fine strada.	
Bionaz (AO)		C/o area pic-nic, illuminato, laghetto, bar-ristorante, piccolo parco giochi, pulita e pianeggiante, a pagamento (tariffe 2007: € 6,00/notte), tel. 0165 730109.	N 45.87545 E 7.42431
Bonne (AO)		In alta Valgrisenche, in parking dopo la diga.	
Brusson (AO)		Dopo il paese salendo, lungo la strada per Champoluc, a sinistra, a pagamento, (pagamento presso il Bar dell'Hotel Foyer du Fond), sul lago (1338 mt slm): per primo si incontra il CS, con uno spazio sosta sterrato di fronte; per secondo - dopo qualche centinaio di metri - c'è l'altra area comunale	N 45.76616 E 7.711166

		riservata ai camper, dotata di un altro CS, in una parte del parking del 'Foyer du Ski', in loc. Vollon, ideale anche per lo sci di fondo; una terza area comunale è disponibile in loc. Estoul, molto soleggiata e ben esposta, salendo qualche km sul versante destro della vallata sopra Brusson.	
Cervinia (AO)	 	Poco dopo il Lago Blu (2050 mt slm), a destra prima della galleria, a 1 km dal paese che è raggiungibile anche a piedi con una comoda passeggiata nel bosco o lungo il torrente, illuminata, a pagamento (passa un incaricato al mattino verso le 8:30, e a volte anche più tardi; il costo include il comodo servizio navetta per il centro e gli impianti), asfaltata, immersa nel verde, comodo il CS (e l'acqua è disponibile anche d'inverno, in quanto lasciata corrente e non gela); a pochi passi noleggio motoslitte e ristorante tipico.	N 45.92730 E 7.62175
Chambave (AO)	 	In località Chambave (AO), sulla SS 26 al km 85,2, adiacente alla stazione di servizio "Agip", con comodo carico e scarico all'interno di un grande parcheggio, asfaltata.	
Champoluc (AO)		In apposito spazio riservato ai camper, a fine paese salendo, 100 mt dopo funivie svoltare a sinistra ed attraversare il piazzale del mercato ed il fiume, poi dopo il ponte a destra, acqua e WC nell'adiacente area pic-nic attrezzata, tranquillo e comodo per il centro, anche con passeggiata pedonale di 10 minuti lungo il lato destro del fiume (1568 mt slm).	
Champoluc (AO)		Nel piazzale/parcheggio degli impianti, vicino anche al centro, silenzioso di notte. Meglio il livello più basso. Nessun servizio. Sosta gratuita.	
Champorcher (AO)	 	C/o area pic-nic dopo il paese, vicino ai parking della funivia, in loc. Chardonney; il CS è segnalato in loc. Morenesc.	
Cogne (AO)	 	Segnalata, sul lungofiume, a destra del torrente Urtier salendo (1534 mt slm), asfaltata, gratuita 8:00-18:00, a pagamento il pernottamento (tariffe 2008: € 8,00 dalle 18:00 alle 8:00, € 10 in Luglio/Agosto e dal 24/12 al 6/1; € 2,00 per l'elettricità), a pochi passi dal centro. Divieto di sosta 20:00-8:00 al di fuori dell'area per camper: nel caso questa sia al completo, è tollerata una sosta, anche notturna, nei numerosi altri parking comunali, purchè non espressamente riservati alle auto; tel. AA 347 0137748.	N 45.608400 E 7.358300
Cogne - fraz. Lillaz (AO)	 	Segnalata in fraz. Lillaz (1650 mt slm), 4 km dopo Cogne salendo, sul lungofiume, a sinistra del torrente Urtier, illuminata, su asfalto, gratuita 8:00-20:00, a pagamento (tariffe 2009: € 8 oppure € 10,00 dalle 20:00 alle 8:00 in BS oppure in AS), all'inizio dell'abitato, molto tranquilla e ben curata, 38 posti, tel. 0165 749172; divieto di sosta 20-8 al di fuori dell'area per camper; nel caso questa sia al completo, è tollerata una sosta, anche notturna, nel vasto parking sterrato nei pressi dell'area pic-nic; funzionale il CS.	N 45.59602 E 7.38815
Col du Joux (AO)		Piazzale sterrato senza servizi, ombreggiato e gratuito.	
Colle San Carlo (AO)		Parcheggio gratuito e asfaltato.	
Colle San Carlo (AO)		Scendendo dal colle verso Morgex, zona pic-nic con barbecue e parcheggio gratuito su erba.	
Courmayeur (AO)		C/o loc. La Palud, in parking navetta domenicale per Val Ferret. Il parcheggio è in forte pendenza, senza ombra.	
Courmayeur (AO)	 	C/o funivia per la Val Veny.	N 45.81613 E 6.96096

Entreves (AO)		Spaziosa area con spazio disponibile ai camper, gratuita, c/o funivia per la Val Veny, prima del paese salendo, a sinistra, segnalata, bar e ristorante anche da asporto, illuminata, stupenda vista sul Monte Bianco, inclinata, un po' rumorosa di notte per il traffico pesante diretto al traforo (1320 mt slm); si trova un paio di Km dopo Courmayeur salendo; agevole l'uso del CS.	N 45.81428 E 6.95612
Entreves-Val Ferret (AO)		In parking c/o Planpincieux e zone alte della valle, ma solo diurno: in tutta la valle vige il divieto di sosta notturno (dalle 23.00 alle 8.00),comprese le aree di parcheggio.	
Estoul (AO)		In val d'Ayas, sopra Brusson, in piazzali asfaltati.	
Fenis (AO)		All'uscita "Nus" dell'autostrada Torino-Aosta, prendere a sinistra per Fenis. Superato il ponte sulla Dora Baltea, a sinistra presso il Cimitero; gratuito (541 mt slm).	N 45.73860 E 7.48947
Fenis (AO)		Nel piazzale davanti all'albergo Conte di Challand. C'e' anche un comodo scarico presso il parcheggio del cimitero a qualche centinaio di metri da questo parcheggio.	
Fontainemore (AO)		Al cartello di inizio centro abitato, sulla sinistra, salendo; utile il tubo flessibile per il rifornimento idrico; in Val di Gressoney.	
Gaby (AO)		Un chilometro a valle del centro abitato, fra Gaby e Issime prima dell'entrata del camping Pineta, con parco giochi e zona pic-nic con barbecue, asfaltato, servizi, raccolta differenziata, gratuito in bassa stagione ed a pagamento in alta.	N 46.70170 E 7.87283
Gran San Bernardo (AO)		Sulla SR27 salendo al passo del Gran San Bernardo, prima del bivio per Arliod, area pic-nic con posto per camper.	
Gran San Bernardo (AO)		Salendo al passo dove c'è sbarra per chiusura invernale, bel parcheggio pianeggiante su fondo ghiaioso vicino ad un torrente.	
Gressoney La Trinite (AO)		In loc. Tschaval, dopo l'abitato di Gressoney La Trinité in direzione Staffal, segnalata, adiacente agli impianti di risalita, 36 posti, a pagamento, apertura annuale, allacciamento elettrico, pianeggiante e con facile accesso, 1850 mt slm, ristoranti e bar nei pressi, navetta per il centro. A pagamento (sosta € 12/24 h, + € 3 allaccio energia elettrica). Tel. 347 8466336 dalle 9:00 alle 19:00.	N 45.85657 E 7.81362
Gressoney St. Jean (AO)		C/o funivie 'Weissmatten' prima del paese, a sinistra salendo, segnalato, servizi, a pagamento in periodi di 'alta stagione' sia estiva che invernale - tariffa da pagare mediante parchimetri che non sono operativi in bassa stagione, asfaltato, (1385 mt slm); scarico possibile solo con WC a cassetta (non usare le griglie nel piazzale).	N 45.76052 E 7.83553
Gressoney St.Jean (AO)		Parcheggio per 4 camper delimitati da strisce gialle, solo nelle ore diurne (8-20) per un max di 2 ore. A sinistra salendo in direzione La Trinité subito dopo la caserma dei carabinieri e prima del ponte. Comodissimo per visitare il paese.	
Hone (AO)		In loc. Rafför, comunale, segnalata, 11 posti, su fondo erboso, elettricità, illuminazione, sosta max 48 h, a pagamento; giunti nella piazza municipale, svoltare a sinistra, superare il ponte e proseguire per 100 mt, dopo i campi da bocce ed il laghetto; nelle immediate vicinanze pista di skate-board, parco giochi per bimbi, campo da calcio e pallavolo, negozi, farmacia, ecc.; non lontana da Forte di Bard. Tel. Comune +39 0125 803132. Il CS è sulla strada, qualche decina di mt prima dell'area. Una utile bacheca riporta i	N 45.611698 E 7.732622

		numeri utili del paese (farmacia, medici, ecc.).	
La Salle (AO)		Al km. 14 sulla SS 26 verso Courmayeur punto pic-nic con tavoli e panche, gratuito.	
La Thuile (AO)		Area attrezzata Azzurra, 75 posti, 45 prese di corrente (1200 watt per presa), custodita 24h, illuminata, recintata, servizio bombole, Wi-Fi, a 300 mt. da impianti di risalita con servizio navetta a 50 mt., a 100 mt. pista di fondo, a 500 mt. dal centro paese. Vicino all'area pic-nic con barbecue e tavoli, giochi bimbi, pineta. In area riservata, pavimentata, segnalata, a pagamento (tariffe 2008: alta stagione - dicembre/marzo e luglio/agosto - € 10 sosta + € 4 elettricità per 24 h; bassa stagione € 9 con corrente, € 7 senza corrente per 24 h; camper service € 3 solo se non si sosta, altrimenti è incluso - si paga all'addetto alla riscossione che sta nel camper di fronte all'ingresso), immersa nel verde, nei pressi dell'area pic-nic con barbecue (1441 mt slm); aperta tutto l'anno, con CS sempre attivo, tel. 348 3535048 (sig. Antonio)	N 45.70823 E 6.95335
La Thuile (AO)		Oltrepassare area attrezzata Azzurra, prima di iniziare a salire per le cascate. Parcheggio asfaltato, illuminato e gratuito.	
La Thuile (AO)		Davanti ai bagni pubblici, nel centro del paese, vicino a funivia.	
La Thuile (AO)		Alla fine della strada che porta alle cascate, in parcheggio asfaltato, illuminato e gratuito.	
Morgex (AO)		Nel parking del campo sportivo (acqua).	
Morgex (AO)		In loc. Tête d'Arpy, in parking sterrato adiacente area pic-nic, dietro l'albergo.	
Morgex (AO)		Di fronte alla Chiesa (923 mt slm).	
Ollomont (AO)		In Valpelline, nel parking alla partenza dello ski-lift.	
Piccolo San Bernardo (AO)		In spiazzi pianeggianti presso il lago Verney, oppure al valico, gratuiti (2188 mt slm).	
Pila (AO)		In area attrezzata a inizio paese, con possibilità di rifornimento idrico, in pendenza (1814 mt slm); nei 2 parking prima e dopo tunnel-condominio il Comune ha installato i cartelli di divieto di sosta per i camper dalle 7:00 alle 18:00.	
Pila (AO)		Gratuito, solo scarico (niente carico acqua), sotto la partenza della seggiovia Chemolè.	
Pont (AO)		In alta Valsavarenche, nel parking sterrato davanti all'albergo 'Gran Paradiso', gratuito, dalle 8 alle 20; poi il guardiaparco invita a pernottare nel vicino camping o in loc. Dégioz (capoluogo), dov'è una apposita AA per camper comunale a pagamento. Al di fuori di tale struttura o dei campeggi non è tollerata la sosta con piedini abbassati o cunei livellatori, pena multe anche salate.	
Pont Saint Martin (AO)		C/o Palazzetto dello Sport (345 m. slm): informazione ufficiale, stampata dalla locale Azienda di Promozione Turistica.	N 45.60000 E 7.79333
Pre St. Didier (AO)		C/o campi da tennis, a sinistra salendo, comodo per il centro e per le Terme.	N 45.71985 E 6.94735
Quart (AO)		Nel prato adiacente il maneggio.	
Quart (AO)		Nel piazzale vicino allo scivolo autostradale.	

Rhemes Notre Dame (AO)	 	In loc 'Chanavey', segnalato, a sinistra salendo, davanti agli impianti di sci ed al centro di accoglienza del Parco Nazionale del Gran Paradiso, pianeggiante, con pavimentazione autobloccante, colonnine per attacco luce, carico acqua e scarico, a pagamento (tariffe 2008: € 0,50/ora con pagamento minimo € 5,00; parchimetro che accetta solo monete; elettricità inclusa).	N 45.57960 E 7.12392
Rhemes Notre Dame (AO)		In parking asfaltato prima del paese a destra, limitrofo all'area del mercato domenicale, fontanelle nelle vicinanze (1739 mt slm).	N 45.57148 E 7.11848
Rhemes Notre Dame (AO)		In parking a destra dopo la Chiesa (invernale).	
Rhemes Notre Dame (AO)		In vasto parking sterrato a sinistra al termine della strada, in loc. Thumel, 3 km dopo il paese salendo, lungo il torrente, da cui partono sentieri per passeggiate come quella al Rifugio Benevolo.	
Rhemes Saint Georges (AO)		C/o camping 'Saint Georges'.	
Saint Denis (AO)	 	In Loc. Plaù, area attrezzata con CS, colonnine elettriche, servizi igienici, area giochi, campo di calcio, area barbecue. Tranquilla e immersa nel verde, lontana da negozi ed a 20 minuti d'auto da Torgnon. Gratuita.	N 45.77129 E 7.56092
Saint-Rhèmy (AO)		Alla fine del paese, dove finisce strada, parcheggio della seggiovia, asfaltato e gratuito fuori stagione.	
St. Pierre (AO)		C/o bivio per St. Nicholas, in parking del mercato coperto (731 mt slm).	
Torgnon (AO)	 	Circa 100 m prima dell'area pic-nic in loc. Plan Prorion, segnalato, a circa 3 Km a monte del paese, gratuito, a 50 mt seggiovia che porta agli impianti, in grande spiazzo su autobloccanti a destra (divieto per i camper di proseguire oltre); acqua (1700 mt slm).	
Val Nontey (AO)		In parking c/o partenza del sentiero per rifugio Sella; ottimo 8-20, divieto notturno 20-8 (1682 mt slm); o alla fine del paese, davanti all'ingresso di un campeggio, sulla riva del fiume, sterrato, gratuito.	
Val Veny (AO)		In area pic-nic in pineta tra strada e fiume, prima di La Visaille, ma solo diurno: in tutta la valle vige il divieto di sosta notturno (dalle 23.00 alle 8.00), comprese le aree di parcheggio.	
Valgrisenche (AO)	 	Alla fine dell'abitato, sotto alla diga, pianeggiante, servizi, tavolini da pic-nic, allaccio elettrico, piccolo parco giochi, a pagamento, tel. e fax 0165 974106.	N 45.61925 E 7.06033
Valgrisenche (AO)		Nella valle omonima, in parking prima del paese c/o impianti di sci, con parco giochi, fontanella, area pic-nic, gratuito.	
Valsavarenche (AO)		C/o camping 'Point Breuil'.	
Valsavarenche (AO)	 	All'ingresso del capoluogo (1541 m. slm) sulla destra, area attrezzata di nuova costruzione con carico/scarico acqua (<u>no elettricità</u>), a pagamento. Pagamenti presso Bar Lo Grani (50 m), Municipio (100 m), Tabaccheria (250 m), Bar Lo Fourquin (250 m), segnalando la targa del mezzo. Il biglietto va esposto in modo visibile dietro il parabrezza per permettere controlli agli addetti comunali. Controlli frequenti.	N 45.59224 E 7.20840
Valtournenche (AO)	 	Nella valle che sale a Cervinia, c/o camping 'Glair', servizio navetta per gli impianti, camper-stop € 10,33 tranne 15/12-	

		10/1 e 15/7-31/8, apertura annuale.	
Verres (AO)		Segnalata, in via Duca d'Aosta, vicino alla stazione di servizio Tamoil, illuminata, gratuita e con servizi igienici.	N 45.66194 E 7.69333
Villeneuve (AO)		Lungo la riva destra della Dora Baltea in direzione Aosta, all'in-gresso sud del paese, con giochi per bimbi, acqua, asfaltato, tranquillo (670 mt slm).	
Villeneuve (AO)		All'interno dell'Oasi Naturale di Chiavonne, richiesta prenotazione allo 0165 42605 oppure 0165 33873 (670 mt slm).	
Villeneuve (AO)		A 300 mt dal Castello di St. Pierre, info tel. 016542605 – 0165 33873 (670 mt slm).	
Villeneuve (AO)		500 m. dopo il paese in direzione Aymavilles, ampio parcheggio su erba sulla riva destra del Dora Baltea.	