

















































































AREE SOSTA IN : VENETO
























Località	Tipo	Informazioni sull'area	Coordinate GPS
Agordo (BL)		A sud dell'abitato, seguire le indicazioni per campo sportivo/piscina/tennis/parco giochi; non custodito; a pagamento; poco livellato, non illuminato.	
Agordo (BL)		Seguire la strada che conduce alla Luxottica, oltrepassata la fabbrica, rimane sulla destra. Seguire le indicazioni. Gratuita, distante dal paese, in zona industriale. Parcheggio su asfalto per 10 mezzi, pianeggiante. Acqua e scarico.	
Alano di Piave (BL)		Da SS Feltrina, in loc. Fener, c/o Monte Grappa, c/o Municipio.	
Alleghe (BL)		A 800 m. dal paese in direzione Caprile, vicino a una segheria, sosta notturna tranquilla, acqua potabile in una fontanella nel vicino parco giochi. Altre soste in paese sono sconsigliate.	
Alleghe (BL)		A 500 m dal centro, sul lago, collegato con skibus e pista ciclabile.	
Arabba (BL) Via Piagn		Area attrezzata con carico, scarico, torrette per la corrente, toilette e docce (sono a pagamento, rivolgersi al bar) a pagamento (tariffe 2008: € 12/notte, più € 3 di corrente). Comoda per il centro del paese, raggiungibile a piedi.	N 46.49646 E 11.87609
Arsiè (BL)		Sul lago del Corlo in fraz. Rocca, c/o campanile di pietra e campeggio, noleggio barche	
Arsiè (BL)		Camper-stop c/o camping 'Al Lago', tel. 0439 58540, apertura annuale.	
Auronzo di Cadore (BL)		In loc. Taiarezze, sulla strada per Misurina, comunale, segnalata, asfaltata, c/o impianti di risalita del Monte Agudo, a pagamento, aperta tutto l'anno, circa 30 posti, illuminata, non in piano, max 48 h, 864 mt slm.	N 46.56108 E 12.41848
Belluno (BL)		Sosta a pagamento, 16 posti camper, camper service gratuito fuori dal parcheggio, a Borgo Piave, zona Limbioi c/o piscina e palaghiaccio. Segnalata, in viale dei Dendrofori. Benchè periferico, è molto comodo perchè permette di arrivare in centro in 10 minuti grazie ad una scala mobile gratuita.	N 46.1369 E 12.2155
Belluno (BL)		In via Gabelli (Palazzetto Sport), abbastanza comodo al centro. Dietro il palasport è a pagamento, oltre il ponte è gratuito. Al sabato c'è il mercato ed il parcheggio si riempie rapidamente.	
Belluno (BL)		In piazza Resistenza, presso lo stadio (attenzione ai divieti in concomitanza con gli incontri di calcio).	
Belluno (BL)		Uscendo da Belluno verso Feltre, dopo il ponte Dolomiti, a circa 300 metri sulla destra, in piccolo parcheggio, con fontana pubblica.	



























Calalzo di Cadore (BL)		In area comunale.	
Cencenighe Agordino (BL)		In fraz. Roa, in pineta fronte lago (3-4 posti), a 1 km dal paese.	
Cesiomaggiore (BL)		In area 'Orsera', in Val Canzoi, servizi, ristorante, allacciamento elettrico, docce, parco giochi, sentieri attrezzati, tel. 043943722, a pagamento.	
Cibiana di Cadore (BL)		A due Km dal paese in direzione Passo Cibiana, in area di sosta sulla destra, con acqua.	
Cortina d'Ampezzo (BL)		In loc. Fiames, in direzione Dobbiaco, € 12 ogni 24 h o frazione di esse in estate, a sin. del torrente Boide, c/o aeroporto e vicina al campeggio, a 4 km dal centro, servizio bus o pista ciclabile, l'uso del solo CS costa € 3 ed è possibile dalle 9 alle 11:30 e dalle 15:30 alle 18:30, quando è presente l'operatore dell'area; la sosta in Cortina è praticamente impossibile.	N 46.57552 E 12.11603
Cortina d'Ampezzo (BL)		Nel parcheggio della funivia "Freccia nel cielo" della Tofana, gratuito	
Cortina D'Ampezzo (BL)		Nel parcheggio P1 (riferimento cimitero o scuole), unico senza divieti per camper, libero da tariffazione e da limitazioni temporali. Tutti gli altri parcheggi in Cortina sono vietati ai camper, tranne il parcheggio dello stadio del ghiaccio che però consente un tempo max per la sosta di 120'.	
Cortina d'Ampezzo (BL)		Parcheggio della Funivia 5 Torri, assenza di divieti, molto tranquillo.	
Cortina D'Ampezzo (BL)		Parcheggio in località Rio Gere, antistante gli impianti che collegano la zona sciistica delle Tofane con la zona del Cristallo. Molto grande e abbastanza livellato, non ci sono servizi, di fronte al piazzale di fianco alla portanza della seggiovia del Cristallo c'è una baita aperta fino a sera dove si può anche mangiare. Consigliato per la tranquillità (dopo la chiusura degli impianti) e per il panorama stupendo.	
Falcade (BL)		Nel parcheggio della seggiovia appena fuori dal paese in direzione San Pellegrino, ampio, gratuito, all'ingresso del Campeggio di Falcade, senza divieti, servito anche di autobus per il centro, possibilità di rientro con gli sci ai piedi (quando c'è neve).	
Falcade (BL)		In parking c/o campo di pattinaggio, presso il bar "Music al parco", vicino area giochi "Barbagio", illuminato, a pagamento.	
Farra d'Alpago (BL)		In Parco del Cansiglio.	
Farra d'Alpago (BL)		In riva al lago di Santa Croce: a pagamento dalle 8 alle 20, negli spazi auto rimanendo entro le strisce blu, solo sosta; dalle 20 alle 8 gratuito.	
Farra D'Alpago (BL) Lungo Lago		C/o Campeggio Sarathei, in riva al lago Santa Croce, posto molto tranquillo e pulito, prezzi modici, dotato di ristorante e pizzeria all'interno.	
Feltre (BL)		In via A. Gaggia, c/o Palaghiaccio, 15 posti, illuminato, zona Prà del Vescovo. Area aperta anche ai bus. Zona tranquilla ed ombreggiata, di fronte all'ospedale. Disponibili 4 rubinetti per il carico acqua (uno dei quali agibile anche in inverno in quanto dotato di resistenza antigelo), panchine in legno, carico e scarico in luogo appartato, delimitato da aiuole verdi. L'area viene costantemente monitorata dai membri del "Camper Club Feltrino e Primiero". Sosta ammessa 48 ore. CS comodo e appar-	N 46.020036 E 11.908216























		tato.	
Forcella Aurine (BL)		In parking della funivia sul valico.	
Frassenè (BL)	 	Adiacente al centro abitato di Frassenè, nel Comune di Voltago Agordino, presso la Chiesa e la seggiovia, a 10 Km da Agordo, CS a pagamento e servizi nei periodi di apertura della seggiovia (Giu-Set e Dic-Gen), tel. 348 4935967, 338 2231462, o 0423.23603.	
Gares (BL)		In parking malga Comelle (in fondo alla valle, c/o rifugio omonimo).	
Lamon (BL)	 	Area pubblica attrezzata, illuminata, con scarico acque grigie e nere, acqua potabile. Localizzata c/o campo sportivo.	
Lozzo (BL)		In parking c/o biblioteca.	
Mel (BL)	 	C/o Castello di Zumelle, in bella area di sosta con comodo camper service, gratuita, 2 colonnine con 8 prese 220 v e con prese tv satellitare e telefono. Quattro posti camper comodi. Area tranquilla, in mezzo alla natura, a 200 m dal castello, con possibilità di barbecue e giochi per bimbi. Unica nota dolente la strada per arrivarci: gli ultimi 4 km su strada strettissima e di forte pendenza.	N 49.031666 E 12.077222
Misurina (BL)	 	Nella zona a nord del lago, in parcheggio a lato strada, vicino al campeggio, a pagamento (tariffe 2008: € 8 / 24 h, dal 20/7 e in Agosto € 12 / 24 h, si paga con parcometro, senza resto), fondo terra e ghiaia, buona parte in pendenza, non custodito, fermata bus per le Tre Cime a 200 m.	
Misurina (BL)		Su SS51, dopo valico per Dobbiaco.	
Nevegal (BL)		Nel parcheggio a fianco della seggiovia, sosta e pernottamento consentiti, no acqua, no scarico. Bar, ristoranti, noleggio sci vicini. Campetto scuola per bimbi con tapis roulant.	N 46.09198 E 12.27908
Passo Cibiana (BL)		Sul valico, a lato del rifugio Remauro (1536 mtslm); da qui partenza per Monte Rite e il suo Forte, panorama, Alta Via Grande Guerra	
Passo Falzarego (BL)		Sul valico, nel parcheggio della funivia o in vari altri piazzali, gratuiti. Comodi per effettuare il giro della Grande guerra sul Lagazuoi.	N 46.519503 E 12.008302
Passo Fedaia (BL)		Sul valico.	
Passo Tre Croci (BL)		Nel parcheggio della seggiovia che porta a 3000 metri, su fondo non asfaltato, molto grande, tranquilla, non illuminata, a 5 km da cortina e a 6 da Misurina.	
Pedavena (BL)		Nell'ampio parcheggio della Birreria Pedavena, 4 km a nord di Feltre.	
Pedavena (BL)	 	In Frazione Facen, 2 Km a nord ovest dal capoluogo, 5 posti, gratuito, con scarico e acqua potabile.	
Pieve d'Alpago (BL)	 	Camper service con possibilità di parcheggio in luogo tranquillo, a 500 m. dal paese più vicino.	
Rocca (BL)	 	C/o camping Gajole, tel. 0439 58505, a pagamento, aperto 1/4-30/9.	
S.Stefano (BL)		In numerosi grandi piazzali.	























San Gregorio nelle Alpi (BL)	 	Dall'abitato di Santa Giustina Bellunese si prende in direzione S.Gregorio nelle Alpi. Da qui si seguono le indicazioni per Roncoi raggiungendo l'area di sosta, gratuita, su asfalto, allaccio elettricità.	
Santo Stefano di Cadore - Val Visdende (BL)	 	Percorrere la SR 355 da S.Pietro di Cadore a Sappada, girare a sinistra sul ponte fiume Piave alla segnalazione Val Visdende ed AA Camper "Gasperina" (aperta da metà Giugno a fine Settembre), seguire per km 4 il torrente Cordevole, e si arriva in una splendida valle a quota m. 1250. Possibilità di escursioni libere o guidate nei boschi a piedi ed in bicicletta, possibilità di montare a cavallo e visitare malghe. A pagamento (tariffa 2008: € 11, inclusi carico e scarico, acqua potabile e servizi igienici; restano esclusi i seguenti servizi: elettricità 35 cent/ Kw, doccia € 2 euro 30 lt, solo carico e scarico € 5). Scarico e carico agevoli.	N 46.60800 E 12.62967
Sappada (BL)	 	In apposita area comunale a valle della Chiesa, € 8/24 ore (che scadono alle ore 16 - si paga in contanti per accedere), centrale, illuminata, 50 posti, aperta tutto l'anno non lontana dagli impianti di risalita, e anche da una segheria (un po' rumorosa); in estate, il Comune consente la sosta, allo stesso prezzo, presso il Palazzetto dello Sport, 40 posti.	N 46.56225 E 12.67980
Sappada (BL)	 	Accogliente e funzionale, con le piste da sci e gli impianti di risalita poco lontani ed a ridosso del paese con negozi di prossimità. Due pozzetti per lo scarico e due comodi rubinetti per il carico dell'acqua. Fontana in loco. Sbarra per l'apertura dopo aver pagato il biglietto: tariffa minima euro 10 (Agosto 2008), ed ore aggiuntive 0,34 centesimi l'ora da pagarsi comunque subito assieme agli otto (in pratica mettendo dieci euro si rimane 14 ore e così via). Se non funziona il parcometro e la sbarra non si alzasce, proseguire per 100 metri ed entrare dal passaggio diservizio dopo aver spostato il palo di legno che transenna; il mattino seguente si regolarizza il pedaggio non appena il parcometro torna a funzionare. Ottime passeggiate e sentieri di montagna poco lontani.	
Seren del Grappa (BL)		C/o agriturismo "Sisto Scopel", via Pietena 3, tel. 0439 44155, 3 posti gratuiti per i primi due giorni su prato per i clienti del ristorante, illuminazione, elettricità, preavviso 15 gg.	
Sottoguda (BL)		In loc. Boscoverde, salendo verso Sottoguda (meno di 1 km), ampio spazio sterrato/verde sulla sinistra lungo torrente, nessun divieto. A due passi dai bellissimi "serrai di Sottoguda", in stagione estiva visitabili anche con il trenino turistico.	
Taibon Agordino (BL)	 	In loc. Col di Prà, sotto Pale S.Lucano e sotto Monte Agner, servizi e CS.	
Taibon Agordino (BL)	 	Sul piazzale in fianco al Torrente Tegnas, in centro al paese, nel parcheggio iniziale (quello delle giostre): area sosta e camper service, attualmente gratis e prossimamente a pagamento.	
Tambre d'Alpago (BL)	 	PS nella piana del Cansiglio c/o rifugio Sant'Osvaldo o area pic-nic 'Bus de la Lum'; carico acqua e scarico grigie c/o campo sportivo di Tambre d'Alpago.	
Valle di Cadore (BL)	 	C/o campo sportivo, ma attenzione: è segnalata solo in direzione Cortina. E' piacevolissima e ben tenuta, con un ampio pozzetto per lo scarico ed un comodo rubinetto di acqua potabile. E' gratuito.	





















Vallesella (BL)	 	Prendere Via Veneto in direzione del campeggio, attraversare il ponte sul lago di Cadore e, subito dopo il ponte, girare a destra: l'area è di fronte al campeggio, a pagamento, su prato, di fronte al lago.	
Zoldo Alto (BL)		In parking c/o ingresso sud del paese; e c/o cabinovia Pecol, ma solo diurno (divieto di sosta dalle 22 alle 8).	
Arquà Petrarca (PD)		Entrando in paese, ampio parcheggio a 100 mt (scalinata) dal centro; tranquillo, panoramico, a pagamento.	
Baone (PD)	 	C/o "Agriturismo Alba", nel verde ai piedi dei Colli Euganei, uscita 'Monselice' A13 Padova-Bologna, poi SR 10 direzione Este per circa 4 km, sulla destra la segnaletica aziendale indicherà una strada secondaria per raggiungere l'azienda, a pagamento, elettricità, apertura annuale, tel. 0429 4480.	N 45.22944 E 11.70333
Battaglia Terme (PD)	 	In via Galzignana, alle porte del Parco Regionale dei Colli Euganei, illuminata, vicina al centro storico, apertura annuale, gratuita, 5 posti, area pic-nic, supermercato a 700 mt, tel. Comune 049 525162, tel. APT 049 91011328, bus e treni per Venezia.	
Battaglia Terme (PD)	 	All'ingresso dell'abitato, imboccare la strada immediatamente a destra, prima della prima rotonda; gratuita.	
Camposampiero (PD)		In via Kolbe (acqua), in ampio parking illuminato.	
Castel San Pelagio (PD)		In parking davanti al Museo dell'Aria.	
Cervarese S. Croce (PD)		C/o Abbazia di Praglia, c/o sig. Franco Mazzocco, via S. Bellino 22, gratis.	
Cittadella (PD)		In tranquilli parking lungo le mura della città: si accede agli spalti entrando da Porta Padova (strettina) e si svolta subito a destra, con possibili sistemazioni. In alternativa, si esce da Porta Treviso, girando obbligatoriamente a destra, e se non si è trovato spazio nel precedente parking (di fronte all'Ospedale), si attraversa la strada che esce dal centro e ci si immette in un altro settore di spalti attorno alle mura. il parcheggio è poco pratico perchè la porta di ingresso è troppo stretta per un camper (già difficile in auto).	
Cittadella (PD)		Nuovo ampio parcheggio all'esterno della riva del Grappa, 50 m a nord dell'uscita di porta Treviso, per un camper meglio evitare di entrare nella cinta muraria. Percorrendo la cinta muraria all'esterno, subito dopo l'Ospedale a destra.	N 45.65 E 11.787
Creola di Sassolongo (PD) Via Pelosa 33		Via Pelosa 33, sosta + corrente, no scarichi, si servizi igienici puliti. Caratteristico Agriturismo, ottima la specialità Bufalo.	
Este (PD)		In direzione 'Ospedale', presso la Chiesa della Salute, sterrato, gratuito.	
Este (PD)		Sotto il Castello, adiacente le mura, lato via Vigo di Torre, a pagamento.	
Este (PD)		In via P.C. Tacito, parcheggio gratuito, illuminato, situato proprio di fronte al cimitero di Este. Zona molto tranquilla ad eccezione della prima settimana di Novembre per la grossa affluenza di persone al cimitero.	
Monselice (PD)		Non nei due parcheggi sotto le mura, dove l'accesso è impedito da sbarra orizzontale, ma in AA a 200 m.	














Monselice (PD)	 	In via Argine Destro n.1, a pagamento (tariffa 2008: € 5/gg). L'area sosta è aperta solo su prenotazione (almeno un giorno prima dell'arrivo). E' chiusa ogni anno al 1° Maggio perché in quel giorno si effettua una manifestazione al suo interno. E' a 150 m dal centro, recintata, una decina di posti. Di fronte all'area, scivolo di allaggio su canale navigabile. Recapiti: 349 5945923 (Nicola) - 348 8414315 (Damiano) - 320 7132280 (Luca), e-mail remiera.euganea@libero.it.	
Montagnana (PD)	 	Illuminata, asfaltata e recintata, nel parking dei magazzini comunali e del campo sportivo, dietro le mura, a 500 mt dal centro nella zona nord vicino a Porta Vicenza, in via della circonvallazione nord 255; servizi igienici; tel. Comune 0429 81247 - 81308, Ufficio Turistico 0429 81320, Polizia Municipale 0429 81308; circa equidistante da PD, VI, VR, RO e MN; non agibile dal 7 al 18 Agosto (quando conviene dirigersi a Noventa Vicentina, 8 km verso Vicenza).	N 45.24065 E 11.46757
Montagnana (PD)		C/o Ostello Comunale, nella zona dell'Ospedale Civile: l'area è dotata di prese per l'allaccio elettrico e servizi igienici, è situata nel parcheggio interno dell'Ostello e disponibile per una decina di mezzi. A pagamento.	
Montagnana (PD)		Nel parcheggio di viale Spalato, strada che porta alla stazione, vicino al centro. A Montagnana (PD) non esistono restrizioni alla sosta dei camper.	
Montegrotto Terme (PD)		Seguire indicazione per la "Casa delle farfalle" o "Arc Butterfly", dietro alle Poste: ampio parcheggio, gratuito, illuminato.	
Padova (PD)	 	In via Prato della Valle (ex Foro Boario), in parcheggio tranquillo ed illuminato, a pagamento dalle 7.30 alle 20.30, al costo di € 10 al giorno (non frazionabili). Comodo CS. Rubinetto per carico acqua non filettato.	
Padova (PD)		C/o centro vendita Crema Sport, via Po 19, tel. 049 604340.	
Praglia (PD)		Davanti alla scalinata dell'Abbazia.	
Vigonza (PD)		C/o Jolly Caravan, via Venezia 1, tel. 049 8930610.	
Adria (RO)		Seguire le indicazioni stradali per Loreo e le indicazioni per la caserma dei Carabinieri; dopo 300 metri circa vi sono le indicazioni dell'area; gratuita, silenziosa, disponibili acqua e corrente.	
Adria (RO)		Seguire le indicazioni per la Polizia Di Stato, c/o negozio Coop, gratuito.	
Adria (RO)	 	3 posti gratuiti in via Madre Teresa di Calcutta, con CS e elettricità. Adiacente ad un grande prato, e sicura.	
Arquà Polesine (RO)		C/o 'Delta Vacanze', SS 16 n°15, tel. 0425 465124-465027, in orario negozi.	
Arquà Polesine (RO) Via Valmolini Inferiore Destro 340	 	C/o Ostello Canalbianco, 12 posti camper con allacciamento luce, scarico acque nere e bianche e acqua potabile, a pagamento (tariffa 2008: € 10/gg).	
Bergantino (RO)	 	Dalla SS482, l'entrata dell'area è nella zona industriale, di fronte al ristorante 'El Camin'. A 200 mt. girare a sinistra, poi la prima a destra. Gratuita.	
Bergantino (RO) Via Albino Protti	 	Arrivando da Rovigo SS 482 all'inizio paese, a sinistra nella zona artigianale, in via Albino Protti, vicino all'argine	























		del Po. Da Mantova, SS 482 uscita paese a destra, come sopra. Illuminazione pozzetto, gratuita. Bergantino, paese della giostra, da vedere: museo della giostra, il vecchio borgo, i costruttori di giostre.	
Camatte (RO)		In parking alberato e c/o imbarcadero, sulla riva Nord del Po, c/o delta.	
Castelmassa (RO)	 	Sull'argine maestro del fiume Po, gratuita, 8 posti, illuminata, area pic-nic, tel. Comune 0425 846711 - 0425843098.	
Ca' Tiepolo (RO)		In parking c/o Informazioni Turistiche, a 50 mt da traghetto.	
Ca' Venier (RO)	 	C/o agriturismo 'La Ca del Delta', via Mazzini 1, tel. 0426 380679, elettricità, servizi, apertura annuale.	
Contarina (RO)		Su riva destra del Po di Levante: porto turistico.	
Fratta Polesine (RO)		In via Pizzon 929, uscita autostrada 'Occhiobello', tel. 340 6870855 (Pietro e Monica, i due titolari).	
Gaiba (RO)	 	In via Leonardo da Vinci, sulla SS 482 Occhiobello-Ostiglia a ingresso paese, comunale, gratuita, segnalata, 5 posti, illuminata.	N 44.94580 E 11.48257
Guarda Veneta (RO)		Comunale, gratuito carico e scarico in centro al paese, situato dietro al municipio.	
Lendinara (RO)	 	C/o impianti sportivi, adiacente parco giochi e rivendita automatica latte fresco, a circa 800 m. dal centro.	
Lusia (RO)		Comodo punto sosta in centro al paese, in Piazza Papa Giovanni XXIII, di fronte alla Chiesa ed al Municipio. Sul lato del parcheggio verso il Municipio ci sono delle colonnine con gli attacchi per la corrente, sempre alimentate.	
Polesella (RO)		Sul lato nord del Po, tra Rovigo e Ferrara.	
Porto Levante di Porto Viro (RO)		Bel parcheggio pubblico, illuminato, asfaltato, gratuito, silenzioso, nel piazzale della chiesa in centro al piccolo paese; fontana per l'acqua all'angolo; punto strategico per iniziare il tour del delta del Po partendo da Nord.	
Porto Tolle (RO)	 	C/o agriturismo "Caprissio", loc. Tolle, vicino al campo di volo per ultraleggeri, a pagamento.	
Porto Tolle (RO)		A Bonelli, in loc. Barricata sul prato, davanti al camping, c/o mare.	N 44.84470 E 12.46580
Porto Viro (RO)		Presso la struttura ricettiva denominata 'Casa del Polesano e dei Veneti' in località Cà Cappello di Porto Viro, nel Parco del Delta del Po: possibilità di sosta cam-per e uso di bagno, doccia, ristoro, ecc. Tel. 320 3446903 (Elisa).	
Pozzolo di Villaga (RO)		C/o agriturismo "Val Verde", via Fagnini 1, tel. 044 868242 - 868586, 8 posti gratuiti su terra battuta e ghiaia, illuminati, preavviso 4 h	
Rosolina a Mare (RO)	 	C/o agriturismo 'San Gaetano', via Moceniga 20, segnalato sulla via per Albarella, tel. 0426 684584 - 347 8463833, elettricità, servizi, piccolo parco faunistico e giochi per bambini.	
Rosolina a Mare (RO)		Sulla riva destra del fiume, segnalato come Le Foci del fiume Adige.	
Rosolina Mare (RO) Piazzale Europa		Parcheggio in piazzale Europa, aperto dal 1/06, a pagamento (tariffe 2008: 8 € giorni feriali e 10 € nei festivi), solo parcheggio vietato assoluto di campeggio.	






















Rovigo (RO) Piazza Sottotenente Appiotti		Parcheggio comodissimo per raggiungere il centro storico a piedi. Tranquillo, illuminato, fondo asfaltato.	
Asolo (TV)	 	Comunale, nel parking 'Forestuzzo' (P2), tel. APT 0423 529046; PS nel parcheggio diurno a pagamento, AA in area riservata (con sbarra di accesso) per 13 camper, CS, acqua, elettricità, illuminazione, a pagamento (rivolgersi al bar che consegna la chiave di accesso all'area); tariffa 2008: € 7.	N 45.79637 E 11.91377
Asolo (TV)		A 2 km da paese, strada 248 (autobus per il centro).	
Borso del Grappa (TV) Via Molinetto 135	 	Area di sosta attrezzata con carico, scarico, elettricità, docce e WC. Ai piedi del Monte Grappa, sede di molte rassegne iridate di parapendio e deltaplano. A pochi Km da Asolo e Bassano del Grappa, sede dell'adunata nazionale degli Alpini 2008.	N 45.8075 E 11.78055
Castelfranco Veneto (TV)	 	In via Valsugana, nei pressi del Centro Commerciale Giorgione e del cimitero, 8 posti, carico e scarico, energia elettrica, a pagamento (tariffe 2008: 1 € entrata + 1 € scarico + 1 € carico).	N 45.66983 E 11.91683
Castelfranco Veneto (TV)		In parking bus, c/o Palazzetto Sport; o c/o market 'Giardini del Sole'.	
Conegliano (TV)	 	In Via Don Bosco (ex foro boario) lungo la circonvallazione di Conegliano sulla SS 13 Treviso - Pordenone a pochi minuti dall'uscita autostrada A27 Conegliano (direzione Treviso). A pagamento, recintata, illuminata, servizi igienici, a richiesta allaccio energia elettrica. Nelle vicinanze supermercato, bar, pizzeria, ristorante e fermata del Bus per il Centro storico cittadino, il quale è ben raggiungibile comunque a piedi. L'area è accessibile tutti i giorni dalle ore 08,30 alle ore 20,30 telefonando, anche all'arrivo, al 346 3903545.	
Crespano del Grappa (TV)		A Cima Grappa, 1740 m slm, posti adatti ai camper nel parcheggio a monte del Rifugio Bassano, per un pernottamento in quota. Il gestore è amante dei viaggi in camper. Può essere difficile da raggiungere d'inverno in caso di maltempo.	N 45.87330 E 11.80272
Dosson di Casier (TV)		C/o trattoria 'La Sicilia', via dei Santi 48, tel. 0422 380111, acqua, bus per TV e VE.	N 45.62068 E 12.25625
Farra di Soligo (TV)		A Col S.Martino: c/o Pro-loco.	
Follina (TV)		C/o campo sportivo e Abbazia.	
Fregona (TV)		In parking sopra le grotte del Calieron.	
Maser (TV)		In parking a 300 mt da Villa Barbaro.	
Miane (TV)	 	Vicino all'area polivalente, gratuito, 15 ampie piazzole asfaltate, leggermente in pendenza laterale. Solo scarico, senza acqua. "Servizio acquedotto" solo contattando il comune in orario di ufficio. Mancano cassonetti e portarifiuti.	N 45.94055 E 12.09056
Montebelluna (TV)		In via Sansovino, c/o Vigili del Fuoco e Carabinieri, segnalato, gratuito.	
Montebelluna (TV)		Nel parking della Posta.	
Montebelluna (TV)		Sul Montello, c/ agriturismo 'Da Basei', panoramico, possibilità di bellissime escursioni da effettuarsi in bici o a piedi,	



















		circa 20 posti camper.	
Motta di Livenza (TV)		In area autorizzata.	
Neversa della Battaglia (TV)		Nel parcheggio presso l'Ossario di giorno (chiuso e inutilizzabile di notte), negli altri parcheggi del paese di notte, non essendovi divieti, come ad esempio nel parcheggio a fine abitato, nei pressi della birreria, tranquillo.	
Oderzo (TV)		C/o stazione di servizio Shell in via Concordia 24, tel. 0422 816073.	
Oderzo (TV)		In paese: da Tv SS53, da A14 uscita S.Donà, da A27 uscita Conegliano.	
Povegliano (TV)	 	In area verde della zona industriale a nord di Povegliano, in Via Prato della Valle, a 600 mt dal centro, segnalato, gratuito, 4 posti dedicati e altri 15 disponibili, 10 Km a nord di Treviso, tel. Comune 0422 871111.	
Revine Lago (TV)		In area sul lago, nel lato opposto all'abitato, nel parcheggio adiacente all'area archeologica.	
Rolle di Cison di Valmarino (TV) Caneve de Ronch		Bel punto sosta nel parcheggio dell'agriturismo, in mezzo alle colline del prosecco, con ampio prato per riposare o giocare, possibilità di numerose escursioni a piedi o in bicicletta, poco lontano il piacevole e antico paesino di Rolle. I proprietari sono camperisti. Sosta gratuita, ovviamente è gradita la cena o il pranzo all'agriturismo, dove si mangia molto bene e a prezzi contenuti.	
Santa Lucia di Piave (TV) Via Mareno		Il camper service si trova a metà della strada che porta al cimitero.	
Sarmede (TV) Via Sandro Pertini	 	Gratuita.	
Sernaglia della Battaglia (TV)	 	'Le Grave', via Passo Barca, in fraz. Falzè di Piave, lungo il Piave, elettricità, illuminazione, barbecue, servizi, a pagamento, tel. 0438 86896 - 339 2348523.	N 45.85882 E 12.17195
Tezze (TV)		C/o Cantina Sociale (borgo medioevale di Malanotte).	
Trevignano (TV)		In parking alberati lungolago.	
Treviso (TV)	 	Nel parking dell'ex Foro Boario, all'interno dell'area di parcheggio dello stadio Tenni, 13 posti, illuminata, 500 mt dal centro, gratuita, max 48 ore, area giochi per bimbi; è in via Castello D'Amore; il sabato vi è mercato nei pressi, quindi è difficile da raggiungere; se il Treviso gioca in casa, è soggetta a rimozione forzata - sede Polizia Municipale vicina all'area.	N 45.669967 E 12.257700
Vittorio Veneto (TV)		C/o stazione di servizio Shell in viale del Consiglio 12, seguire le indicazioni per l'Ospedale	
Vittorio Veneto (TV)		In loc. Cappella Maggiore, c/o stazione di servizio Shell con autolavaggio fai da te.	
Vittorio Veneto (TV)		C/o Chiesa Santa Maria del Maschio; o c/o Duomo a Serravalle.	
Zero Branco (TV)		C/o GiEsseCaravan, via Noalese 92, sulla SS 515 Padova-Treviso, tel. 0422 485485.	
Bibione (VE)		Nel parking del mercato e del luna park, gratuito, ma solo diurno (7-22); la sosta notturna è solo nei parcheggi ancora privi di tale segnalazione lungo i viali trasversali, ma attenzione a non eccedere dalle righe tracciate sulla pavimentazione.	

Bibione (VE)		Tra Bibione e Caorle c'è una meravigliosa area di sosta a due passi dal mare: seguire indicazioni per Brussa e Valle Vecchia. E' il parcheggio della spiaggia di Brussa, a pagamento (tariffe 2009: € 6.75 giornalieri), custodito dalle 7 alle 20, possibilità di aprire il tendalino, bagni, docce, acqua a disposizione gratuitamente; il mare è molto pulito, il clima quasi sempre ventilato, per cui il sole non disturba; munirsi di lozioni antizanzare. Vietato usare detersivi chimici e scarico non possibile perchè è all'interno di oasi ecologica: il CS più vicino è a Latisana (20 Km.). Spiaggia consentita ai cani.	
Bibione (VE) <i>Via Urano</i>		Strada secondaria e abbastanza larga in Lido dei Pini, dietro a tutto il centro abitato. Consentita la sosta anche notturna. Tranquillo.	
Campalto (VE)		C/o "Linea 80", via Orlanda 41/a, tel. 041/900744-903085	
Caorle (VE) <i>Via Traghete</i>	 	Nuova area di sosta Ai Parchi, accanto al Luna Park e al parco acquatico. Vicina al centro storico e al mare. Piazzole piccole, ma comode perchè si trovano in piano sul cemento. Carico e scarico, possibilità di corrente elettrica, servizi. A pagamento. Distributori automatici di bibite e gelati. Possibilità di acquistare i biglietti per l'adiacente parco acquatico.	
Cavallino (VE)		In loc. Ca' Vio.	
Cavallino (VE)		C/o Happy Holiday, via Gozzi 12.	
Cavallino (VE)		C/o Giocmare, via Fausta 258, loc. Lido Cavallino, tel. 041 5370082.	
Cavallino (VE)	 	A Punta Sabbioni, sul Lungomare Dante Alighieri n° 26, in area illuminata, custodita, recintata con cancello chiuso alle ore 22:00, a 700 mt dal traghetto per Venezia, € 16.00 24h, elettricità € 4.00, docce, WC, carico e scarico.	N 45.442958 E 12.421573
Cavallino (VE)		Dopo Jesolo, verso Cavallino, nelle adiacenze del campeggio 'Lido di Venezia', in vari spazi nelle pinete prossime al mare ed alle spiagge.	
Cavallino (VE)		C/o camping village "Vela Blu", camper stop.	
Cavallino - Venezia (VE)	 	In loc. Cavallino, nel Parking Dante Alighieri, lungomare D. Alighieri 26, Cavallino-Tre porti, a 400 metri dai servizi di navigazione Actv, recintato, custodito, servizi igienici, docce calde gratuite, a pagamento. Chiuso dalle 22 alle 8.	
Cavallino Treporti (VE)		Presso l'agricampeggio "El bateo", a Punta Sabbioni sul Lungomare D. Alighieri, tutti i servizi, tranquilla e pulita. Tel./Fax 041 5301564.	
Cavanella d'Adige (VE)	 	Su SS Romea Km 77,4, a 12 km da Chioggia, c/o 'Centro Sport 2000', 40 posti, parco giochi, tel. 041 497518.	
Ceggia (VE)		C/o agriturismo "Azienda Agricola Prà d'Arca", via Caltorta 18.	
Cessalto (VE)		Autostrada A4, uscita Cessalto, appena superato il casello svoltare a sinistra e poi nella prima via a sinistra: si entra in una piccola zona industriale dove c'è un bel parcheggio, illuminato e tranquillo, utilissimo in quanto la vicina area in autostrada nei giorni di grande esodo è impraticabile.	
Chioggia (VE) Isola dell'Unione		Presso il parking Isola dell'Unione lato Est, tra Sottomarina e Chioggia: ottimo, lontano dalla strada, pavimentazione in asfalto, diviso dalla laguna solo da una passeggiata che	N 42.215200 E 12.287467



















		delinea il perimetro dell'isola stessa. In un attimo, anche a piedi, si raggiungono i centri di Chioggia o Sottomarina. A pagamento diurno (tariffe 2009: € 7/gg in bassa stagione, € 10/gg in alta, oppure € 1.50/h), gratis di notte. Sulla stessa isola a pochi passi un parco giochi per bambini e servizi igienici pubblici, con possibilità di rifornimento acqua. Sicuro, illuminato, comodo per visitare la laguna in vaporetto partendo da Chioggia.	
Chioggia (VE)	 	Nel parcheggio 'Vianello', in loc. Sottomarina di Chioggia (VE), Via A.Barbarigo, a pagamento, elettricità, alberato, illuminazione notturna, rifornimento acqua potabile, 50 posti, piazzola per lo scarico di acque nere e grigie, barbecue a gas o elettrico, apertura da Marzo a Ottobre. Gradita telefonata di preavviso. Cell. 328 6621584 oppure 329 3224550.	
Chioggia (VE)		Lungo la SS "Romea", venendo da Venezia, subito dopo "Valli di Chioggia" sulla destra al n° 123 si trova il ristorante "La Fazenda", tel. 041 499680, chiuso il lunedì, sosta gratuita per i Clienti, servizi, tranquillo, bus per il centro.	
Chioggia (VE)		Parcheggio a a pagamento in via Tirreno 176, nei pressi dell'Arena Fitness di Sottomarina di Chioggia, a cento metri dal lungomare, in strada interna. Su asfalto. Tariffe dal lunedì a venerdì 7,50 €; Sabato e Domenica 9,00 €.	
Eraclea Mare (VE)		In parte del parcheggio in via dei Pioppi, all'inizio del paese: strada chiusa che porta alla darsena; centro raggiungibile a piedi in 10 minuti, poco ombreggiata, pianeggiate, fondo in asfalto, a pagamento (tariffe 2009: 9 €/giorno dalle 9 alle 21, la notte è incustodito), tel. 0421 66178 (gestore del parcheggio).	N 45.544617 E 12.751817
Eraclea Mare (VE)		Nel 'Park Rose', in fondo a via Dancalia vicino all'ippodromo, ombreggiata, fondo pianeggiante erboso, ombra fitta sulla parte alberata ed il resto al sole, a pagamento.	
Fusina (VE)		C/o omonimo parking, a pagamento.	
Giare di Mira (VE)		C/o il 'Circolo Ippico Le Giare', facilmente raggiungibile dalla SS 309 Romea, a 20 Km da Venezia, apertura annuale, custodito, a pagamento, tel. 338 8462812.	
Jesolo Pineta (VE)		"Mare d'Oriente" in via Oriente, Piazza Torino, Lido Est, vicino al Villaggio Azzurro, tel. 339 3183019 - 338 2231462, sosta 24 h a pagamento, CS nella vicina area "Don Bosco", aperta da venerdì a lunedì da Aprile a Settembre, tutti i giorni da metà Giugno a Settembre.	
Jesolo Pineta (VE) Via Oriente	 	Area attrezzata camper 'Don Bosco', in via Oriente angolo via Don Bosco, 50 mt dal mare, a pagamento, tel. 338 2231462, 368 3098292 o 0423 23603, gestita dal gentilissimo Renato Martignago, custodita, illuminata, prese di corrente (cee), carico e scarico acque, a pagamento, servita da mezzi pubblici (biglietti dal gestore), fuori stagione è tranquillissima; da Carnevale al 4 Novembre aperta tutti i giorni 24 ore su 24, aperta anche nelle festività di fine anno e a Carnevale. Ampliata con una nuova struttura 'Bosco Pineta' adiacente, con ampie piazzole livellate, su prato, modernamente attrezzata con allacciamenti elettrici, blocco servizi, camper service carrabile.	N 45.52194 E 12.68944
Lido di Jesolo (VE) Via Correr 102/A	 	Area Attrezzata Camper 'Camping Albatros'. In via Correr 102/A - incrocio via Miozzo. Ampie piazzole su tappeto erboso (dimensione minima m. 7x8), allacciamento elettricità, TV sat e adsl (in corso attivazione), acqua, scarico. Illuminazione notturna, videosorvegliata, custodita 24 h su 24. Servizio di camper service esterno disponibile,	N 45.52417 E 12.69028



















		a pagamento, anche a chi non sosta. Installazioni moderne e curate, ambiente gradevole, ordinato, pulito ed accogliente. Tel. (+39) 0421 362736.	
Mestre (VE)		Sulla tangenziale in direzione Padova, c/o stazione di servizio 'Bazzera Nord'.	
Mirano (VE)		All'interno della struttura 'Residenza Serena', a 5 km dall'uscita Dolo-Mirano della A4 Milano-Venezia, non lontana dalla Stazione FS per Venezia, custodita, tel. 041 434041.	
Mirano (VE)		C/o stazione di servizio Esso in via Scaltenigo 2, tel. 041 434931, a pagamento, bus per Venezia.	
Mirano (VE) Via Viasana 4	 	Nuova area a 1500 m. dal centro storico di Mirano e 300 m. dalla stazione degli autobus di linea per Venezia e Padova. Zona tranquilla, nella verde campagna, offre scarico acque nere e grigie, illuminazione, rifornimento di acqua e corrente, completamente recintata e video-sorvegliata. Si accede all'area con tessere magnetiche fornite dai gestori del Camper Club Mirano. E' necessario prenotare alla e-mail camperclubmirano@libero.it oppure chiamare il numero 3479831010.	N 45.488833 E 12.087078
Mogliano Veneto (VE)		Di fronte all'Asl, gratuito, ottimo ed economico per raggiungere Venezia in treno.	
Noale (VE)	 	In via Gagliardi n° 22, zona Stazione Autobus, a pagamento (tariffa 2008: € 10/48 h non frazionabili, allaccio elettrico € 1). Oltre a poter visitare la bellissima cittadina storica, dalla stazione ubicata a circa 300 m. dall'AA si può arrivare velocemente a Venezia (30 min.). Circa 20 posti, CS, allacci elettrici. Delimitata, accesso autonomo tramite tessera acquistabile presso il bar Ai Mercati.	N 45.55288 E 12.06894
Portegrandi (VE)	 	Parcheggio con scarico vicino al sottopasso, € 10,00. Chiusura parcheggio ore 22,30. Il parcheggio non è molto grande.	
Rivoli Veronese (VE)	 	A 5 minuti dall'uscita "Affi" dalla A4 per il Brennero, a pagamento, elettricità, tel. 0457281049.	
Scaltenigo di Mirano (VE)		In via Scaltenigo 177, c/o Centro Operativo e di Telecontrollo, a 4 Km dall'uscita Dolo-Mirano della A4 Milano-Venezia, gratuito, in orario di apertura del Centro (orario 7-17 da lunedì a venerdì, festivi esclusi)	
Sottomarina (VE)	 	Segnalato, alla fine del lungomare, custodito, a pagamento (tariffa 2008: € 16/24 h), apertura annuale, elettricità (occorre prolunga), acqua (sia potabile che non), servizi, tel. 329 3533671.	
Strà (VE)		In parking c/o Villa Pisani.	
Treporti (VE)		C/o agriturismo "Le Manciane", via Lio Piccolo 29, tel. 041 658977, 6 posti a pagamento su prato alberato, illuminazione, elettricità, preavviso 3 gg.	
Treporti (VE)	 	C/o agriturismo "Locanda da Scarpa", via Pealto 17, loc. Punta Sabbioni, tel. 041 966428, 10 posti a pagamento su prato, illuminazione, elettricità, preavvisare.	N 45.44443 E 12.43810
Valli di Chioggia (VE)		C/o ristorante "La Fazenda", SS Romea Km 93,6, 10 Km prima di Chioggia provenendo da Venezia, tel. 041 499680, ampio piazzale, servizi igienici, lunedì chiuso.	
Venezia (VE)	 	Al Tronchetto, a 300 mt dalla fermata del vaporetto per tutte le fermate di Venezia e del bus per Piazzale Roma, a pagamento, compreso scarico acque e w.c., acqua potabile ed energia elettrica, illuminata, servizi igienici, pianeg-	N 45.44154 E 13.30520














		giante, tel. 041 5206420. Un po' rumorosa di giorno.	
Venezia (VE)	 	Nel parking San Giuliano di Mestre, "Porta Gialla", prima del ponte della Libertà a sinistra, a 20 minuti di navigazione dalla città, 400 posti a pagamento (tariffe 2009: € 10 / dalle 8 alle 20, + € 3 per carico-scarico), servizi, tranquillo, segnalato, bus a 1 Km (€ 1.10 a testa per corsa).	N 45.46729 E 12.27888
Venezia (VE)		In loc. Cavallino, nel parcheggio ACI a Punta Sabbioni (€ 20/di), custodito dalle 9 alle 21, permessa la sosta notturna incustodita, a 300 mt da servizi di navigazione per Venezia, Burano, Murano, Torcello e Lido, vaporetto ACTV per Venezia euro 7,00 A/R.	
Venezia (VE)	 	A Punta Sabbioni, sul lungo mare Dante Alighieri, a 200 mt dall'imbarco per i vaporetti per Venezia, a pagamento, elettricità.	
Venezia (VE) Via Orlanda 8/c	 	Al Venezia Camping Village, via Orlanda 8/c, Mestre, segnalato. Il punto attrezzato più vicino e comodo per visitare Venezia. Piazzole singole su fondo erboso, elettricità, servizi con docce calde senza gettone, sorvegliato 24 h, fermata bus a 150 m. con corse per e da Venezia ogni 15 minuti (biglietti 1 €, disponibili in reception), in 20 minuti dal camper al centro di Venezia, cani ammessi, illuminazione, barbecue, bar, ristorante. Tariffe agevolate per sosta camper: ad esempio, € 12 a equipaggio per permanenza giornaliera con partenza entro le ore 21. Tel. e fax (+39) 041 5312828.	N 45.480667 E 12.274883
Alonte (VI)		C/o AutoPiù, via degli Alpini 9-11.	
Altavilla Vicentina (VI)		Comunale, gratuito, in via Papa Giovanni XXIII.	
Arzignano (VI)		C/o Parco dello Sport, gratuito, in posizione non troppo comoda.	N 45.51618 E 11.33305
Asiago (VI)	 	Nei due nuovi parking all'ingresso della città provenendo da Vicenza, con sosta regolamentata da biglietteria automatica, senza alcun tipo di servizio. Piazzale asfaltato, in leggera pendenza. Si può fare carico e scarico presso la stazione di servizio Q8 adiacente ai parcheggi, al costo di € 5,00 scarico, solo dalle 18:00 alle 19:00; possibilità di noleggio quad, moto, bici e altro.	
Asiago (VI)		Nei piazzali delle sciovie di fronte al camping Ekar (tel. 0424 455157), c/o lago Spiller.	
Asiago (VI)	 	Nel camping 'Ekar', carico e scarico operativi solo d'estate (tariffa carico e scarico € 22), tel. 0424 455157.	
Barbarano Vicentino (VI)	 	In viale Vittorio Veneto 66, c/o campo sportivo, ben segnalata, gratuita.	
Barbarano Vicentino (VI)		C/o scuole, acqua, uscita autostradale Vicenza Est.	
Bassano del Grappa (VI)		Alcuni posti riservati ai camper nel parcheggio di Prato Santa Caterina, in centro, nella zona nord.	
Bassano del Grappa (VI)	 	Alcuni posti riservati ai camper nel parcheggio 'Gerosa', in via Kolbe, presso via A. De Gasperi, molto comodo per il centro, nella zona sud dell'abitato, sosta max 48 h consecutive, pagamento tramite cassa automatica (tariffa 2008: € 10 per 48 h), bus navetta per il centro (€ 0,60, sempre tramite cassa automatica). Il camper service è gratuito.	N 45.75776 E 11.73286



















Bassano del Grappa (VI)		In parking c/o Tempio Votivo.	
Bassano del Grappa (VI) Via Basso		Parcheggio dietro la Stazione Ferroviaria. A 5 minuti a piedi dal centro storico, illuminato e tranquillo.	N 45.76598 E 11.74274
Camisano Vicentino (VI)		In via Stadio, c/o impianti sportivi e di fronte alla Caserma dei Carabinieri.	
Carnedo Vicentino (VI)		C/o Automarket Bonometti, via Monte Ortigara 50, tel. 0445/402877.	
Cartigliano (VI)		C/o depuratore lungo la superstrada Marostica-Trento, gratuito, aperto in orario di ufficio.	
Castelvechio (VI)		Uscita Montecchio autostrada A5, direzione Valdagno e Recoaro, giunti a Valdagno seguire le indicazioni per Castelvechio; arrivati in paese seguire le indicazioni per Parcheggio e Area pic-nic. L'area è in sistemazione, al momento è disponibile il carico, a breve sarà sistemato il pozzetto per lo scarico, danneggiato dalle neviccate. E' situata a ridosso della piazzetta del paese, in posto tranquillo, vicina al campo da tennis e da calcio e della palestra di roccia. Punto ideale per passeggiate nei boschi, a piedi o in bici. Gratuita.	
Cornedo Vicentino (VI)		Scarico camper a Cereda di Cornedo Vicentino, SP 12 per Priabona/Malo, vicino cabina elettrica.	N 45.59722 E 11.37583
Costabissara (VI)		Camper service con possibilità di carico acqua e allaccio corrente, gratuito. In via Leonardo da Vinci, zona industriale, vicino all'ecocentro.	N 45.59147 E 11.50253
Costabissara (VI)		SS 46 in loc. Motta, nella zona artigianale, fuori dell'abitato, in Via Leonardo da Vinci. Non segnalato, carico, scarico, elettricità. Gratuito.	N 45.59153 E 11.50168
Crespadoro (VI)		In loc. Durlo, 100 m dopo la chiesa sulla destra, segnalato, gratuito, tranquillo, possibilità di carico d'acqua da ogni piazzola; l'accesso è in forte pendenza e stretto: meglio controllare prima di scendere con il veicolo.	
Dueville (VI)		C/o centro vendita Ercole Gianpietro, via Tre Scalini, tel. 0444 595888.	
Enego (VI)		In parking Centro Fondo.	
Fara Vicentino (VI)		C/o agriturismo "Le Colline dell'Uva", via Alteo 15, a pagamento (10 €) oppure gratuita per i clienti dei servizi aziendali, tel. 0445 897651.	
Gallio (VI) Via Gen. Marcello Prestinari		Posto proprio sotto al centro, a 100 mt dalla Chiesa principale da dove parte la Processione del Venerdì Santo, in parcheggio per circa 30 camper in stalli di circa 6 m ciascuno, anche per sosta notturna, senza servizi. Ottimo punto di partenza per gli impianti e il centro sci di fondo di Campomulo, da cui dista 10 km.	
Grancona (VI)		Comunale, in via A. De gasperi, gratuita, 100 mt. dopo la Chiesa di grancona in direzione di Meledo, tel. 0444889522 - Comune di Grancona.	
Lonigo (VI)		Seguire le indicazioni per gli impianti sportivi, il CS si trova nel piazzale del bocciodromo, dietro ai campi da tennis, gratuito.	
Lusiana (VI)		In parking Monte Corno.	
Marostica (VI)		In via delle Rimembranze, presso l'ex Ospedale, a pochi metri dal centro storico (Piazza degli Scacchi), molto tranquillo, gratuito, asfaltato, fino a 50 posti (se non ci sono	N 45.744111 E 11.653056

		autovetture), raccolta rifiuti differenziata.	
Montebello Vicentino (VI)		All'ingresso del paese, nel piazzale di fronte al Palazzetto dello Sport, gratuito.	
Montebello Vicentino (VI)	 	Punto sosta nel Piazzale del Donatore, del palazzetto e del campo sportivo. Il CS è nel nuovo piazzale di sosta per mezzi pesanti a sinistra del Palazzetto e a ridosso del muro di cinta del cimitero; scarico su piattaforma con pozzetto con coperchio di lamiera e fontanella per l'acqua potabile. Entrando in paese da Verona alla rotonda all'inizio della piazza a sinistra, venendo da Vicenza, dopo il piazzale, rotonda e a destra.	
Montebello Vicentino (VI)		Sulla SS Verona-Vicenza, presso la stazione di servizio Esso a 7 km da S. Bonifacio in direzione Vicenza. Scarico e carico, illuminazione, servizio Bar in orario di apertura dell'impianto. Non sono presenti segnalazioni: il CS è nell'angolo a destra dietro il bar.	
Montecchio Maggiore (VI)		Proprio vicino al centro, sotto il Duomo (Via Duomo/Via Roma), gratuita, con possibilità di carico acqua da una fontanella; unica pecca: strada un po' rumorosa per il traffico.	
Montecchio Maggiore (VI)		C/o Stazione di Servizio Cucagas s.r.l., distributore GPL e metano sulla S.S. per Arzignano (VI), in via Molinetto, gratuito, tel. 0444 493131.	
Mossano (VI)		C/o azienda agricola Pegoraro, via Calbin 24, tel. 0444 886461, a circa 10 km dal centro di Vicenza, in spettacolare posizione fra i colli Berici, con produzione e vendita di vini e salumi, ottima accoglienza dei titolari, una ventina di posti camper, a pagamento, preavvisare telefonicamente.	
Noventa Vicentina (VI)	 	Gratuito, comunale, nella zona retrostante la Chiesa, tel. Comune 0444 788511, tel. Polizia Municipale 0444 760155.	N 45.29257 E 11.53727
Noventa Vicentina (VI)	 	Pulito, ben tenuto, illuminato, carico acqua fornito dell'apposita canna.	
Pian delle Fugazze (VI)		1 km dopo valico (da Rovereto), SS Schio-Rovereto.	
Piovene Rocchette (VI)		In p.za del mercato (non il venerdì).	
Posina (VI)		A 6 km dal Passo Xomo, in via Macello, c/o bar Tre Garofani; acqua.	
Pozzolo di Villaga (VI)		C/o agriturismo "Val Verde", via Fagnini 15, tel. 044 868242 - 868586, 8 posti gratuiti su terra battuta e ghiaia, illuminazione, preavviso 4 h.	
Recoaro Terme (VI)		Nei pressi delle terme, gratuito.	
Recoaro Terme (VI)		C/o camping "Malga Lora".	
Recoaro Terme (VI)	 	Nei pressi dei campi da tennis e sulla pista di pattinaggio sul ghiaccio, in area di sosta comunale di nuova apertura, con elettricità e scarico.	N 45.70469 E 11.22874
Roana (VI)	 	C/o camping "Riviera", via Oxabeck, tel. 0424 66344.	
Roana (VI)		In riva al lago Spiller, c/o funivie.	
San Gottardo di Zovencedo (VI)	 	Gratuita, c/o campo sportivo e sede Alpini, nei Colli Berici.	





San Nazario (VI)		In loc. Carpanè, c/o Passeggiata Guarneri, in apposita area nel parco lungo il fiume Brenta, illuminata; munirsi del necessario lasciapassare in Comune, o al bar "Da Puppi" o al minimarket "Vivo", aperta da Marzo a Ottobre.	
San Tomio Di Malo (VI)		C/o agriturismo "Magazin", via Tritondolo 20, tel. 0445605994, apertura da Marzo a Giugno.	
Sant'Orso (VI)		Comunale, in via Salzena, c/o ingresso parco storico Villa Rossi, illuminata, parco giochi nei pressi, a pochi km dall'altopiano di Asiago, nei pressi bruschetteria e museo.	
Schio (VI)		In Piazza Pubblici Spettacoli, vicino alle piscine, ben servita.	
Schio (VI)		Comunale, in viale dell'Industria c/o Palazzetto dello Sport, gratuita, 4 posti.	N 45.71427 E 11.37687
Valdagno (VI)		In via A.Volta, nel parcheggio del Palazzetto dello Sport.	
Valli del Pasubio (VI)		Nei pressi del Rifugio Balasso sulla S.S. Schio-Rovereto, località S. Antonio del Pasubio. Ottima piazzola, con carico e scarico, wc, zona pic-nic, possibilità escursioni a piedi e mtb a m.te pasubio, m.te cornetto, ossario del pasubio. A pagamento (tariffe 2008: € 4/giorno, parchimetro c/o rif. Balasso).	N 45.75272 E 11.24598
Valli del Pasubio (VI)		Comunale, nel centro abitato, a pochi minuti dal valico di Pian delle Fugazze.	
Vicenza (VI)		'Bassano', presso il Park Interscambio CentroBus, zona stadio comunale Menti, uscita Vicenza Est, 15 minuti dal centro storico, a pagamento, recintata e presenziata 24 ore su 24, 100 posti, possibilità di avere biciclette in uso gratuito.	N 45.54317 E 11.55890
Vicenza (VI)		In via Cricoli "Park Interscambio Centrobus" L. 8500 7-20:30 compreso bus x centro x 2 persone, notte L. 2500, acqua L. 3000, aperta 24h, tel. 0444 928311	
Vicenza (VI)		C/o camping "Vicenza", c/o casello autostradale Vicenza Est, tel. 0444 582311, aperto da metà Marzo a fine Settembre.	
Vicenza (VI)		C/o Santuario Monte Berico, nel panoramico Piazzale della Vittoria che sovrasta la città, rumoroso.	
Vicenza (VI)		Nel Parco della Fiera (ovest); o c/o stadio (fino alle 20) o mercato nuovo (est).	
Vicenza (VI) <i>V.le Sant'Agostino</i>		Vicino all'uscita Vicenza Ovest, seguendo le indicazioni per Arcugnano, al distributore OMV subito dopo la trecentesca Abazia di Sant'Agostino (da vedere). Non segnalato, si trova a fianco del lavaggio. Carico acqua potabile e scarico gratuiti.	N 45.516475 E 11.510333
Zovencedo (VI)		C/o campo sportivo, in loc. San Gottardo.	
Zugliano (VI)		C/o Centro vendita Centro Camper, via Roma 19, tel. 0445 872493.	
Assenza di Brenzone (VR)		'Camping Punto Verde', via De Loc 2, 50 mt da lago e statale, apertura annuale, 50 posti, tel. 045 7420361.	
Bardolino (VR)		Park camper 'Serenella', poco prima della stazione di servizio Agip, sulla sinistra percorrendo la statale verso Garda, custodito, 10 posti a pagamento, alcune piazzole in pendenza, sosta notturna consentita, non il campeggio, CS utilizzabile per acque grigie e nere ma solo con taniche mobili in quanto esterno alle piazzole camper.	

Bardolino (VR)		Nel parcheggio "Prandini", in direzione Riva del Garda: arrivati in centro - via Leopardi - sulla destra, pianeggiante, asfaltato, sottopassaggio per la zona pedonale, a pagamento (euro 6 dalle 9 alle 24, ed euro 6 dalle 24 alle 9).	
Bardolino (VR) loc. Palù 26, frazione di Calmasino	 	Agricampeggio in azienda agricola, 10 piazzole a pagamento (tariffa 2009: € 15 in bassa stagione ad equipaggio, € 25 in AS), servizi eccellenti, illuminazione, elettricità, acqua, gas, CS, si cani, piscina e splendida area verde tra vigne ed olivi, piazzole riservate ed indipendenti, degustazione vini, olio, miele e distillati, spuntini.	N 45.506111 E 10.771944
Brentino Belluno (VR)		In area comunale predisposta, c/o Chiesa e parking bus, acqua, illuminazione, max 48 h, tel. 045 6284062 (Vigili Urbani).	N 45.65400 E 10.87362
Caprino Veronese (VR)		In località Spiazz, parcheggio in centro; partenza per la visita del Santuario della Madonna della Corona.	
Casaleone (VR)	 	CS In via Don Sturzo, traversa di via Amendola, nei pressi della zona artigianale all'entrata del paese, terza via a destra. PS 100 a metri nel piazzale in via Amendola. Punto di partenza, in bici, per escursioni nell'oasi naturalistica del Brusà, per le varie ville e corti padronali della zona o per un giro per i vari mobilifici. Dal 29/1/2005, Casaleone è "Paese Amico del Turismo Itinerante".	
Castel Nuovo del Garda (VR)		Sulla via Mantovana, parcheggio illuminato, silenzioso, grande, per metà in piano, vicinissimo a Gardaland tramite stradina secondaria.	
Castel Nuovo del Garda (VR) Via Gasparina		A circa 800 mt dall'ingresso per Gardaland sulla sinistra di un residence e Ristorante Pizzeria "Profumo di Origano". Punto sosta in piano, ottimo perchè centrale rispetto a Gardaland, Parco Sigurtà e Parco Natura Viva. Frequentato da camperisti locali.	
Castelnuovo del Garda (VR)	 	Area attrezzata a pagamento (€ 12/24 h) con corrente elettrica, con possibilità di carico-scarico (€ 5). Si trova presso la stazione di servizio Shell sulla Statale 11. Come ci si arriva: - 3 km dall'uscita del casello di Peschiera in direzione Verona. - 12 km, dall'uscita del casello di Alfi in direzione Peschiera. Il parcheggio è custodito, e dotato di cancelli che vengono chiusi dalle 23,30 alle 6,30. Per prenotare: tel. 045 6450778 - 340 6643974 - 347 4397710. Ottima come base di partenza per visite a Gardaland e agli altri parchi di divertimenti.	N 45.43700 E 10.73845
Cavenella d'Adige (VR)		Lungo la SS Romea, c/o Centro Sport 2000, tel. 041 497518.	
Cerea (VR)	 	In via Oberdan, vicino al complesso fieristico, gratuita.	
Cerea (VR)		Parcheggio in zona tranquilla, consigliato, con un panorama meraviglioso.	
Colà di Lazise (VR)		Nel parcheggio del Parco Termale del Garda. Solo sosta su fondo in autobloccanti (non ovunque in piano). No CS no corrente. Posto per più di 40 mezzi. A pagamento. La ricevuta del pagamento serve per avere, dalla biglietteria del Parco, il gettone metallico per uscire dal parcheggio (una sola volta). Utilizzabile solo se si intende entrare al Parco Termale.	
Ferrara di Monte Baldo (VR)		Grande spiazzo verde a lato strada che sale da spiazz, in località Malga Novezza, pianeggiate, fondo in erba, gratuita, ideale per passeggiate in montagna.	
Ferrara di Monte Baldo (VR)		Subito dopo la chiesa stradina a sinistra, circa 7 o 8 posti su due "terrazze". Al sole ma, essendo a 850 m. slm è	

		ventilata e fresca. Carico, scarico e corrente.	
Garda (VR)		In via Preite: oltrepassando il primo parcheggio dietro il piazzale degli autobus, molto frequentato e rumoroso, proseguire in leggera salita, e poco dopo sulla sinistra c'è un parcheggio comunale per sosta camper a pagamento. Non ci sono alberi, ma è molto silenzioso di notte. Aperto da Pasqua al 31/10. Ottima base per percorsi nei dintorni. Bel giardino adiacente con giochi per bambini. Carico-Scarico modernissimo e funzionale.	N 45.57651 E 10.706966
Garda (VR)		Area dove i camper possono sostare, salendo dalla stazione dei pullman.	N 45.57555 E 10.70992
Garda (VR)		A 150 mt da circonvallazione.	
Garda (VR)		In parking con sosta consentita max 24 h.	
Garda (VR) Via Preite		All'inizio di Via Preite, c/o parking a pagamento, in parcheggi fronte monte e in area sterrata rialzata; possibilità carico acqua ma non scarico; presenti servizi igienici; pulita e ordinata, tranquilla, comoda al lungo lago; sosta notturna permessa nel periodo invernale quando è chiusa l'area dedicata ai camper proseguendo su via Preite; pagamento orario o forfait (tariffa 2008: € 9/24 h).	
Giazza (VR)		A sinistra della strada, prima dell'ingresso sud del paese, segnalato. Sterrato e un po' in pendenza, 2 tavoli da picnic adiacenti. Ottimo punto di partenza per i sentieri della foresta di Giazza. 6 km prima, a Selva di Progno, c'è un'AA con CS.	
Illasi (VR)		In Località Santa Giustina, all'entrata sud del paese, a 700 metri dal centro, gratuita, illuminata, carico e scarico gratuiti, elettricità a pagamento. Illasi è un "Comune amico del turismo itinerante".	
Illasi (VR)		In piazza Polonia, dietro al Municipio.	
Isola della Scala (VR)		Via Rimembranza, parcheggio per 20 mezzi, ingresso di fronte alle scuole elementari. Asfaltato, illuminato, sempre aperto, scarico a pozzetto gratuito. In centro, nei pressi supermercato, stazione di servizio, mezzi pubblici. Adiacente al quartiere fieristico www.fieradelriso.it .	
Lazise (VR)		Parking 'Lazise Dardo', loc. Dosso, segnalato, a pochi metri da Porta S. Zeno, che costituisce l'accesso al centro di Lazise: passata la rotonda verso nord, a circa 150 mt a destra Via San Martino (quasi all'altezza del campanile), l'ingresso al parcheggio è subito a destra. Segnalato come parcheggio auto e pullman. A pagamento (tariffe 2008: giornaliero 15 € - solo parcheggio su prato, niente acqua nè elettricità).	N 45.506204 E 10.735767
Lazise (VR) Strada del Roccolo 8		Nel 'Campeggio Amici di Lazise', a 50 mt dall'ingresso del parco 'Caneva World', con il quale esiste una convenzione; comodo anche per il parco di divertimenti 'Gardaland'; tel. 0456490146_.	N 45.47933 E 10.73258
Legnago (VR)		C/o Centro vendita Nuova Maril, viale Europa 29, tel. 0442 629017	
Malcesine (VR)		In via Navene (Loc. Campagnola) a circa 2,5 Km dal centro. Arrivando da Sud, seguire indicazione per Funivia e proseguire per la Gardesana fino a trovare le indicazioni dell'AA; a pagamento (tariffe 2009: € 14/24h compreso carico e scarico e uso servizi igienici, € 1 per l'energia elettrica); 21 piazzole all'ombra degli ulivi. Verificare	N 45.784167 E 10.821667

		periodi di chiusura (chiuso dal 1 novembre al 31 marzo). Si trova a circa 30 minuti a piedi dal centro e dall'impianto di risalita Monte Baldo. Proprietari del camping Lombardi, gentilissimi e disponibili, tel. 045 7400849. Ottima posizione, comoda al centro, alla spiaggia e alla funivia del Monte Baldo. Pane e brioches fresche al mattino (prenotabili alla sera). Lavandino per lavare stoviglie e verdure.	
Malcesine (VR)		In parking c/o funivie per il Monte Baldo, a pagamento. Pochi posti.	
Malcesine (VR)		A circa 3 km in direzione nord, sulla sinistra, area sosta diurna in parcheggio Retellino 2, sterrato sul lungolago, in comune con il parcheggio dei bus, non è permessa la sosta notturna (divieto di sosta dalle 23:00 alle 5:00). Grande area (imbarco auto da e per Limone), facilmente visibile dalla Gardesana. Passeggiata lungo lago piacevole per raggiungere il centro di Malcesine. A pagamento (tariffe 2008: 1,40 € /h - 8,40€/h giornaliero).	
Malga San Giorgio – (VR) Bosco Chiesanuova		A Malga San Giorgio, dopo il paese di Bosco Chiesanuova, a 1500 m slm, in parcheggio sulla destra, segnalato, vicinissimo agli impianti di risalita, per gli amanti dello sci e delle escursioni	N 45.68536 E 11.08676
Molina di Fiumane (VR)	 	Vicino al parco delle cascate, a pagamento (tariffa 2008: 5 euro/24 h), in posizione panoramica e perfetta per la visita del parco, del paesino medioevale e del mulino ancora funzionante. Gestito dal proprietario del bar-ristorante, è uno spiazzo adibito ai camper nei pressi del parcheggio auto, con CS ed allaccio elettrico.	
Monteforte d'Alpone (VR)	 	In parking centrale, a fianco delle Scuole Elementari, segnalata.	
Pacengo (VR)		In parking affacciato sul lago, a nord di Peschiera, gratuito.	
Pacengo (VR)		In parking gratuito su prato, vicinissimo alla spiaggia sul lago, a fianco di un camping.	
Palazzolo di Sona (VR)	 	C/o agricampeggio "El Bacan", con ottima accoglienza e ospitalità (cornetti caldi la mattina, pane fresco su ordinazione), pulito, elettricità, acqua e scarico, bagni riscaldati, lavabi e lavatrice, bus a 1 km per Verona o lago di Garda (i proprietari accompagnano alla fermata), vendita prodotti biologici.	
Peschiera del Garda (VR)	 	Uscendo da Peschiera in direzione Sirmione, in parcheggio riservato a camper con C.S. situato a fianco dell'ingresso del camping Bella Italia, sulla destra; a pagamento (tariffe 2008: 15 € al giorno pagabili solo con monete), scarico acque nere e grige, carico acque. Aperto tutto l'anno, pulito, ordinato, piazzole leggermente inclinate.	
Peschiera del Garda (VR)	 	Si trova a pochi km dal parco "Gardaland": uscendo dal parco, in direzione Peschiera, appena entrati in paese l'area si trova sulla sinistra. Asfaltata e illuminata (non perfettamente in piano) può ospitare una trentina di camper. Gratuita.	
Peschiera del Garda (VR)		C/o Camping San Benedetto, via Bergamini 48, tel. 045 7551512, stagionale.	
Ponte di Veia (VR)		In Valpolicella, in parking del Parco Naturale del Ponte di Veia, in piazzale ghiaioso, una fontanella per fare acqua e scarico.	
Roverè Veronese (VR)		Alle porte del Parco Naturale della Lessinia, in Loc. Conca dei Parpari, a 1400 m. slm. Panorami stupendi. Area gratuita, gestita direttamente dal Comune, circa 40 piazzole	N 45.645555 E 11.092777

		su erba. Apertura maggio-settembre.	
S.Bonifacio (VR)		C/o Centro Caravan Franchetto, loc. Crosaron di Villabella 16/e, tel. 045 7610865.	
S.Martino Buonalbergo (VR)	 	Situato nel centro commerciale 'Verona Est', dietro il lavaggio self-service, prezzo il casello autostradale Verona Est.	
S.Martino Buonalbergo (VR)		C/o Portinari Caravans, via Nazionale 84, tel. 045 990980.	
San Giovanni Lupatoto (VR)		In Via Monte Purga: dalla tangenziale (provenendo da Legnago) uscita Z.A.I. S. Giovanni Lupatoto, poi a destra. Di nuovo a destra in via Monte Comune, poi la prima a destra in Via Monte Purga; gratuito.	
San Giovanni Lupatoto (VR)		In Via Monte Carega (Zona Industriale S. Giovanni Lupatoto), gratuito: dalla Superstrada 434 Verona - Legnago prendere l'uscita Zevio S. Giovanni Lupatoto.	
San Pietro in Cariano (VR) <i>Via L. Da Vinci</i>	 	AA con carico/scarico, a pagamento (tariffe 2009: € 6/24 h di sosta), 13 posti camper + tre posti "lunghi" di parcheggio in fianco. Sul lato interno alcuni grandi alberi fanno ombra a 2 bei tavoli da pic-nic.	N 45.51553 E 10.89114
Sanguinetto (VR)	 	In Via Roma, vicino alla stazione ferroviaria, gratuito.	
Sant'Ambrogio di Valpolicella (VR)	 	C/o Cooperativa Agricola Otto Marzo, via Lio Piccolo 29, loc. Cà Verde, tel. 0456861760, 4 posti gratuiti su terra battuta, servizi a pagamento.	
Selva di Progno (VR)	 	All'uscita Nord del paese, visibile sulla sinistra della strada principale, 6 stalli 5x8, 4 tavoli da pic-nic, asfaltata, illuminata, tranquilla. Griglia di scarico e acqua, no corrente. Sempre aperta, nuova e gratuita.	
Sirmione (VR)	 	A poche centinaia di metri dal centro, in parcheggio sulla sinistra, segnalato, in riva al lago. Gratuito nei giorni feriali e a pagamento nei festivi. Il Camper Service, solo, è in piazza Monte Baldo in fondo al parcheggio sulla destra, 500m. dopo l'Albergo Aurora, gratuito.	
Soave (VR) <i>Via Mere</i>	 	Adiacente alla Caserma dei Carabinieri, ad Ovest delle mura, gratuito; dall'uscita Soave dell'A4, direzione Soave, poi Soave centro; seguire indicazioni Area Attrezzata Camper e Caravan; si trova tra via Mere e via Invalidi del Lavoro; sosta su autobloccanti, ampio e comodo pozzetto di scarico, acqua, elettricità gratuita (8 attacchi), prefabbricato con WC e lavatoio presso l'adiacente campo di calcio.	
Torri del Benaco (VR)		A ridosso del castello, prima del paese provenendo da Peschiera, a pagamento (tariffe 2008: € 20/12 h). Comodo ed ampio in alcuni periodi dall'anno. Il lunedì mercato, quindi più affollato.	
Valeggio sul Mincio (VR)		Ampi parcheggi sia a pagamento che liberi al termine della discesa che da Valeggio raggiunge Borghetto. Comodi per visitare entrambi i paesi.	
Verona (VR)		Nel parcheggio davanti all'Arsenale, dietro al Castelvecchio, comodissimo per il centro (a 200 mt dal ponte pedonale di Castelvecchio), molto tranquillo, adiacente a un parco giochi per bimbi, a pagamento.	
Verona (VR)		C/o Automarket Bonometti, via Bresciana 9, tel. 045 8903777.	N 45.44659 E 10.93720
Verona (VR)	 	In via Scopoli, zona Fiera: uscita Verona Sud, bretella A22, direzione centro, terzo semaforo a sinistra, tel. 347	

		5584870. A pagamento.	
Verona (VR)		In Piazza Pozza, nei pressi del parcheggio dei Taxi, rifornimento acqua tramite fontanella (occorre avere il tubo di gomma).	
Verona (VR)	 	Area sosta Camper 'Porta Palio' - Via dalla Bona A 2 km dal centro storico raggiungibile con servizio bus di linea (fermata linea 62 a 20 m dall'ingresso dell'area). Silenziosa, illuminata, non custodita. Come si raggiunge: Autostrada A22 del Brennero uscita VR-Nord poi tangenziale, uscita: Centro - Stazione FS Porta Nuova a sinistra fino alla rotonda Porta Palio, girare a 270° in leggera salita a sinistra prima del ponte canale. Autostrada A4 uscita VR-SUD. Area con 37 piazzole di sosta e ampia zona di attesa/manovra per carico e scarico. Approvvigionamento idrico. Tariffe: solo carico e scarico € 3,00 sosta 4 ore compreso carico e scarico € 5,00 sosta giornaliera compreso carico e scarico € 10,00.	N 45.434444 E 10.978056
Verona est (VR) Via Montelungo 5		Illuminato, asfaltato e pianeggiante, dietro la caserma G. Duca. E' il parcheggio delle ex piscine comunali. Sempre aperto. Accesso da cancello non molto largo, ma si passa! In 5 minuti di bici si raggiunge il Castello di Montorio.	